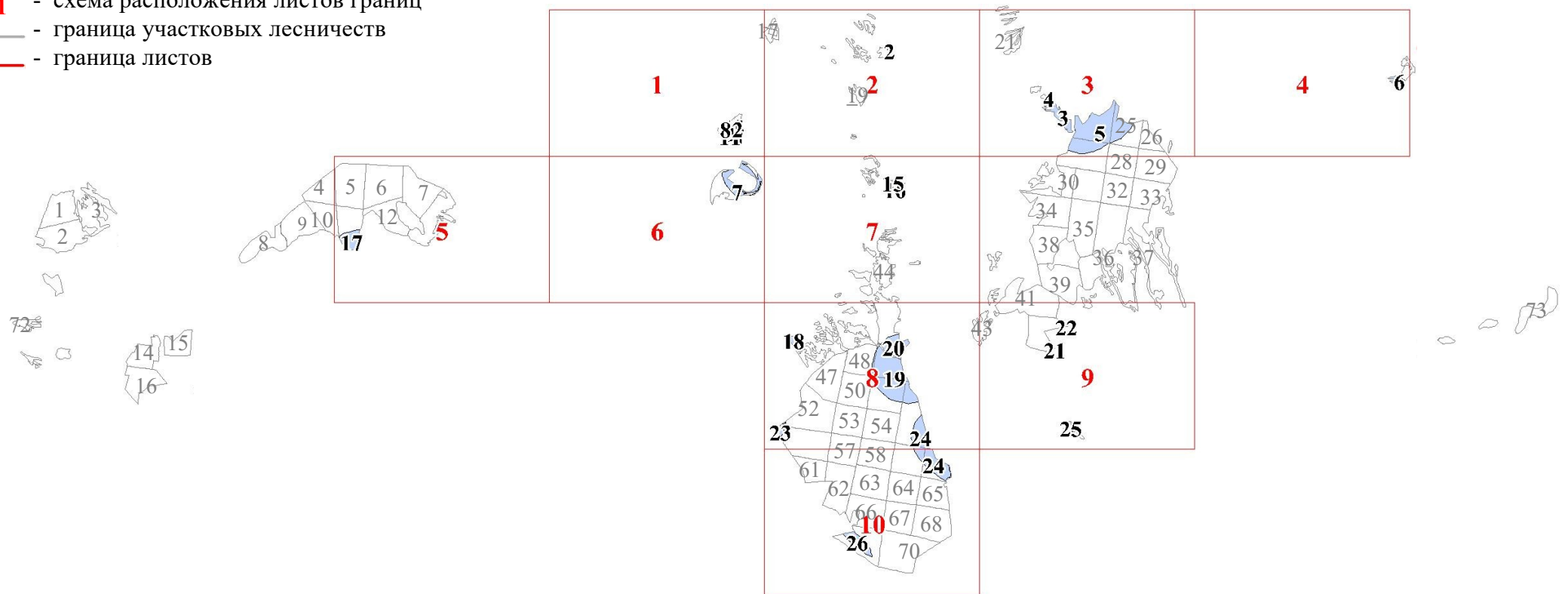


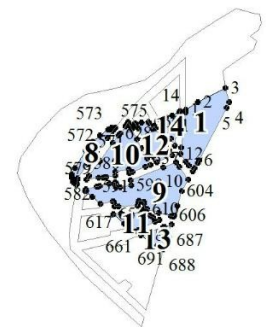
**Графическое описание местоположения границ земель, на которых
располагаются особо защитные участки лесов «участки лесов вокруг сельских
населенных пунктов и садовых товариществ»,
на территории Мелеузовского участкового лесничества
Стерлитамакского лесничества Республики Башкортостан**


Условные обозначения

- 1** - схема расположения листов границ
- - граница участковых лесничеств
- - граница листов



1





17

27
18
16
21
24
18
26

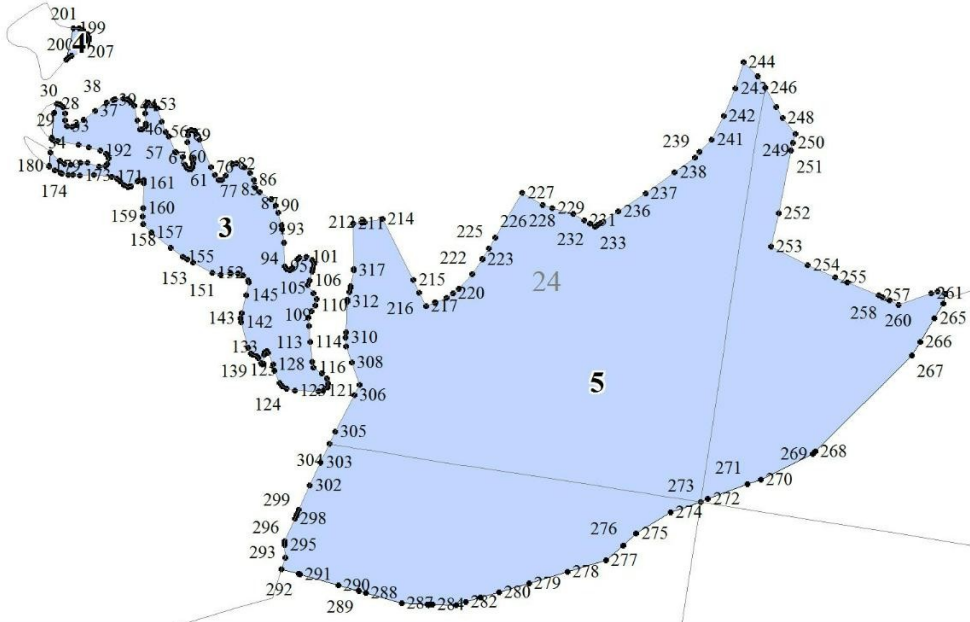
2

19

3

21

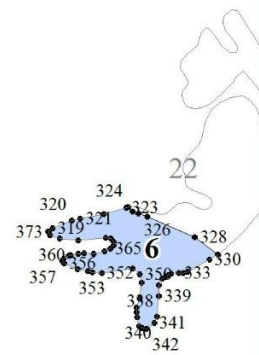
3

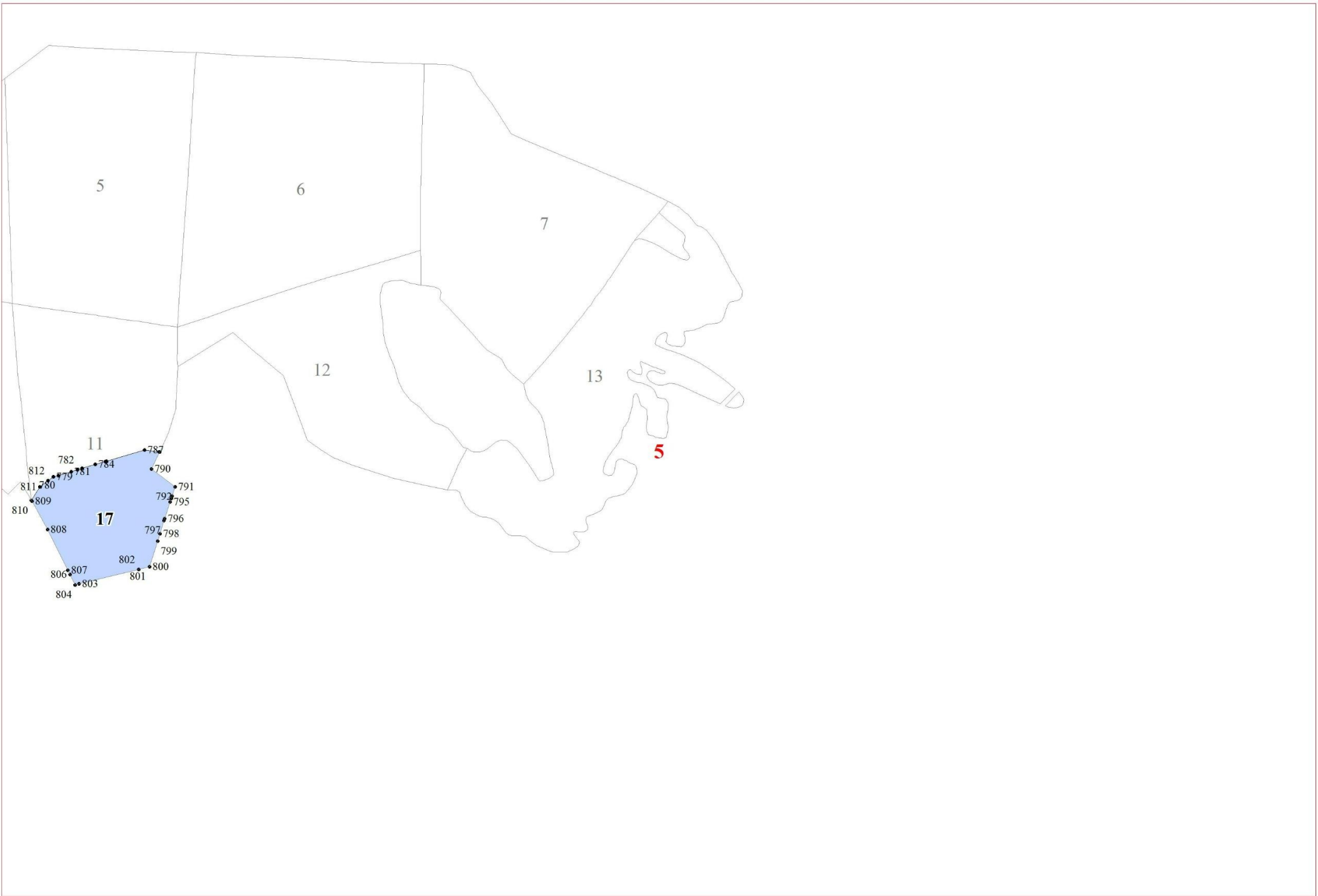


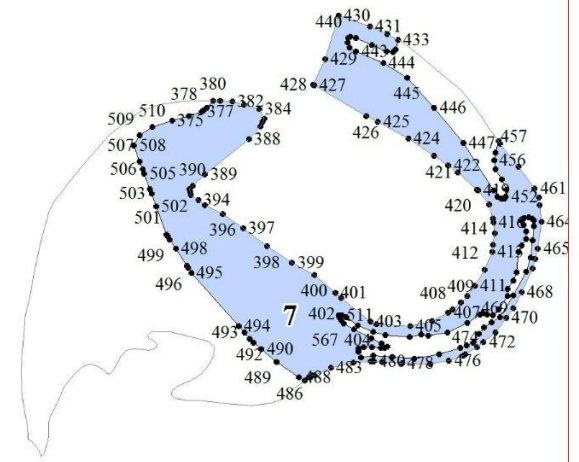
26

4

4

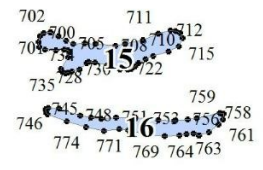







6

7



7

44

