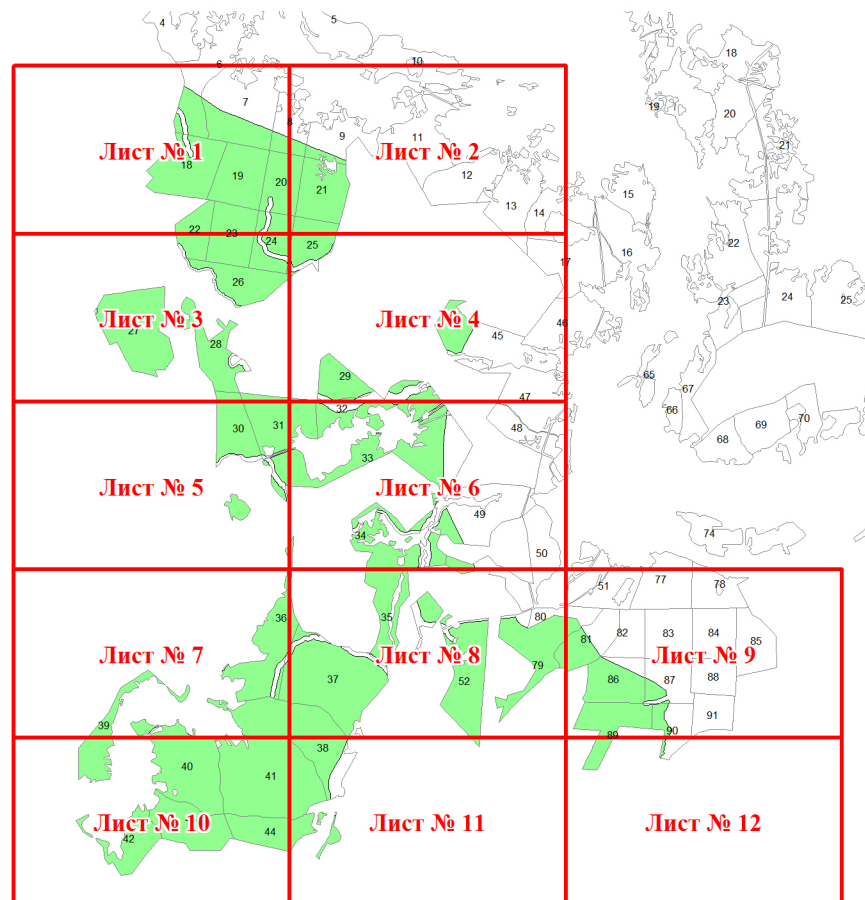


**Графическое описание местоположения границ земель, на которых
располагаются эксплуатационные леса, на территории Кирилловского
участкового лесничества Кирилловского лесничества Вологодской области**

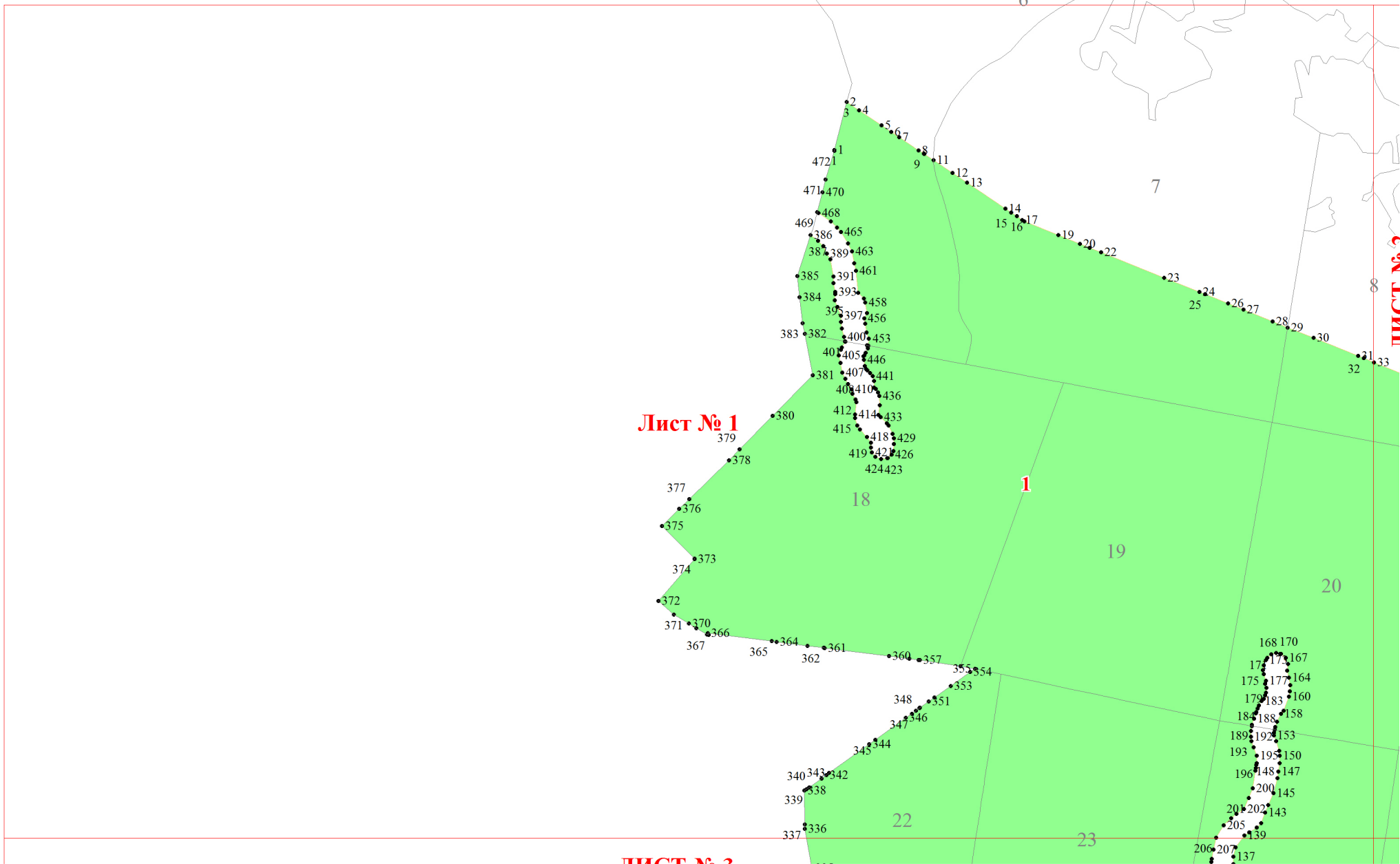
Приложение № 30 к приказу Рослесхоза
от 28.02.2023 № 343



Используемые условные знаки и обозначения:

- 25 Границы и номера лесных кварталов
- 7 Номера участков
- 10 • Номера характерных точек границ объекта
- Лист№1 Границы и номера листов
- Границы эксплуатационных лесов



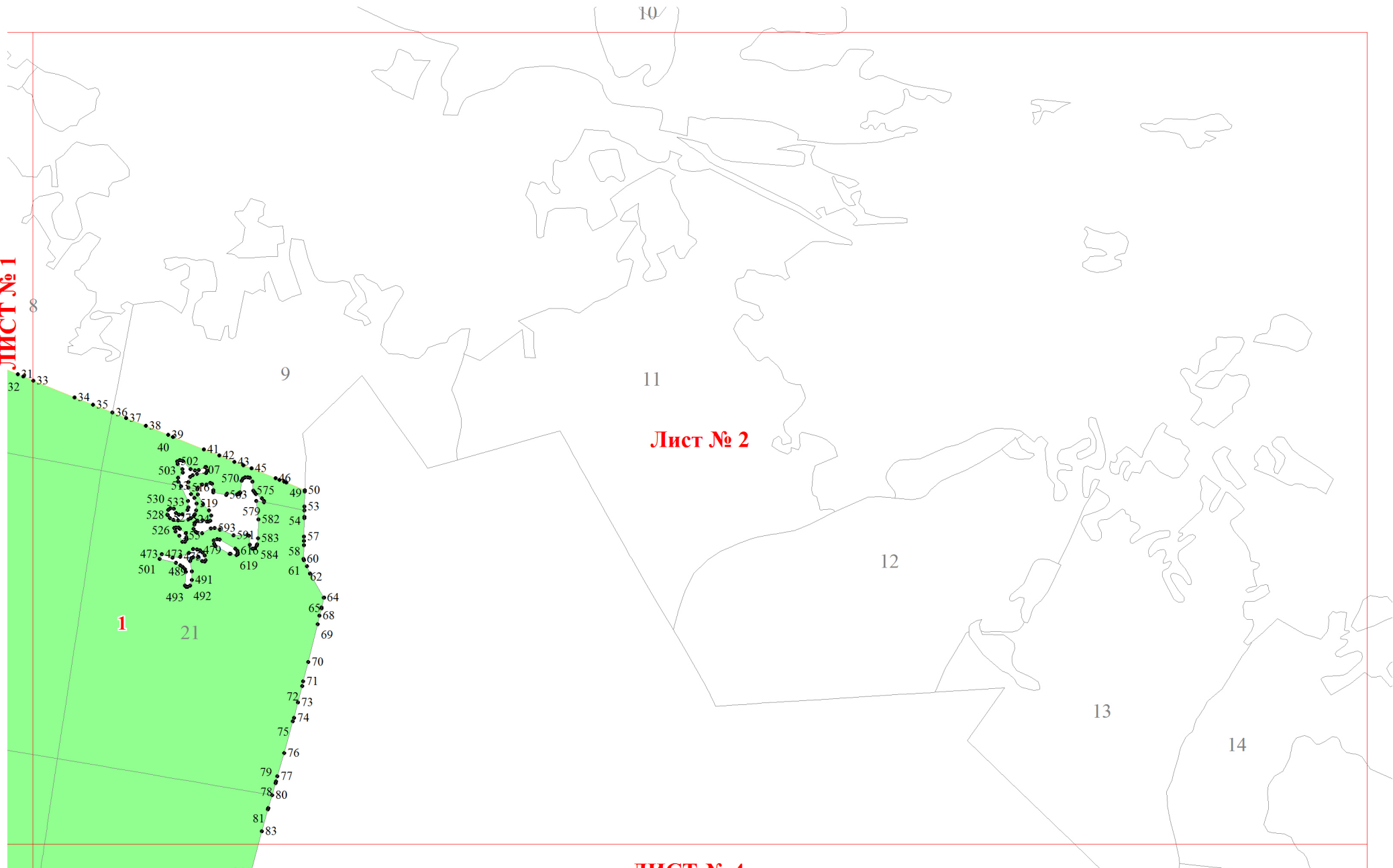


Лист № 1

ЛИСТ № 3

ЛИСТ № 2

ЛИСТ № 1

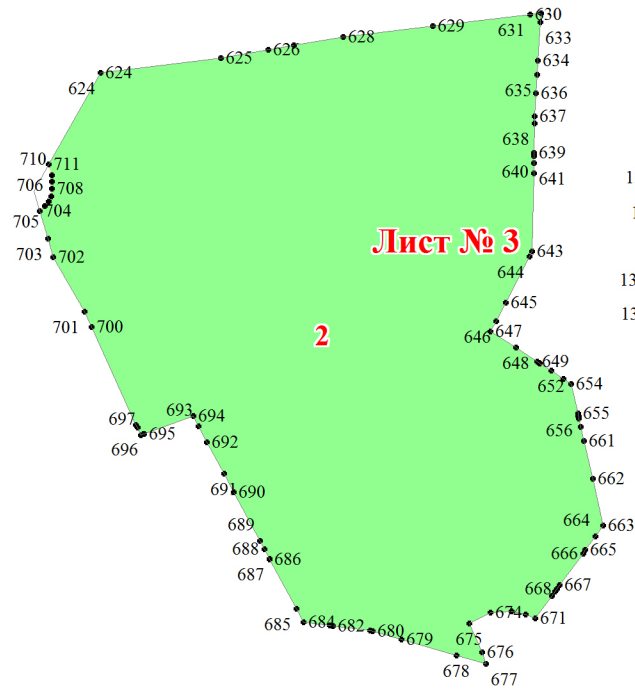
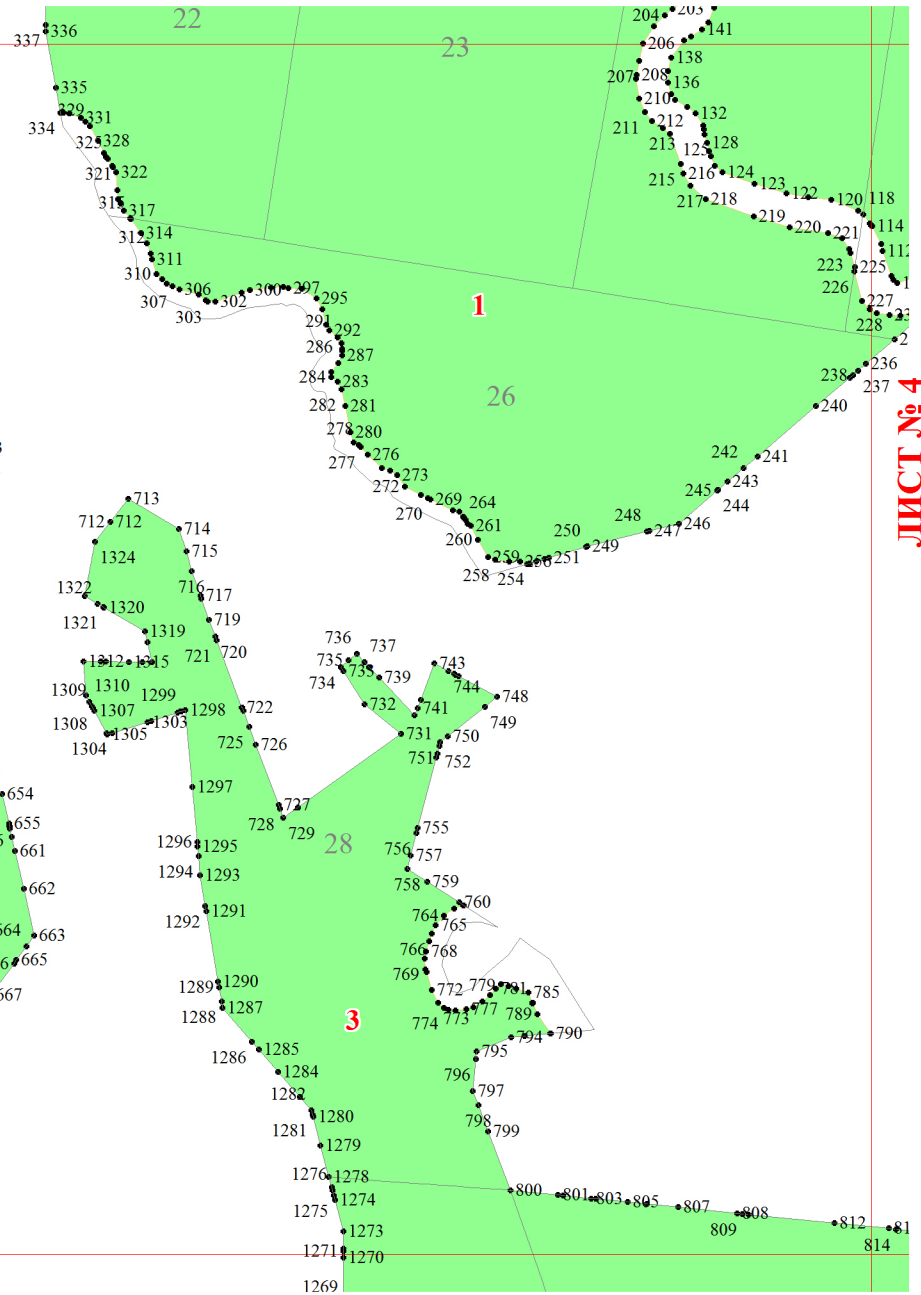


Лист № 2

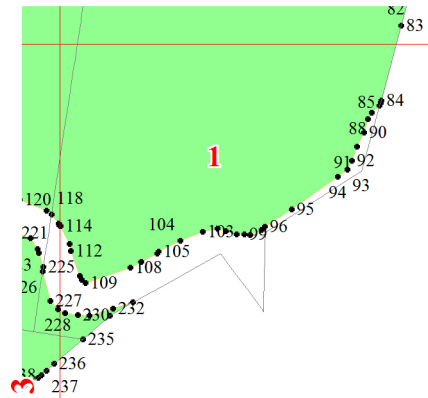
1

21

ЛИСТ № 4

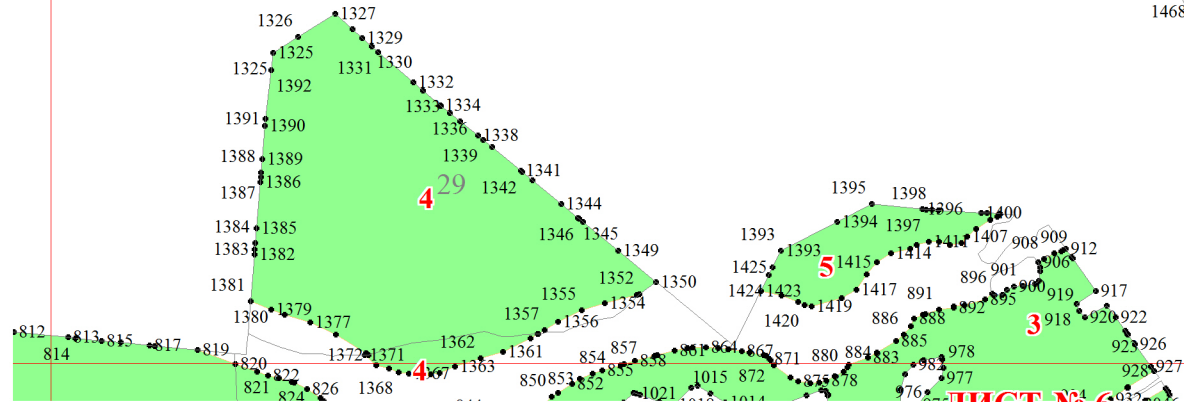
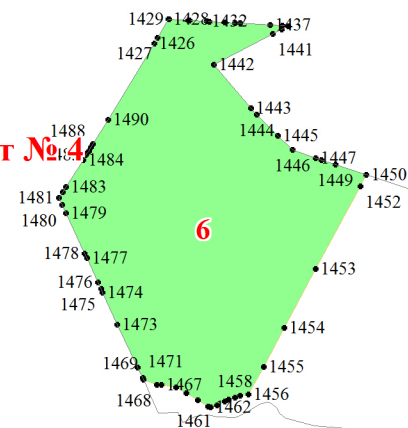


ЛИСТ № 2

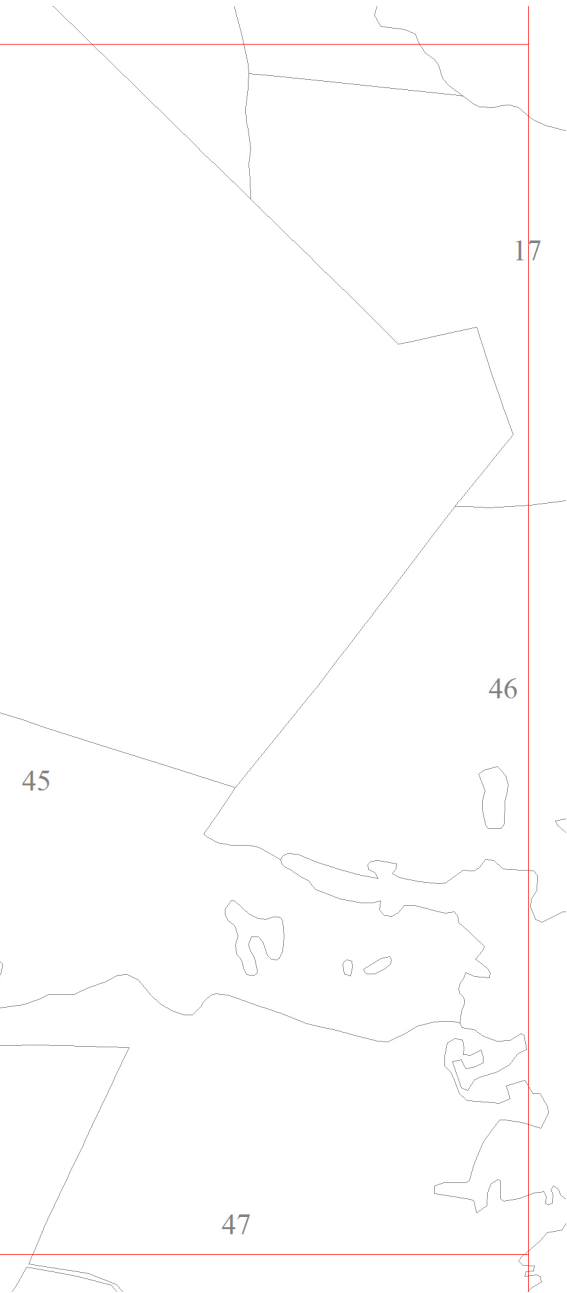


ЛИСТ № 3

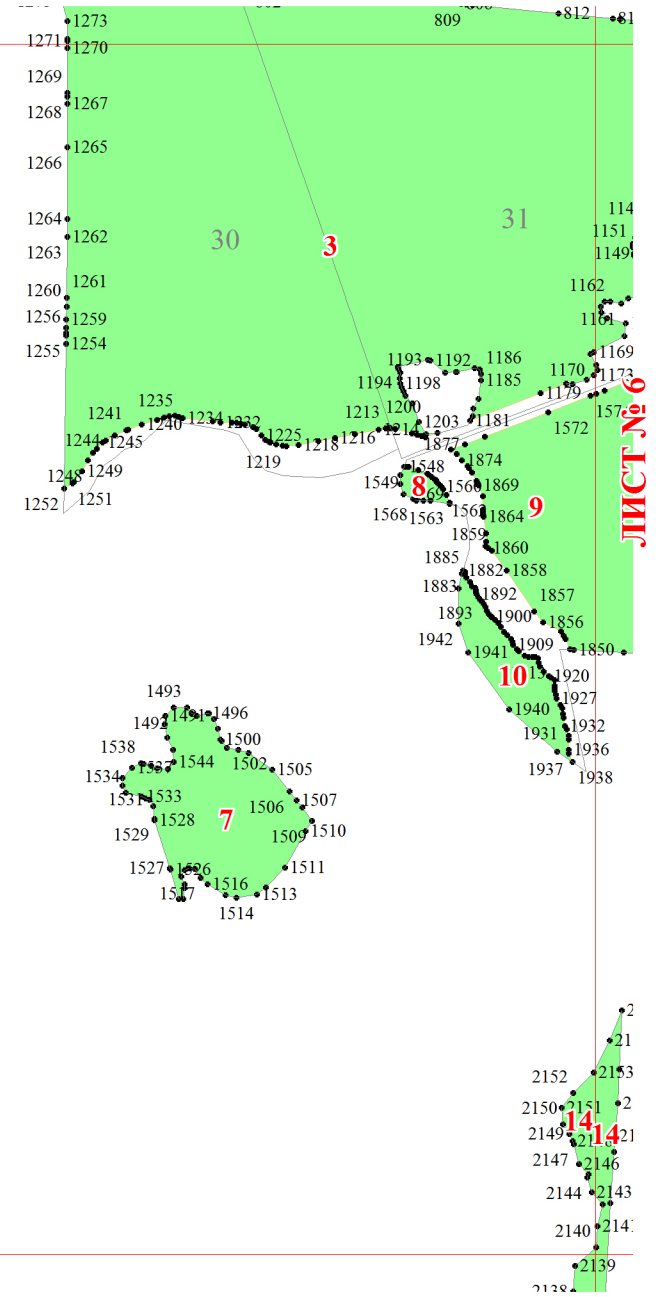
Лист № 4



ЛИСТ № 6

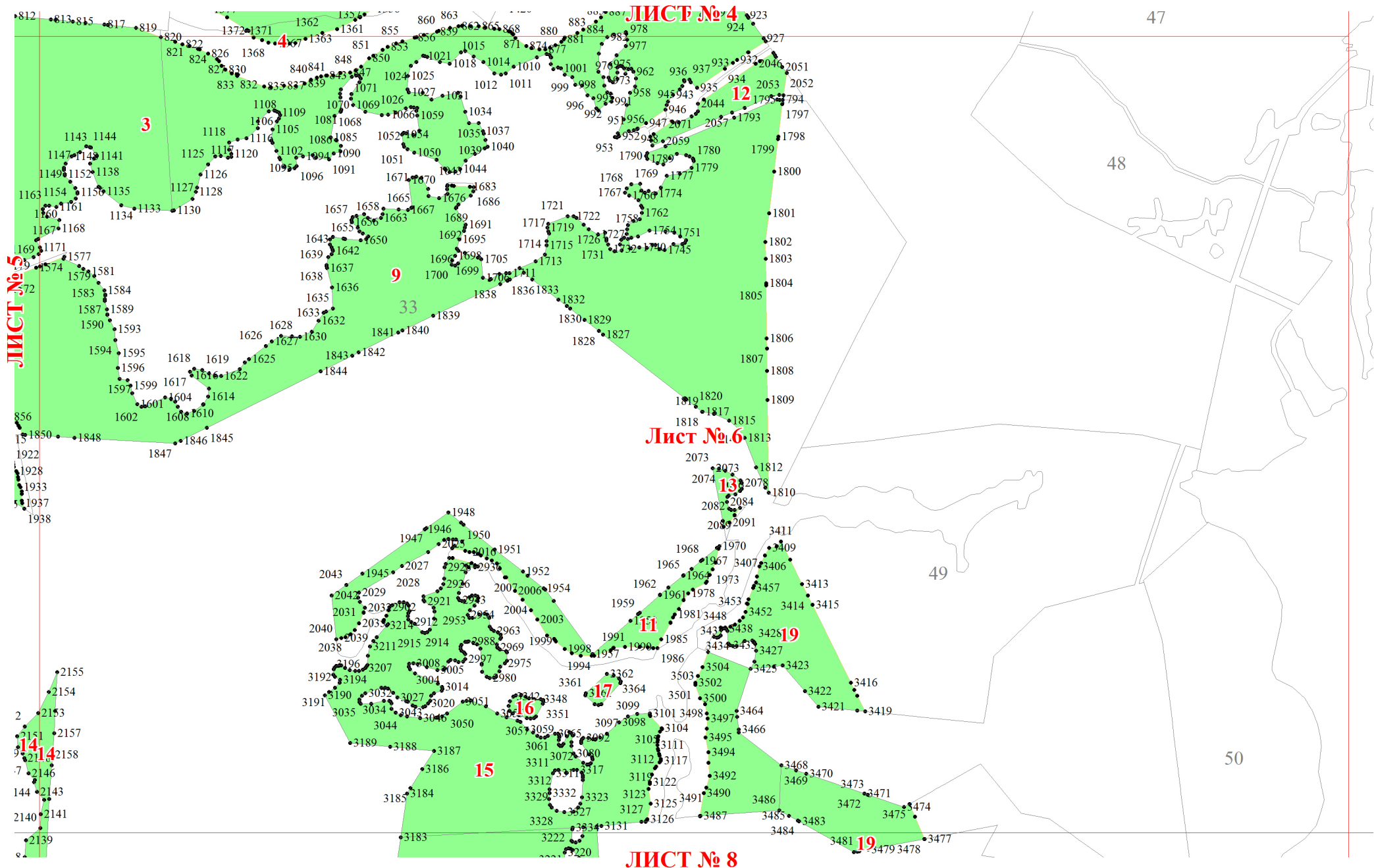


ЛИСТ № 3



Лист № 5

ЛИСТ № 7



ЛИСТ № 4

ЛИСТ № 5

Лист № 6

ЛИСТ № 8

47

48

49

50

3

4

12

9

33

13

11

19

16

15

17

19

2

9

7

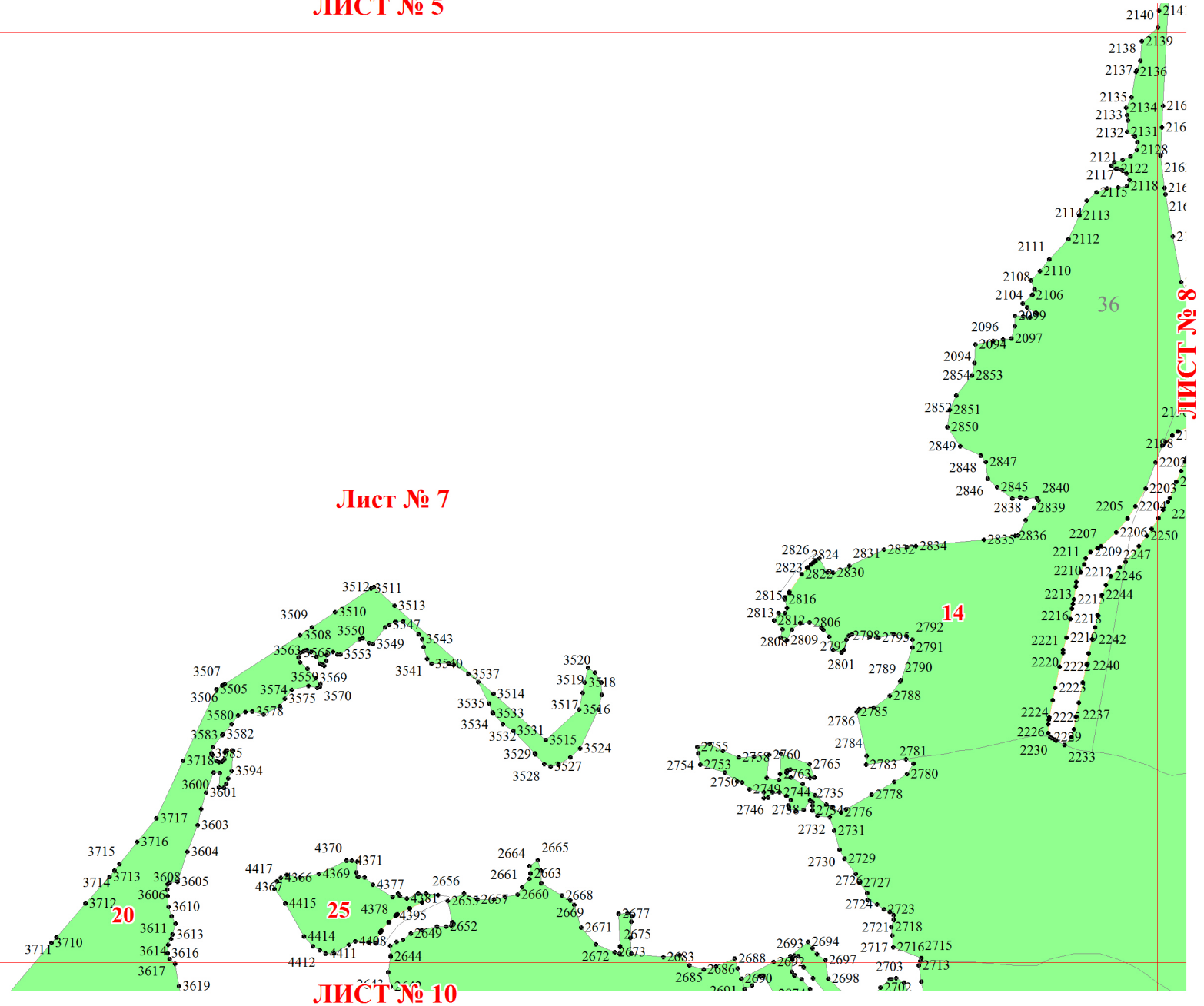
144

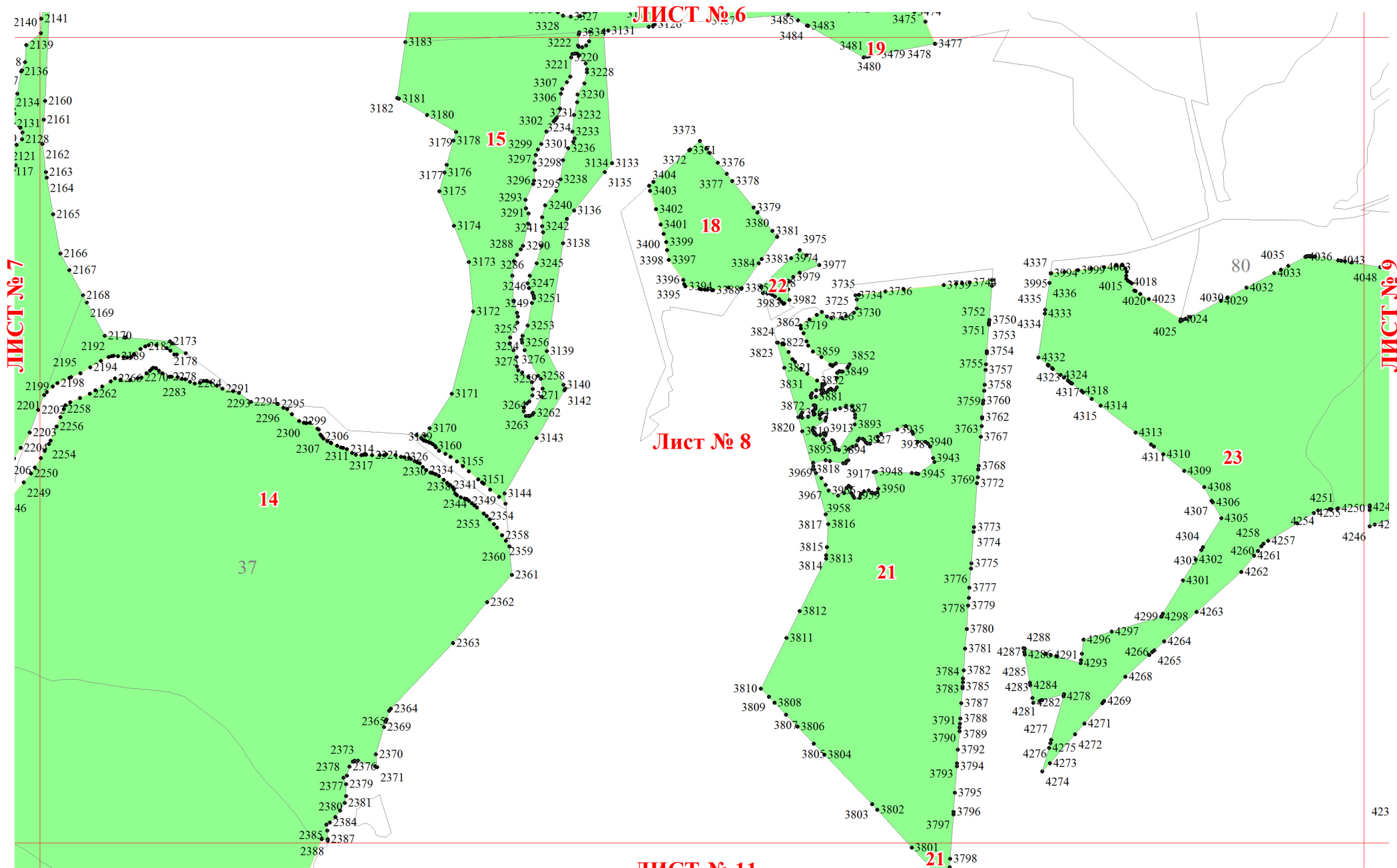
2140

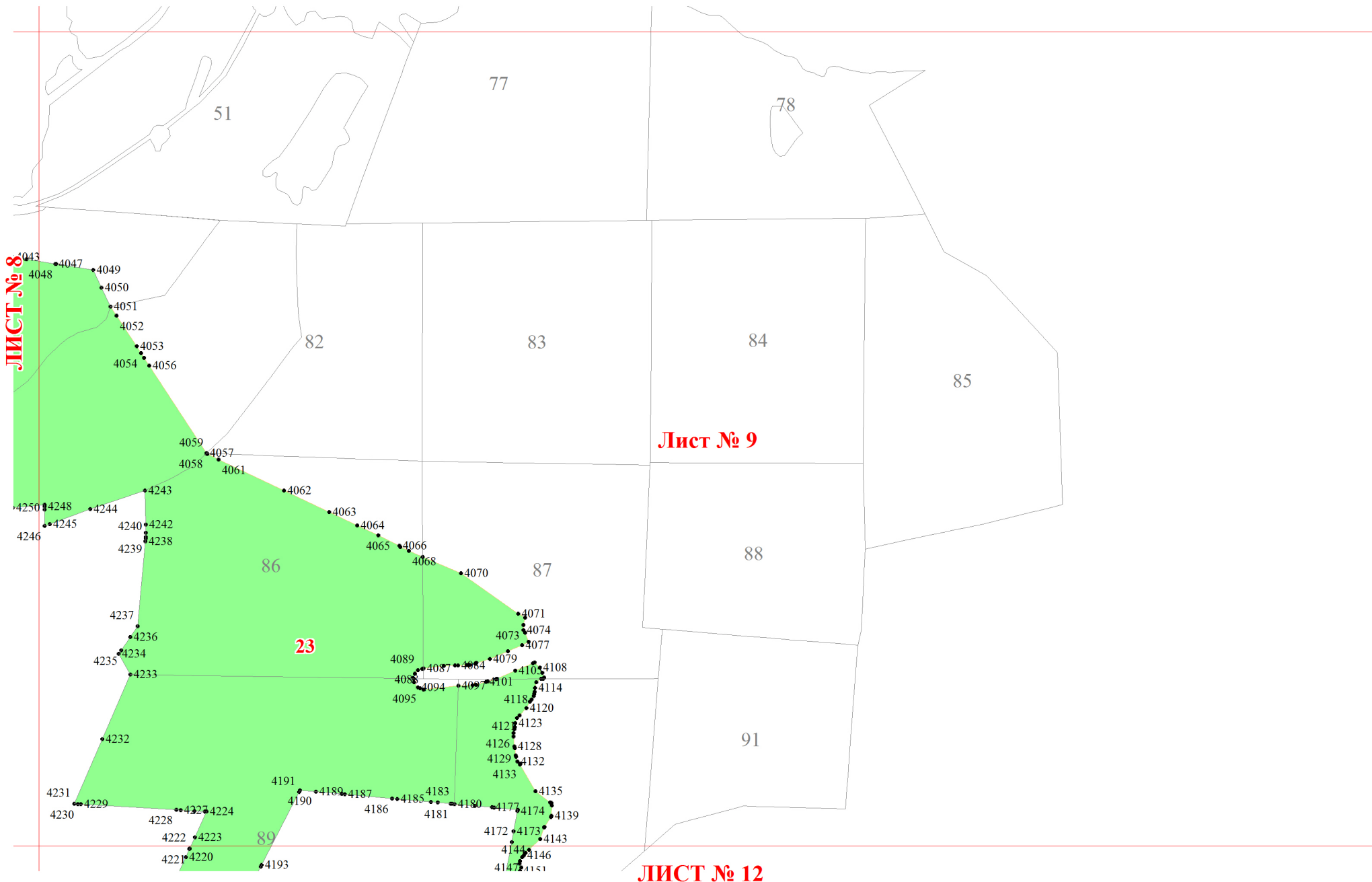
2139

2

ЛИСТ № 5







ЛИСТ № 8

Лист № 9

ЛИСТ № 12

23

51

77

78

82

83

84

85

86

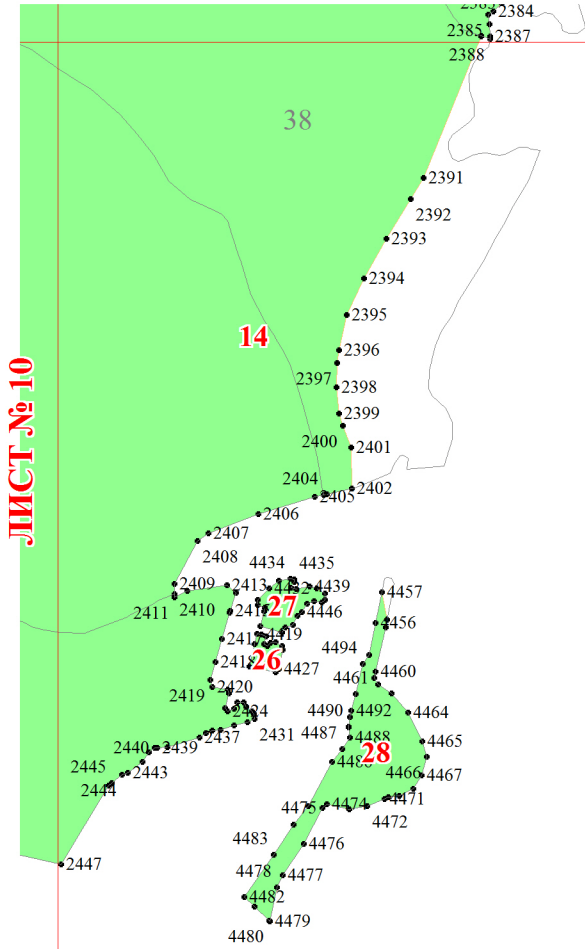
87

88

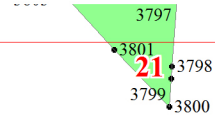
89

91

- 4043
- 4047
- 4048
- 4049
- 4050
- 4051
- 4052
- 4053
- 4054
- 4056
- 4059
- 4057
- 4058
- 4061
- 4062
- 4243
- 4250
- 4248
- 4244
- 4245
- 4240
- 4242
- 4246
- 4239
- 4238
- 4063
- 4064
- 4065
- 4066
- 4068
- 4070
- 4237
- 4236
- 4235
- 4234
- 4233
- 4071
- 4074
- 4073
- 4077
- 4089
- 4087
- 4084
- 4079
- 4103
- 4108
- 4088
- 4094
- 4097
- 4101
- 4114
- 4095
- 4118
- 4120
- 4127
- 4123
- 4126
- 4128
- 4129
- 4132
- 4133
- 4232
- 4191
- 4189
- 4187
- 4185
- 4183
- 4180
- 4177
- 4174
- 4135
- 4231
- 4229
- 4190
- 4186
- 4181
- 4172
- 4173
- 4139
- 4230
- 4228
- 4227
- 4224
- 4222
- 4223
- 4144
- 4146
- 4221
- 4220
- 4193
- 4147
- 4151



ЛИСТ № 10



ЛИСТ № 12

