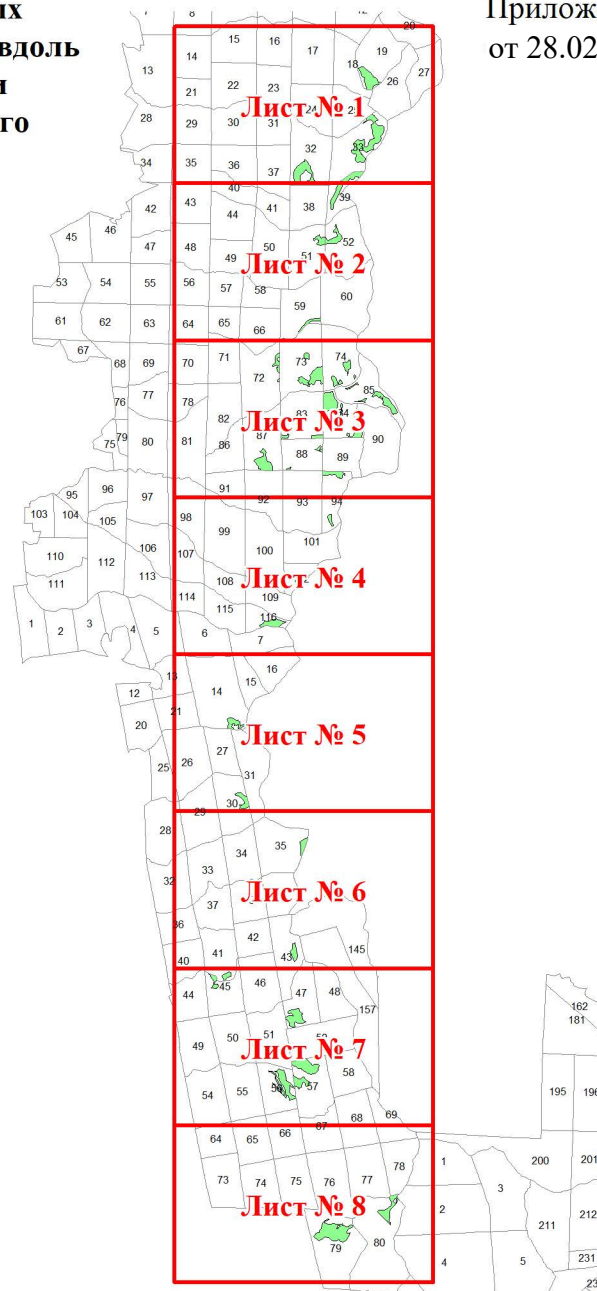


**Графическое описание местоположения границ земель, на которых  
располагаются особо защитные участки лесов «полосы лесов в горах вдоль  
верхней их границы с беслесным пространством», на территории  
Южно-Сахалинского участкового лесничества Южно-Сахалинского  
лесничества Сахалинской области**

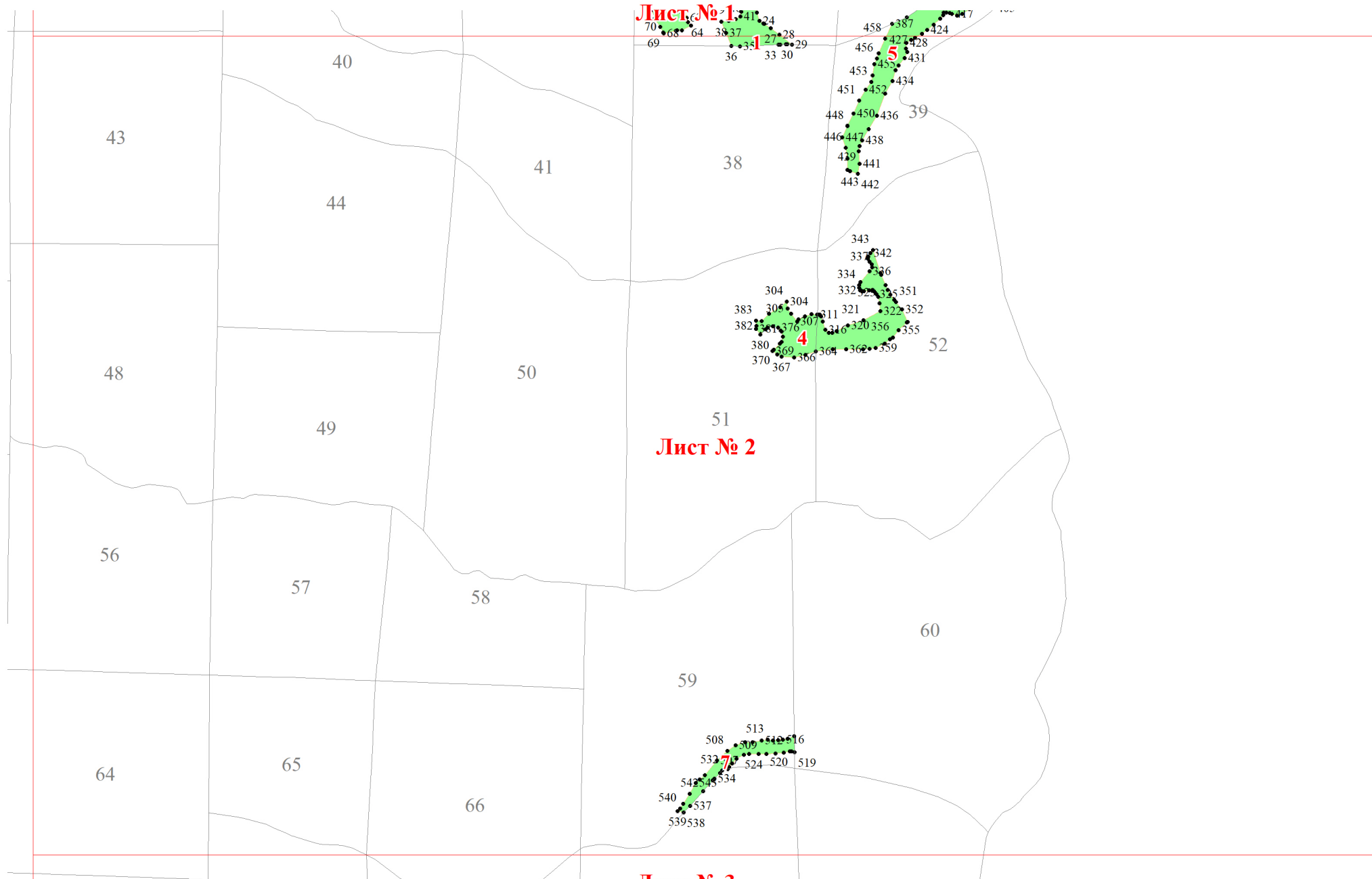
Приложение № 39 к приказу Рослесхоза  
от 28.02.2023 № 335



Используемые условные знаки и обозначения:

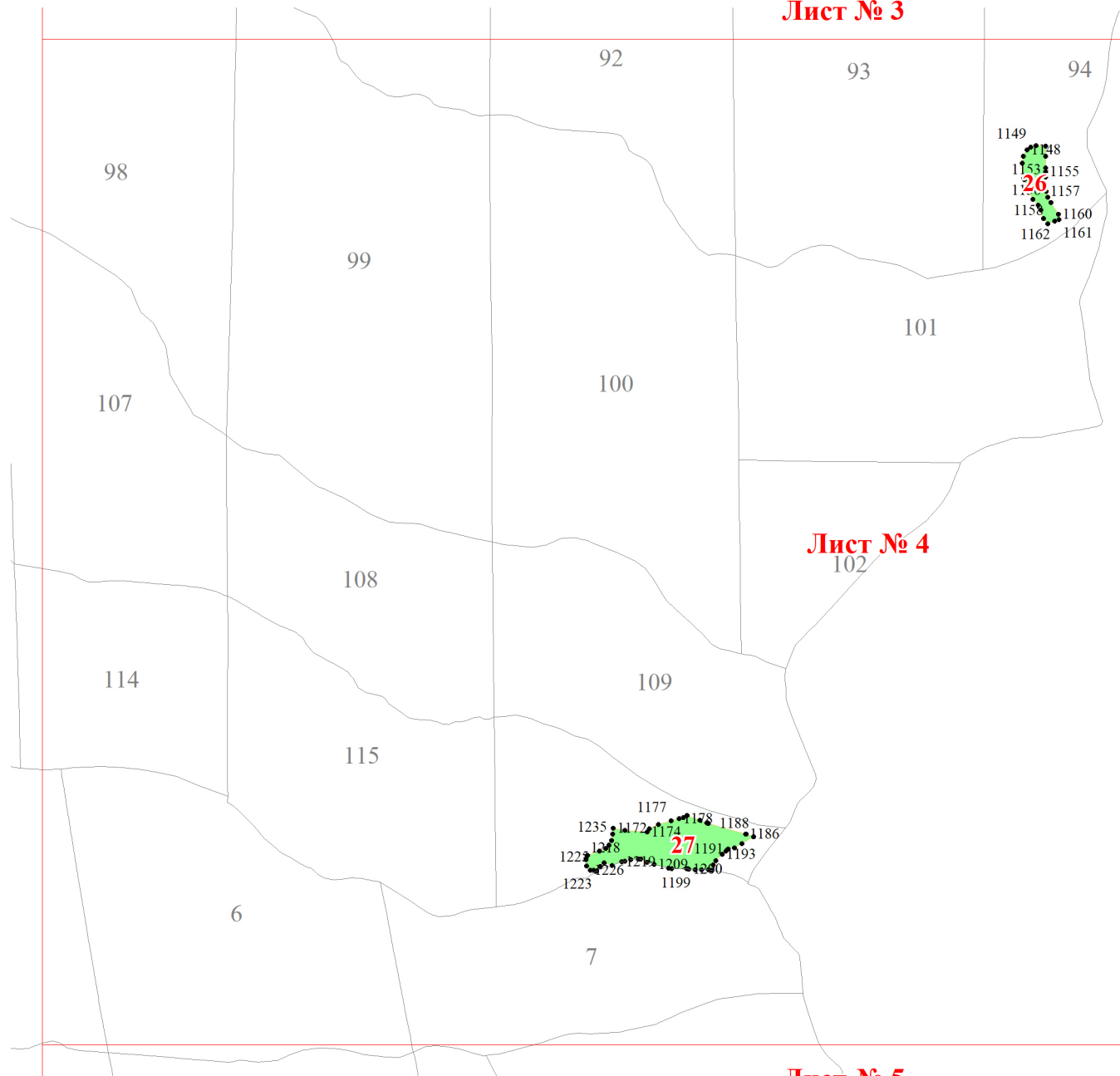
- 25 Границы и номера лесных кварталов
- 7 Номера участков
- 10 ● Номера характерных точек границ объекта
- Лист № 1 Границы и номера листов
- Границы особо защитных участков лесов







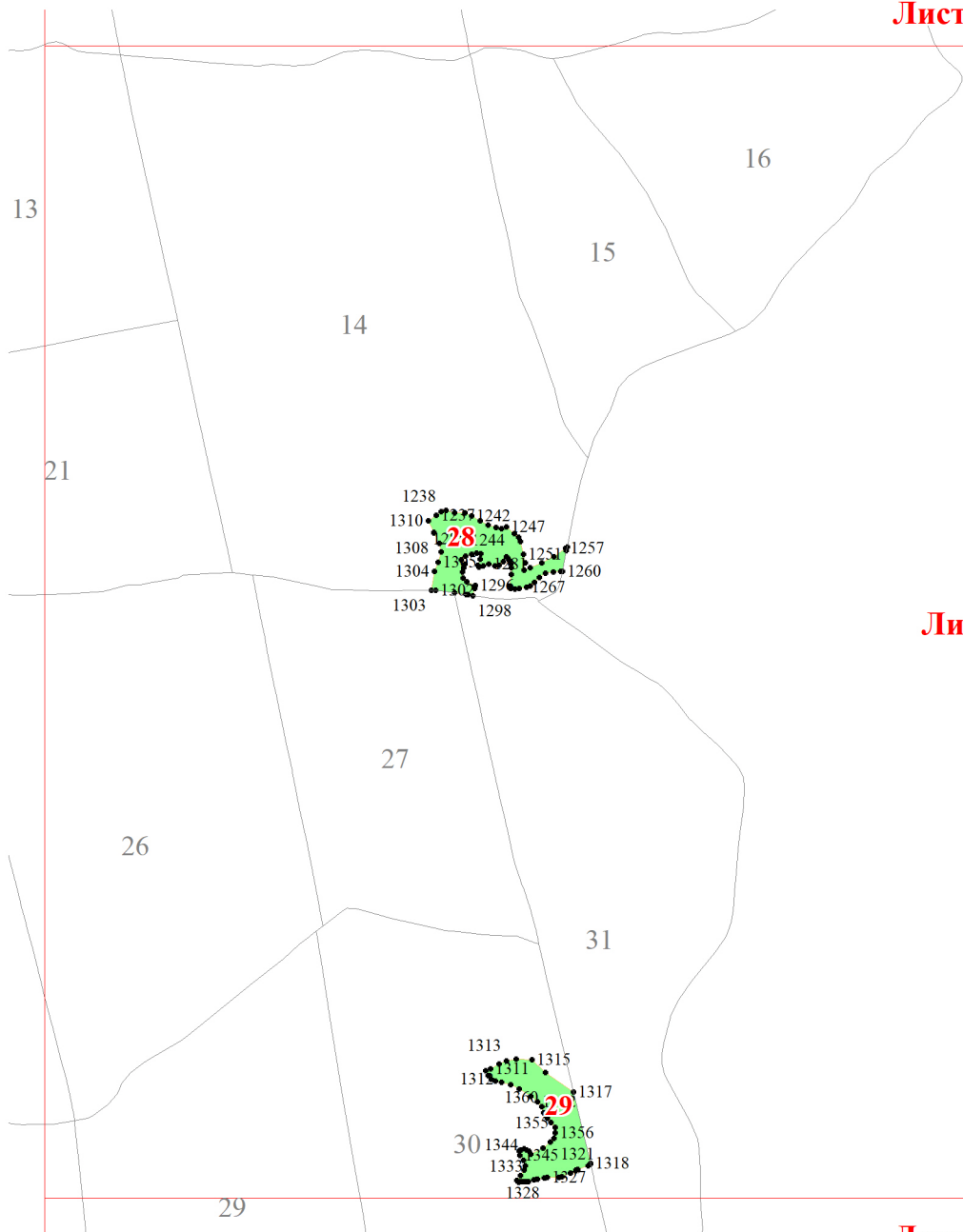
**Лист № 3**



**Лист № 4**

**Лист № 5**

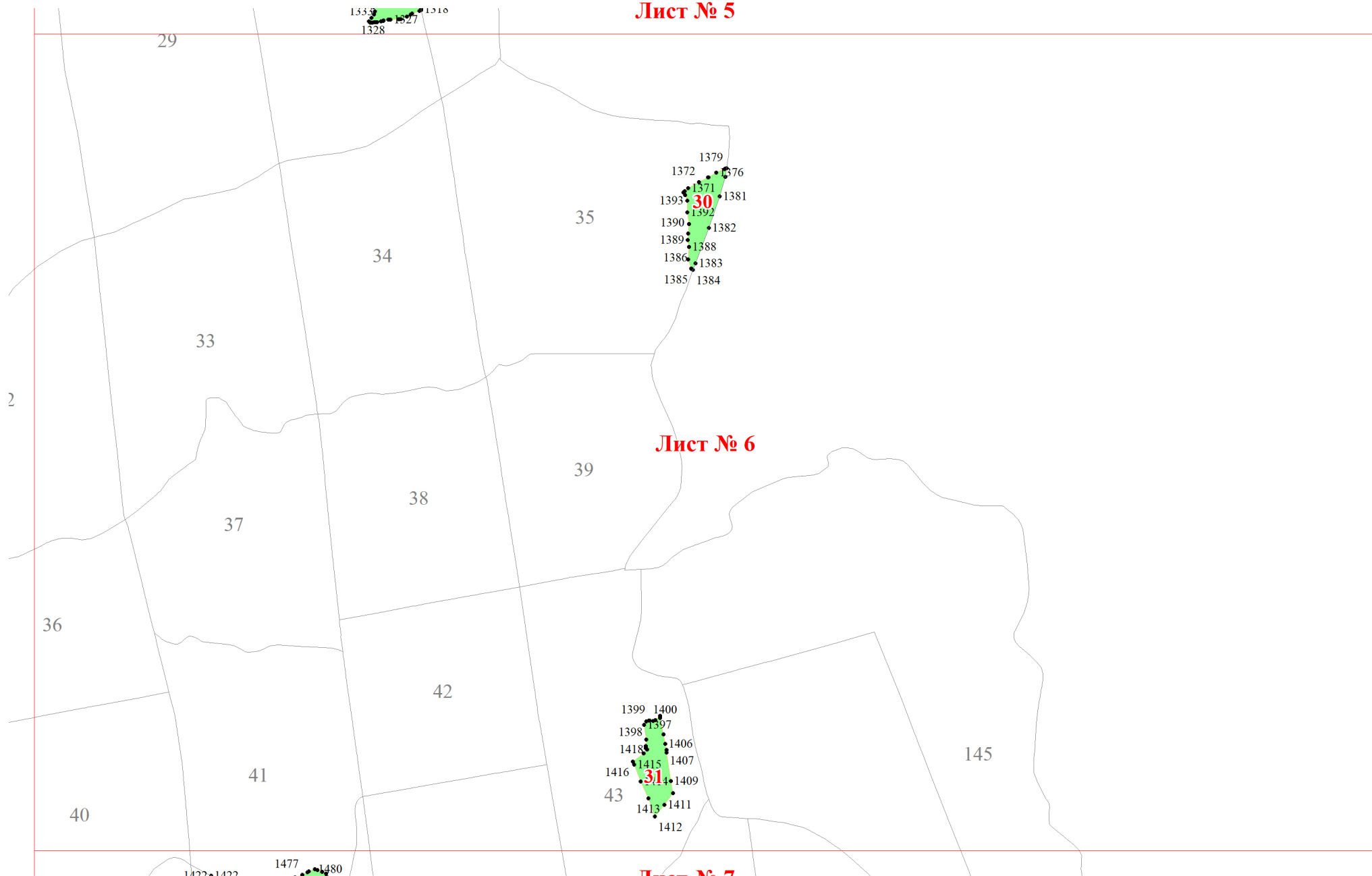
Лист № 4



Лист № 5

Лист № 6

**Лист № 5**



**Лист № 6**

**Лист № 7**





