Графическое описание местоположения границ земель, на которых располагаются ценные леса (запретные полосы лесов, расположенные вдоль водных объектов), на территории Стерлибашевского участкового лесничества Стерлитамакского лесничества Республики Башкортостан

Приложение № 58 к приказу Рослесхоза от 27.02.2023 № 198

Условные обозначения

1 - схема расположения листов границ

- граница участковых лесничеств

- граница листов

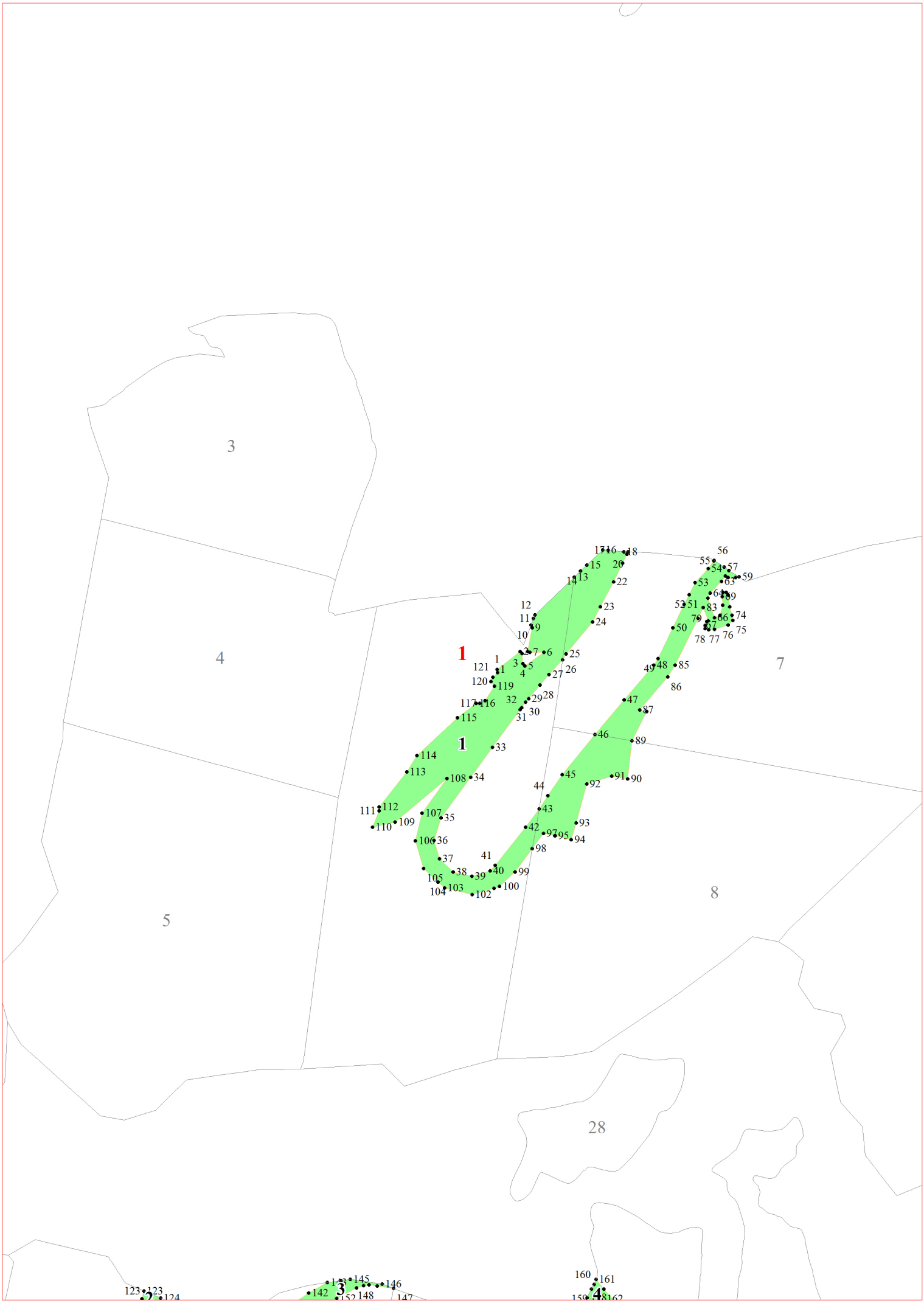
3
4
5
7
8
28
1
1
3
4

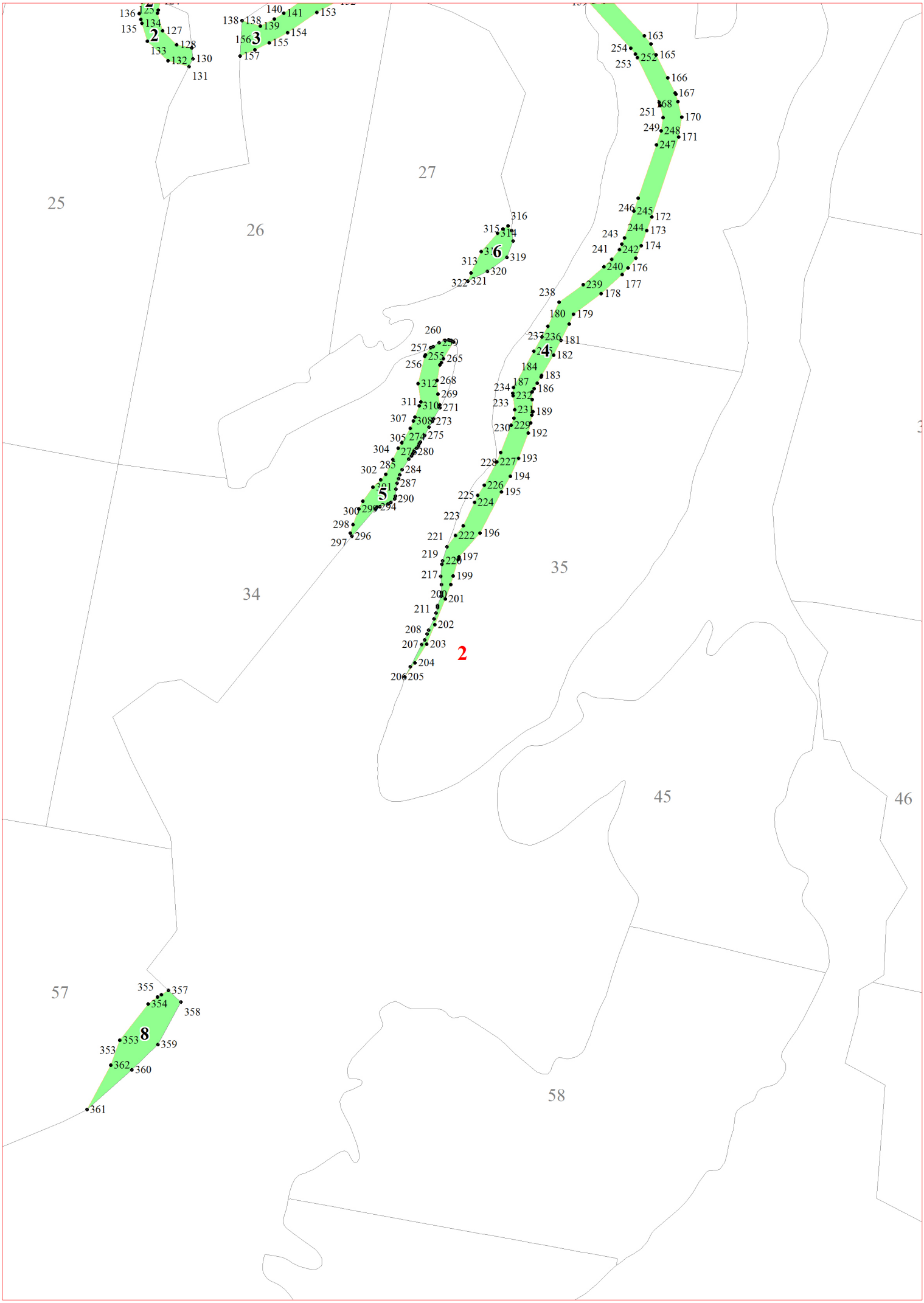
25
26
27
34
35
45
46
57
58
2
3
4
5
6
8
2

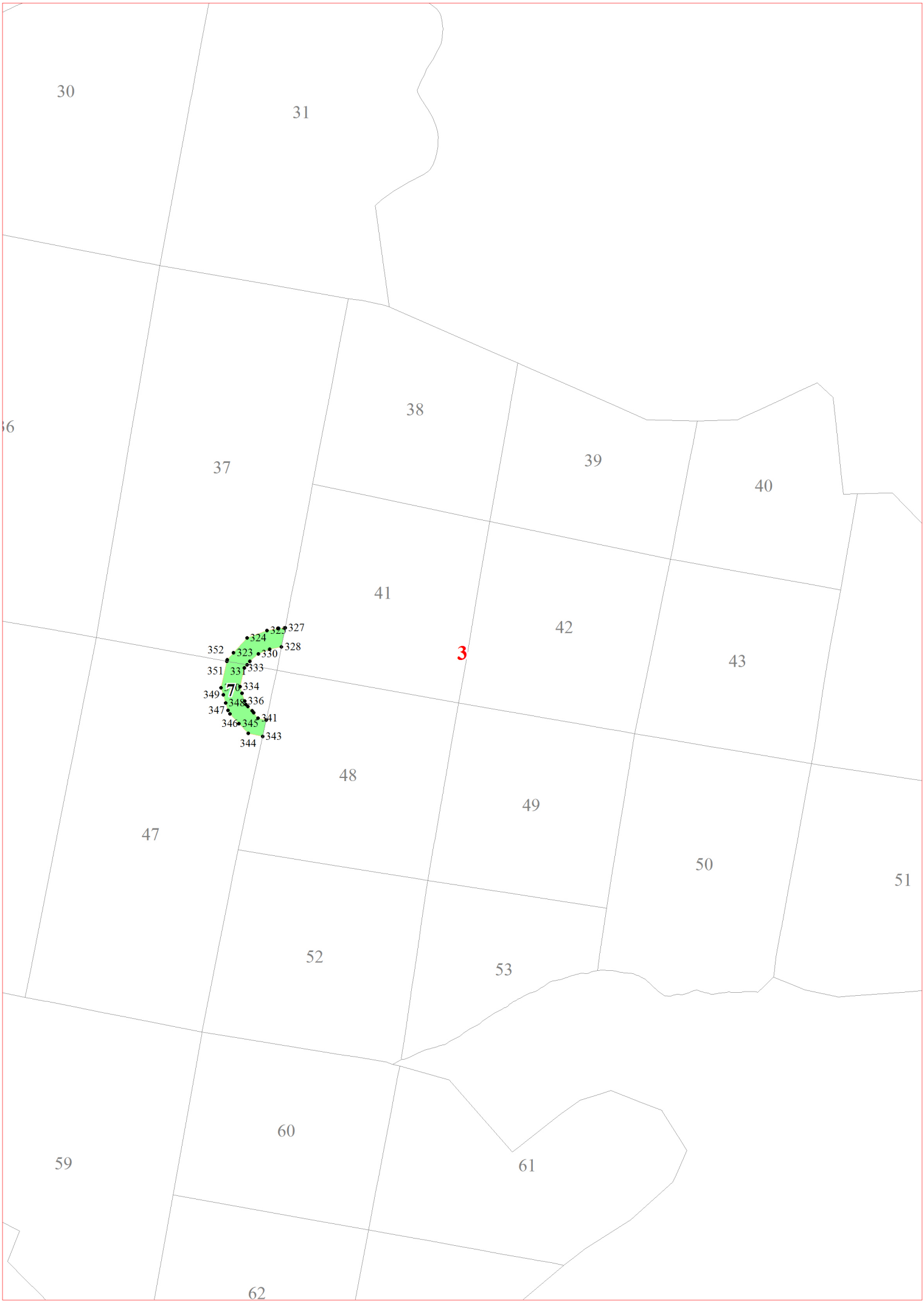
30
31
36
37
38
39
40
41
42
43
3
48
49
47
50
51
52
53
60
59
61
62
327
325
324
328
352
323
330
351
331
333
334
349
7
348
336
347
341
346
345
343
344

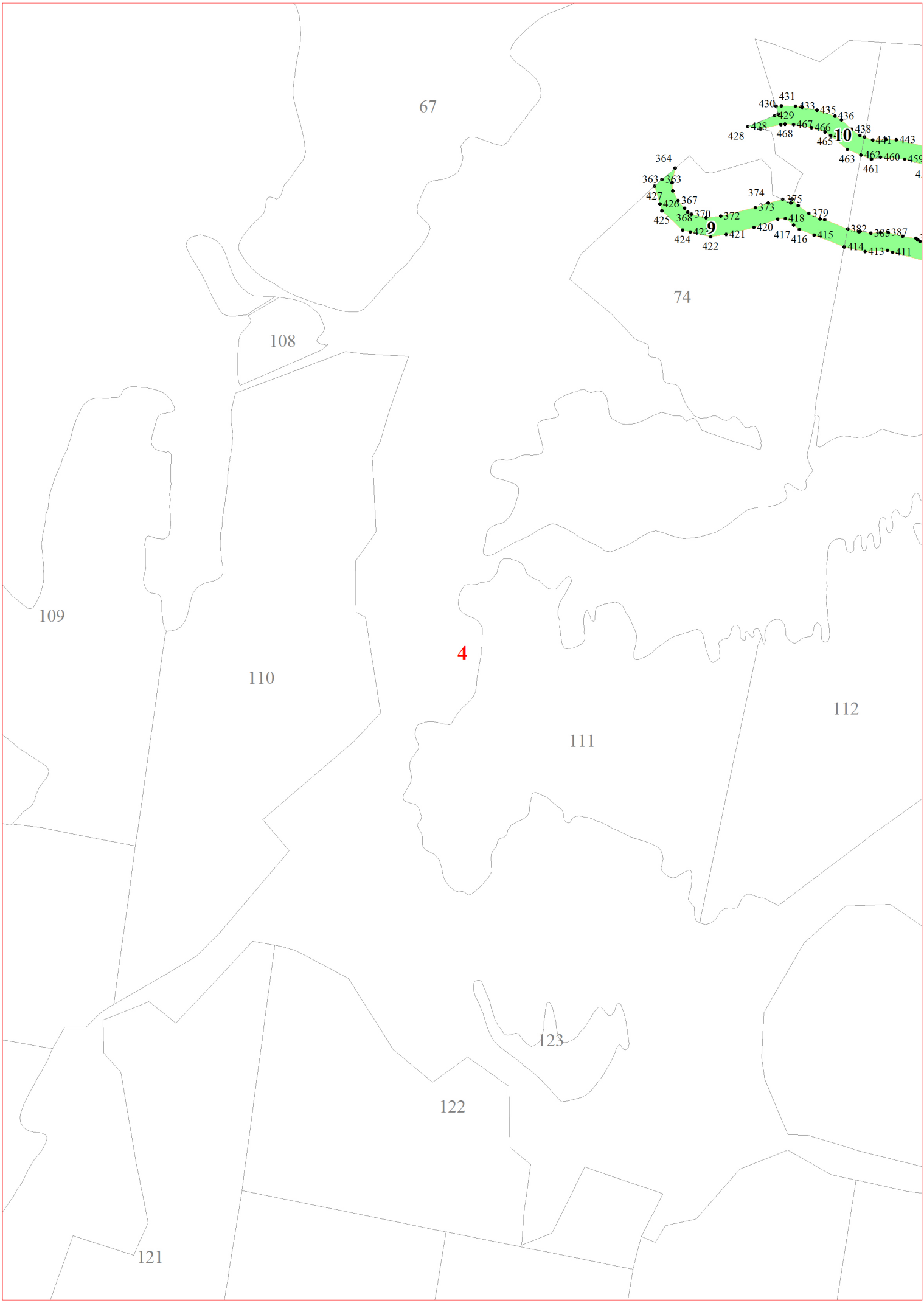
67
74
108
109
110
111
112
122
123
121
4
9
10
364
363
363
427
426
367
425
368
370
372
424
422
421
420
374
373
375
418
417
416
415
379
382
414
413
411
430
431
433
435
436
429
428
467
466
468
465
438
441
443
463
462
460
461

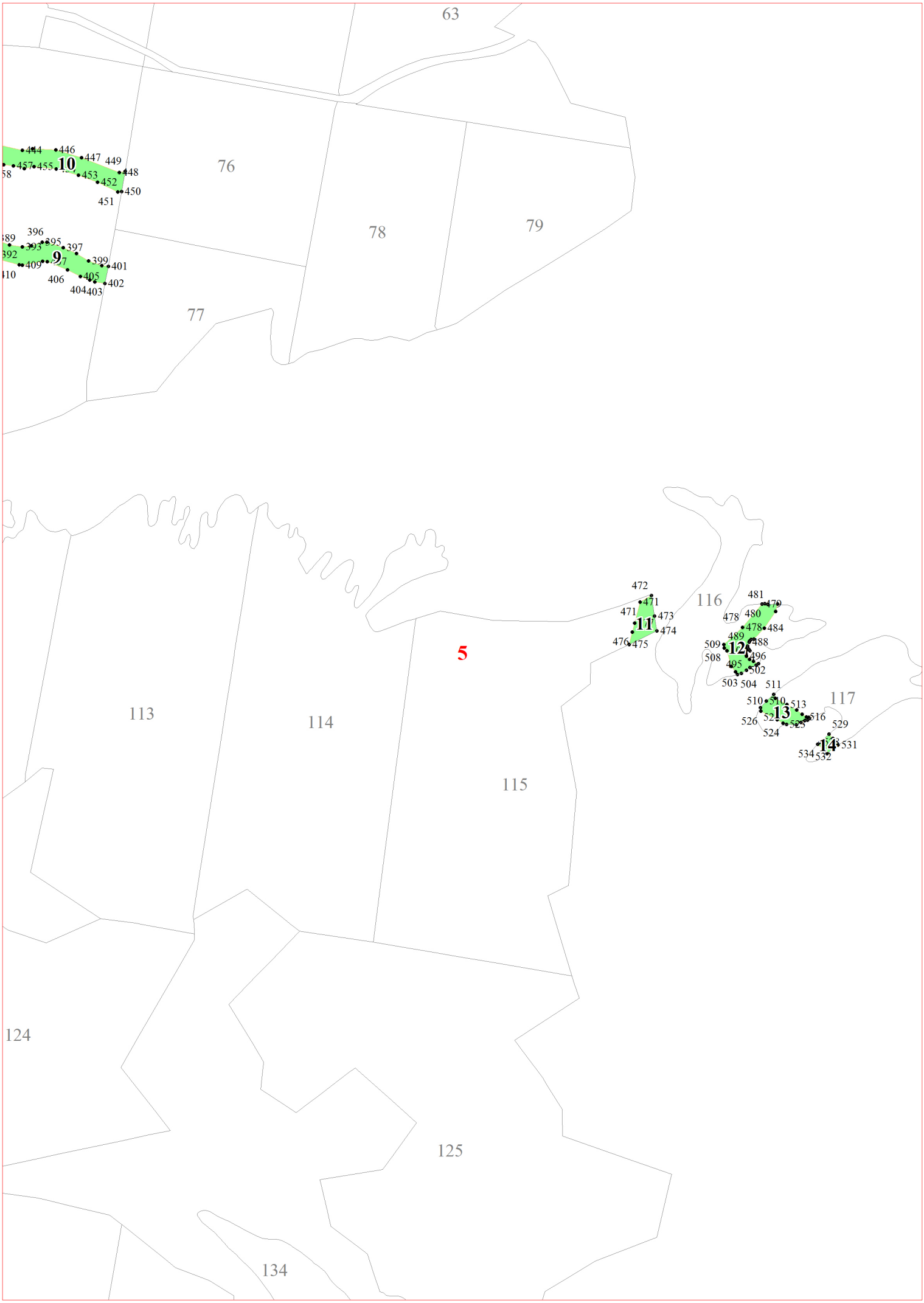
63
76
78
79
77
10
9
113
114
115
5
116
117
11
12
13
14
124
125
134