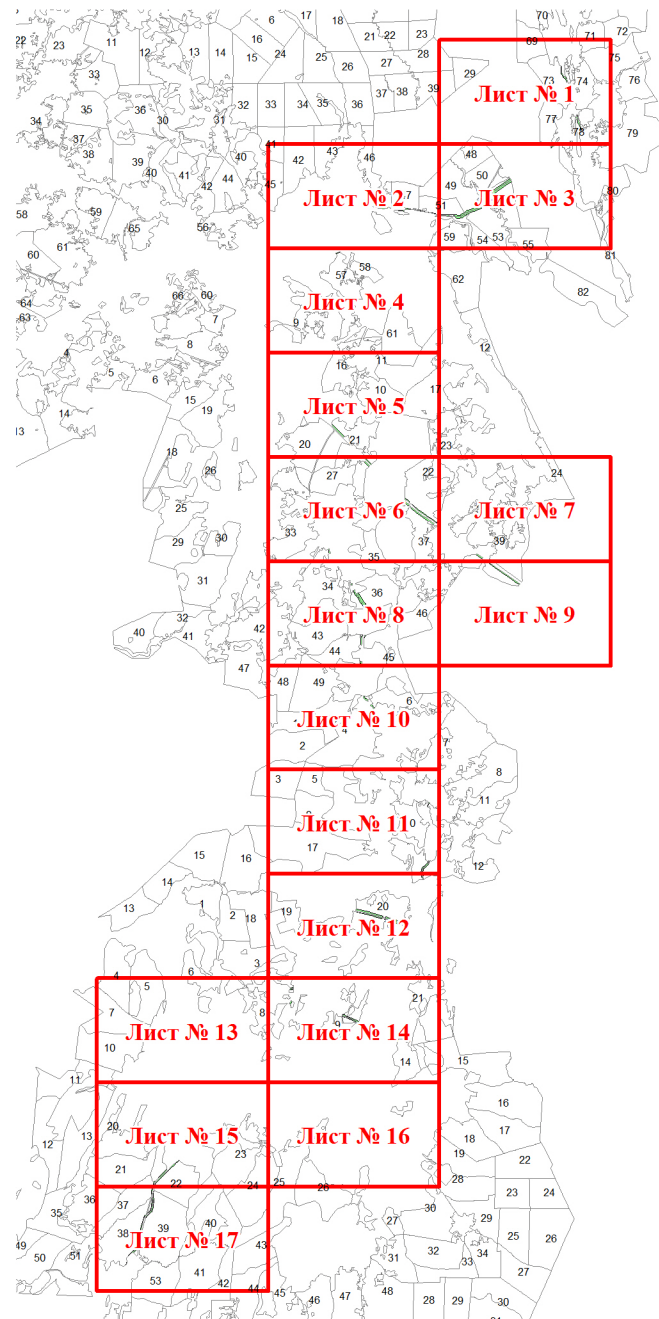



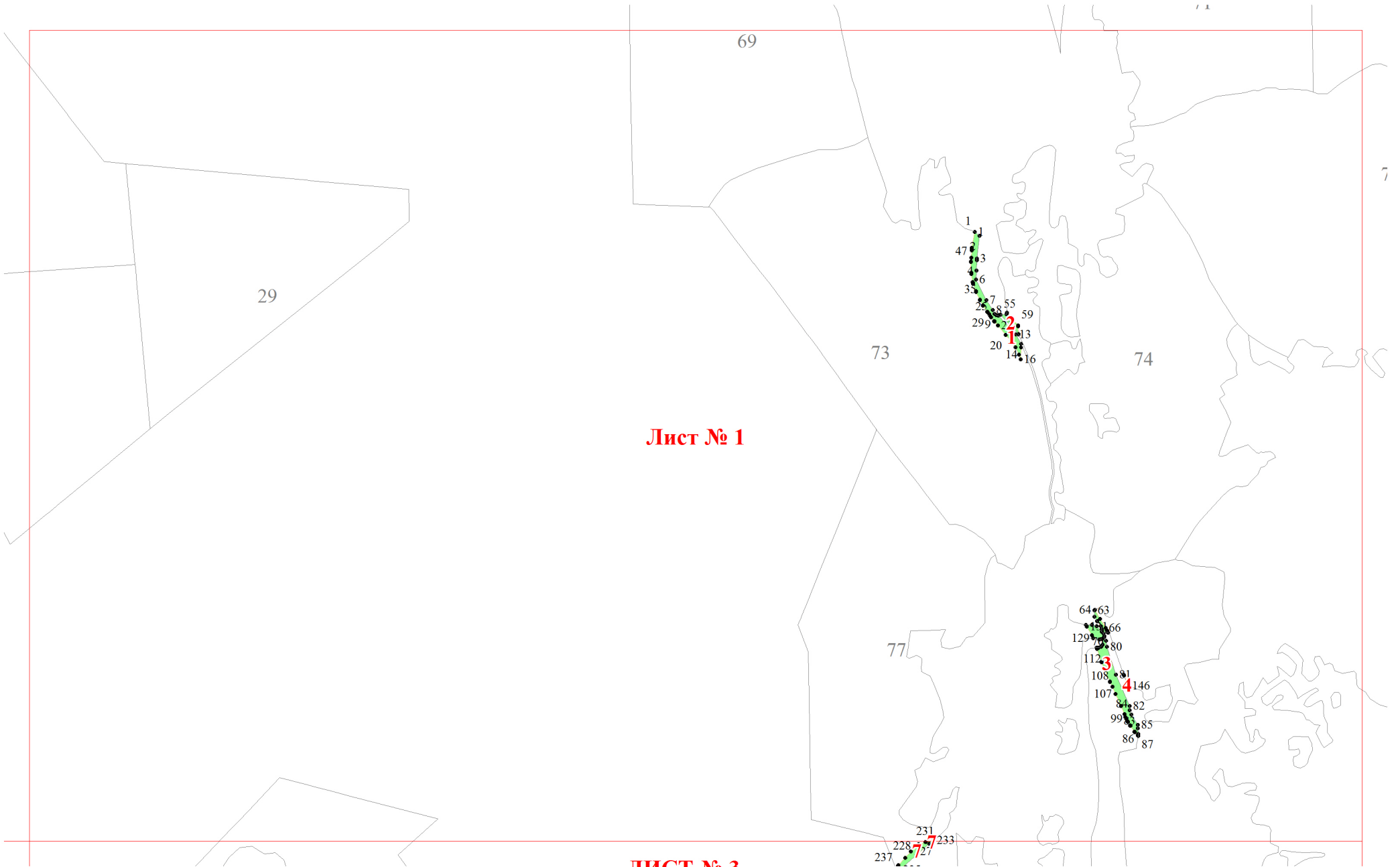
**Графическое описание местоположения границ земель, на которых
располагаются леса, выполняющие функции защиты природных и иных
объектов (леса, расположенные в защитных полосах лесов), на территории
Волокославинского участкового лесничества Кирилловского лесничества
Вологодской области**

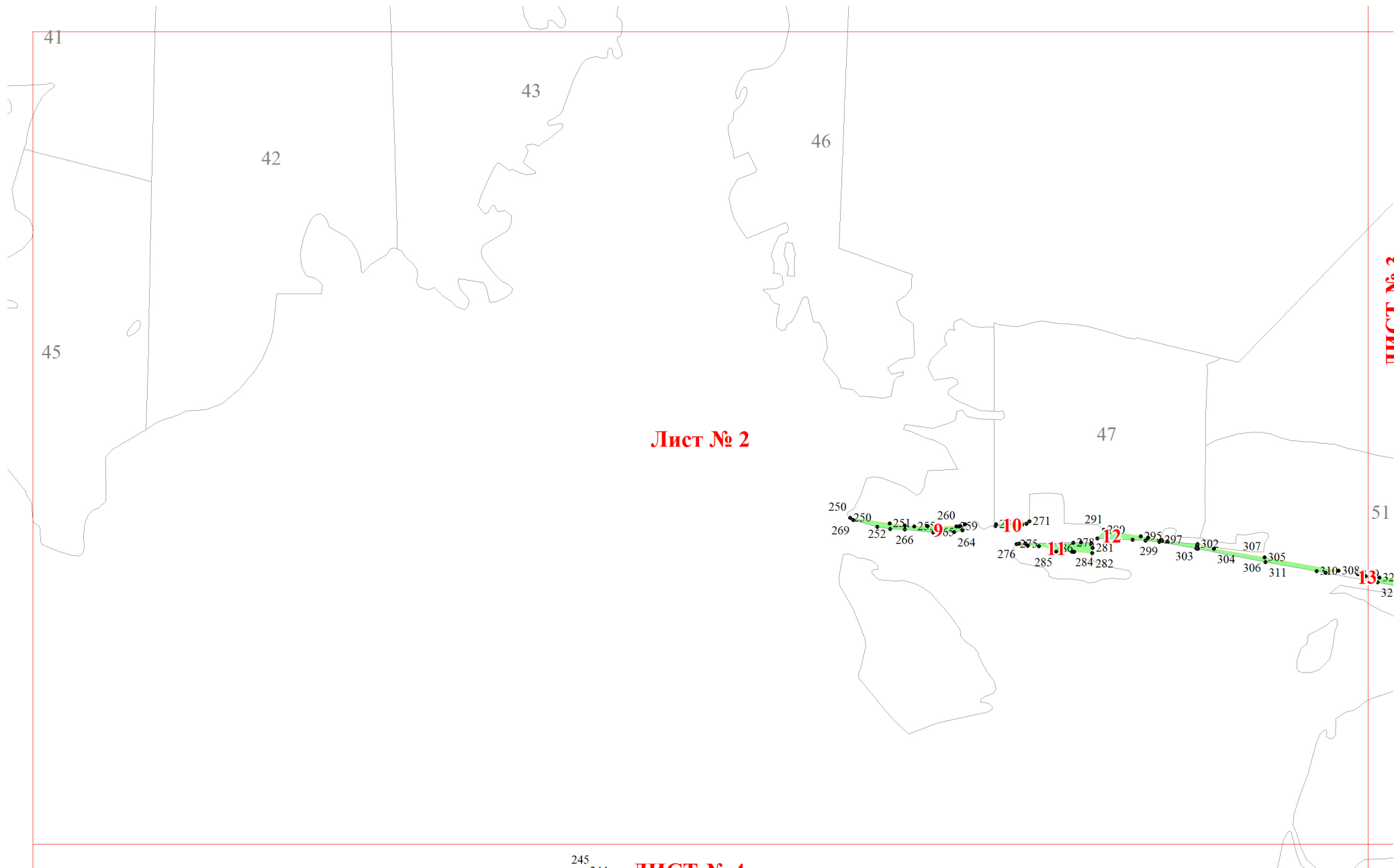
Приложение № 16 к приказу Рослесхоза
от 28.02.2023 № 343



Используемые условные знаки и обозначения:

- | | |
|---|---|
| 25 | Границы и номера лесных кварталов |
| 7 | Номера участков |
| 10 ● | Номера характерных точек границ объекта |
| Лист №1 | Границы и номера листов |
|  | Границы категорий защитных лесов |





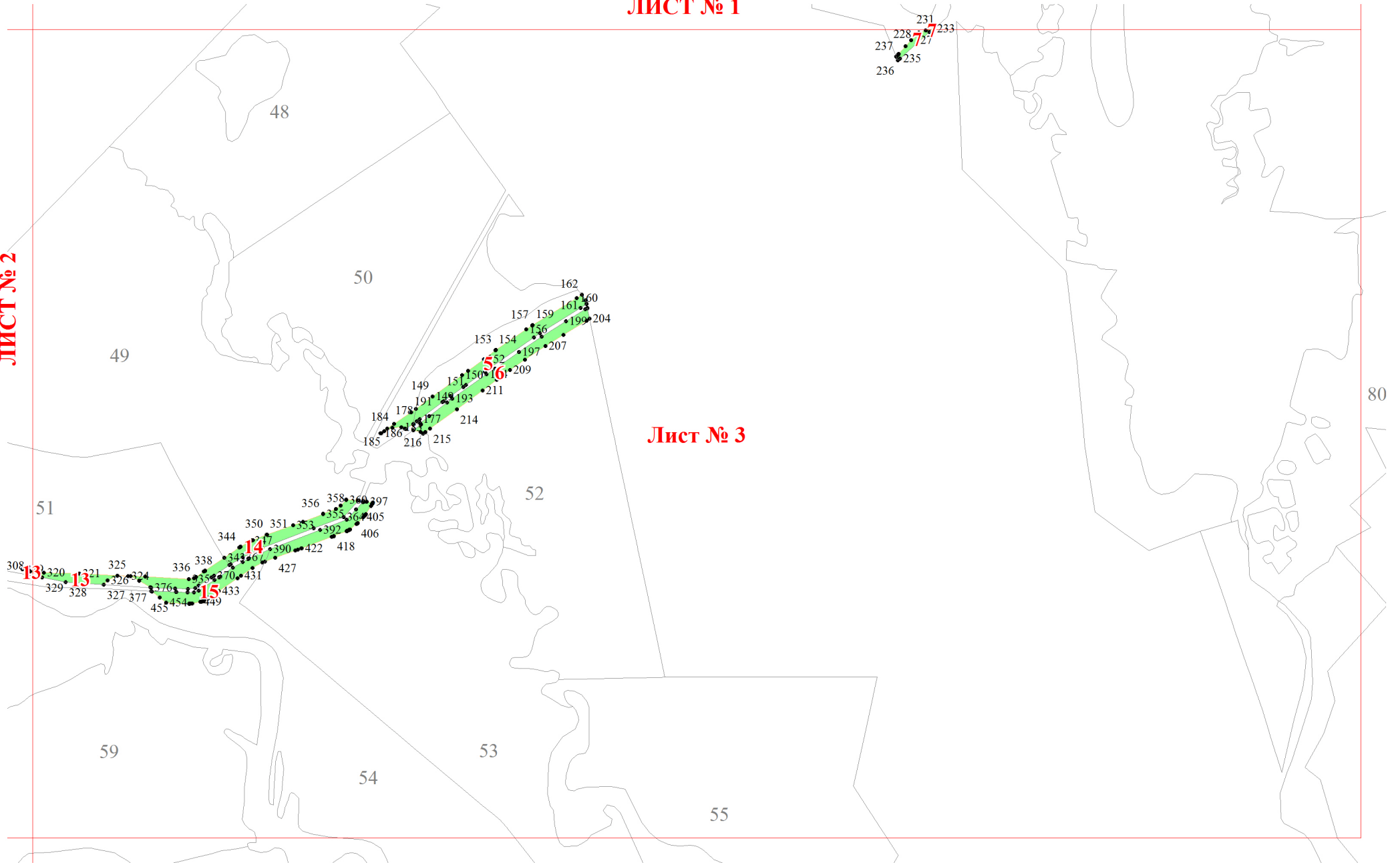
Лист № 2

ЛИСТ № 3

245 ЛИСТ № 4

ЛИСТ № 1

ЛИСТ № 2



ЛИСТ № 2

243 245
248 249

8

58

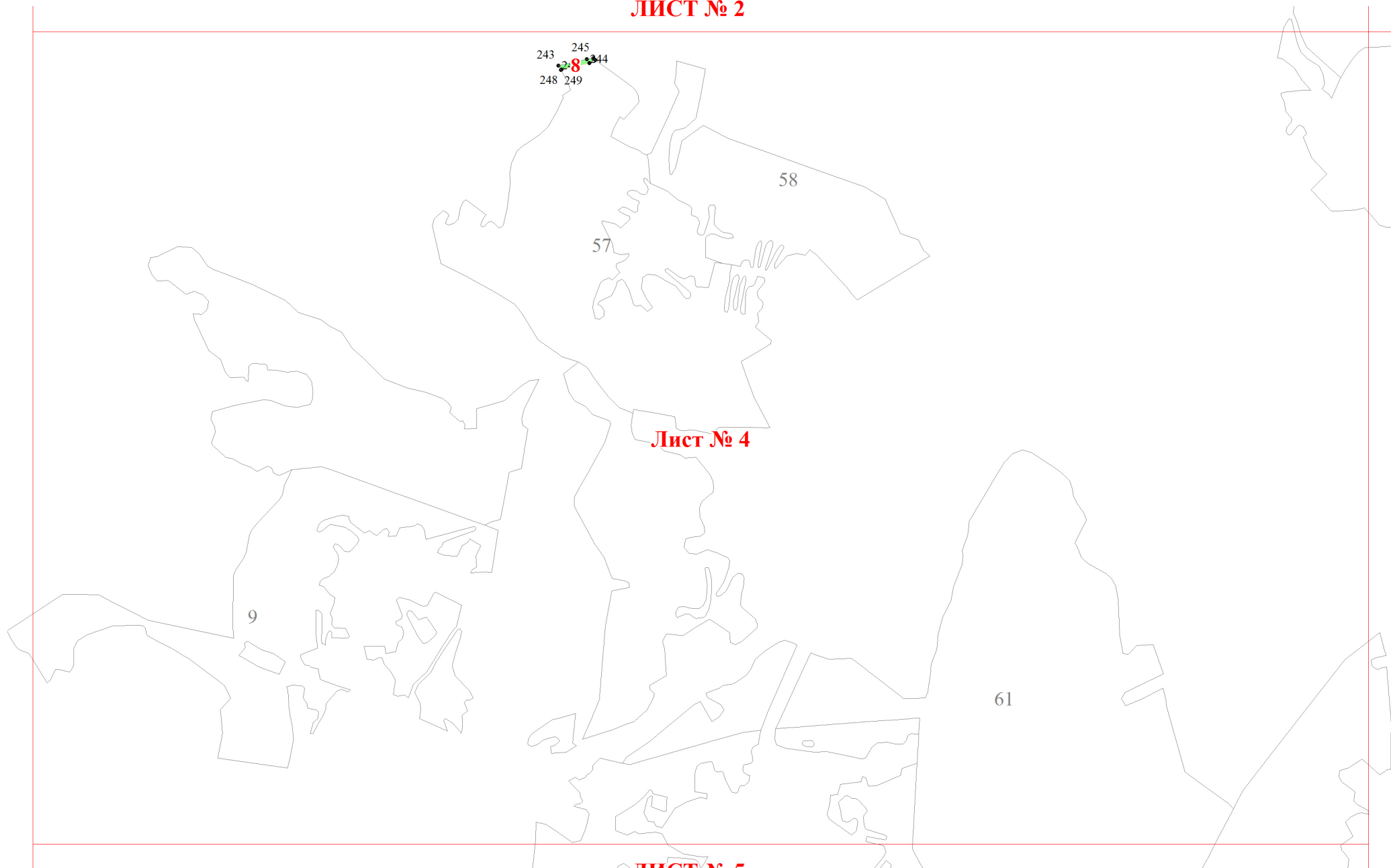
57

Лист № 4

9

61

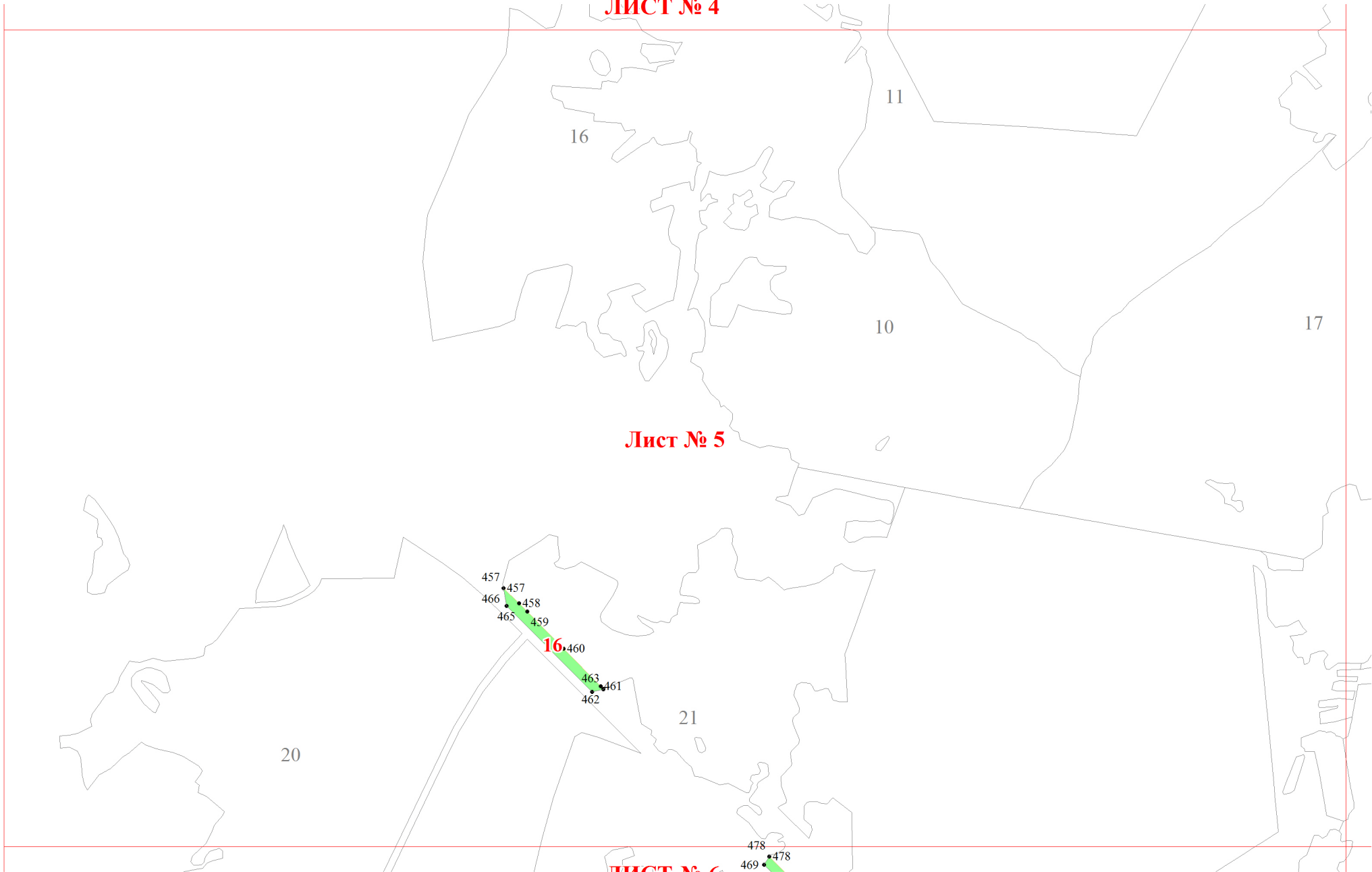
ЛИСТ № 5



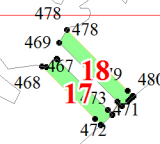
ЛИСТ № 4

Лист № 5

ЛИСТ № 6



ЛИСТ № 5

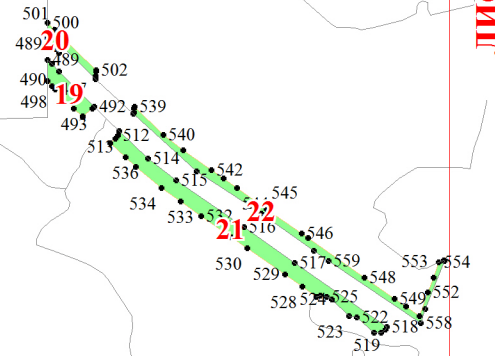


27

22

ЛИСТ № 7

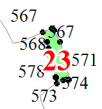
Лист № 6



28

37

33



35

ЛИСТ № 8

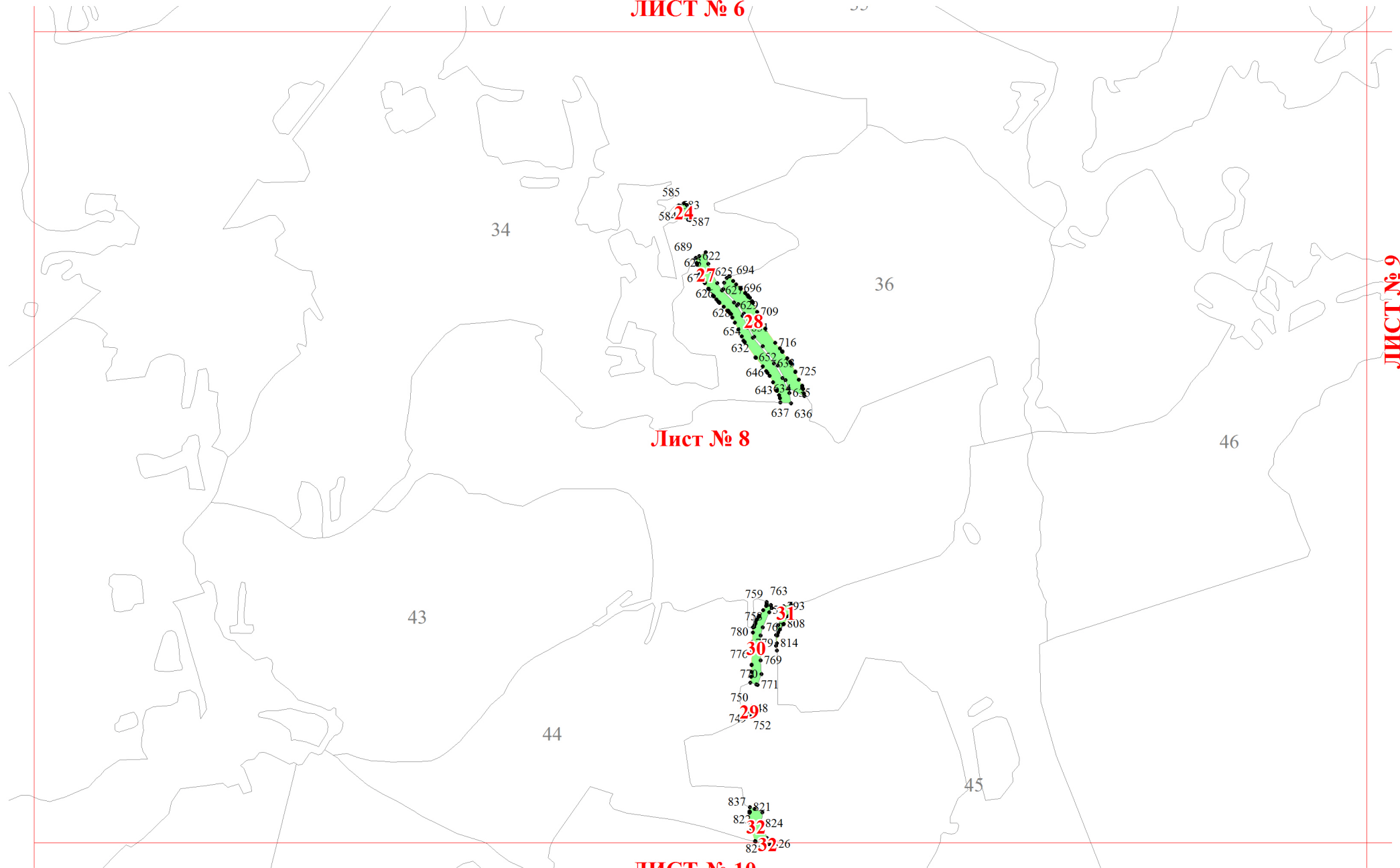
ЛИСТ № 6



Лист № 7

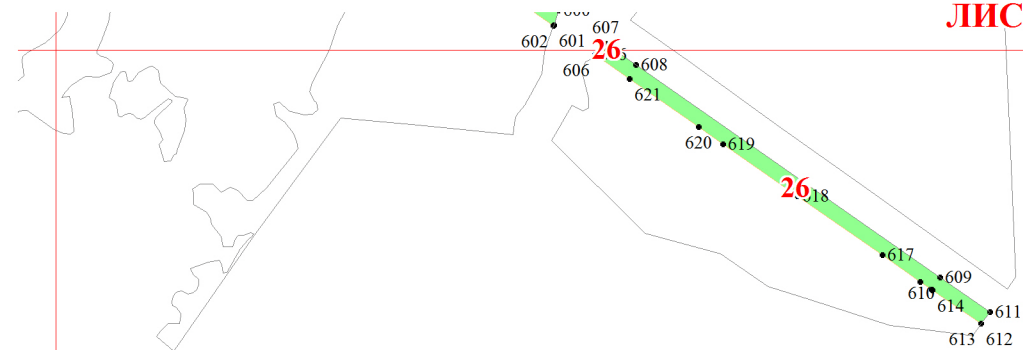
ЛИСТ № 9

ЛИСТ № 6



ЛИСТ № 9

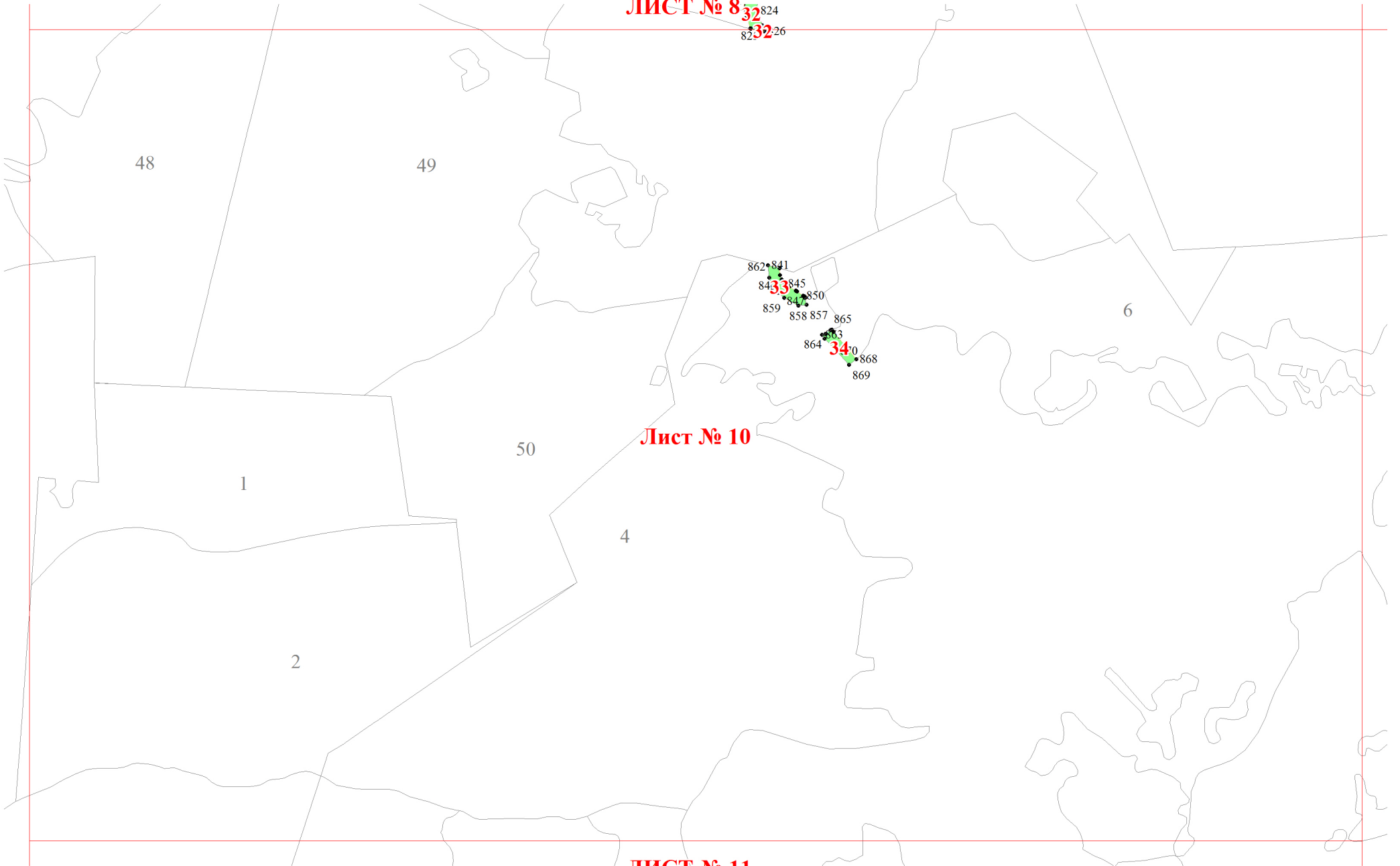
ЛИСТ № 7



ЛИСТ № 8

Лист № 9

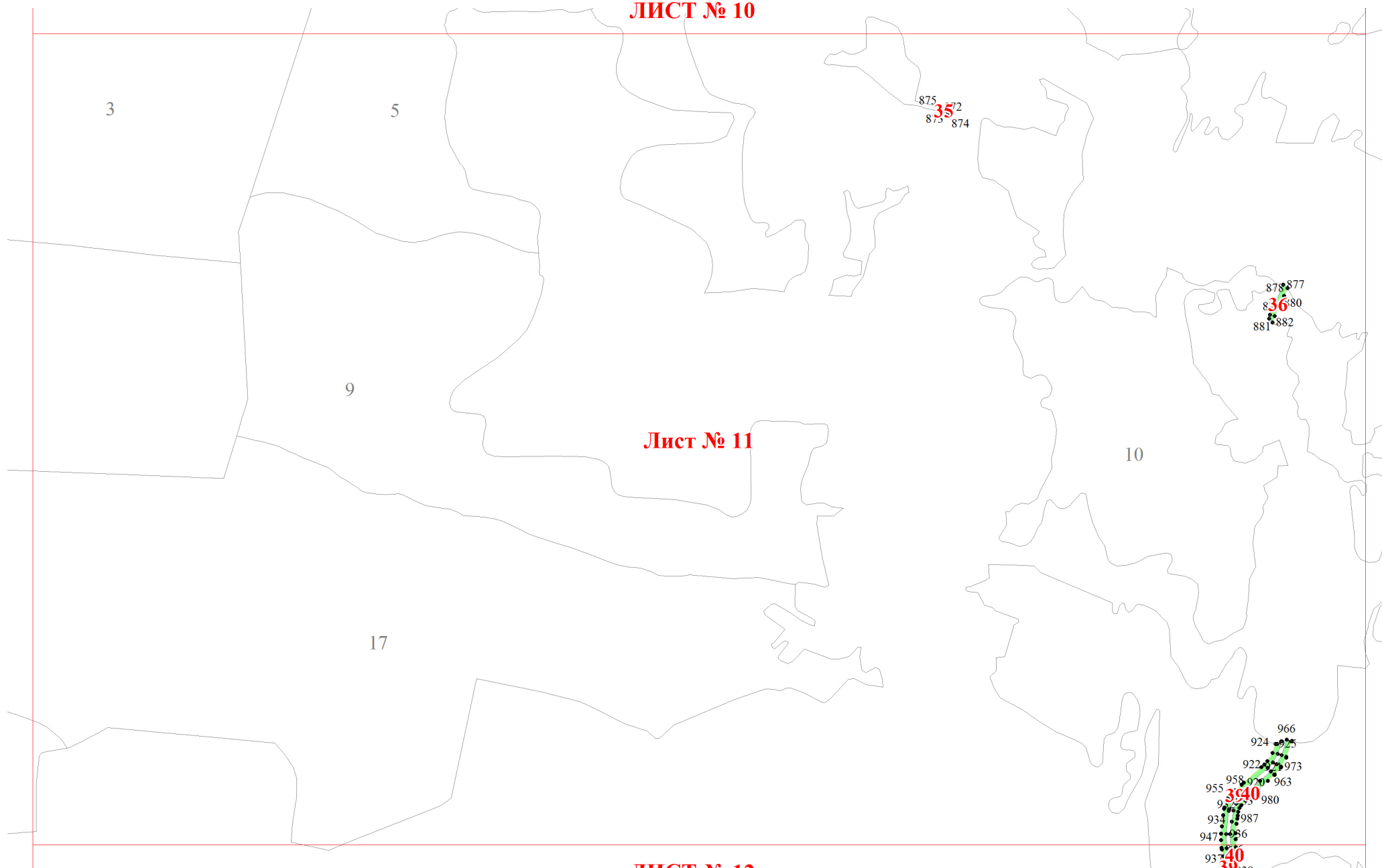
ЛИСТ № 8
32⁸²⁴
32²⁶



Лист № 10

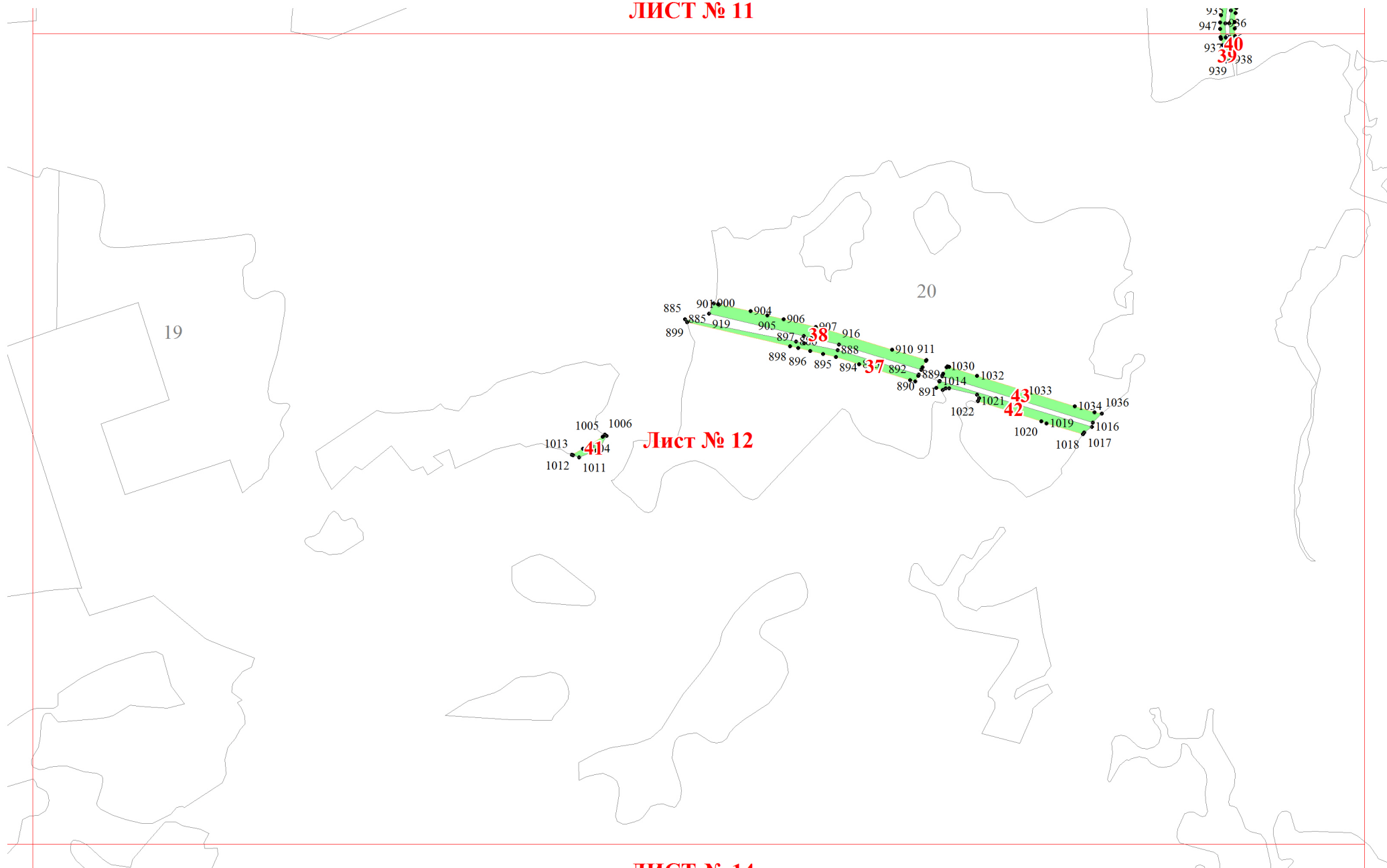
ЛИСТ № 11

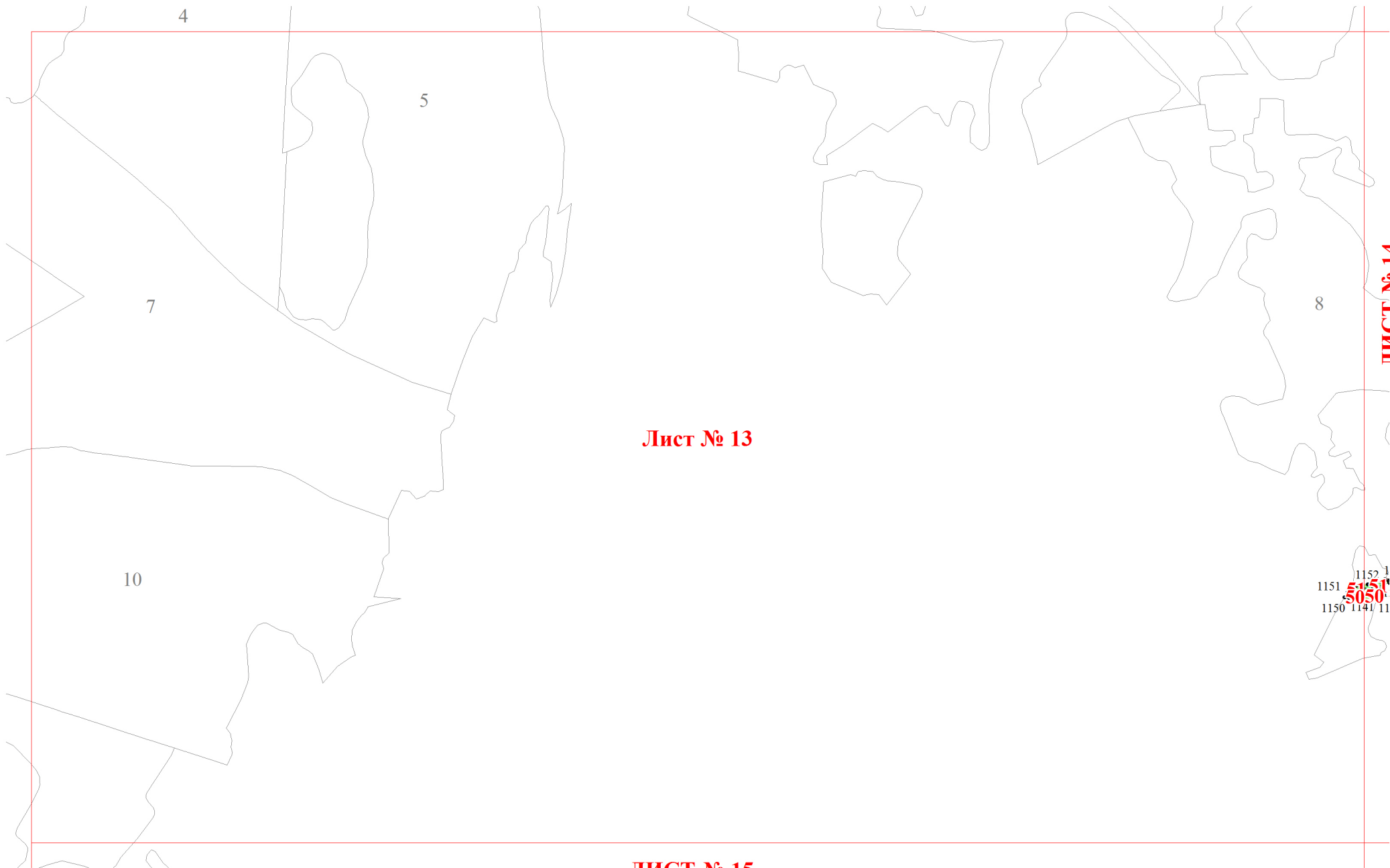
ЛИСТ № 10



Лист № 11

ЛИСТ № 12





4

5

7

8

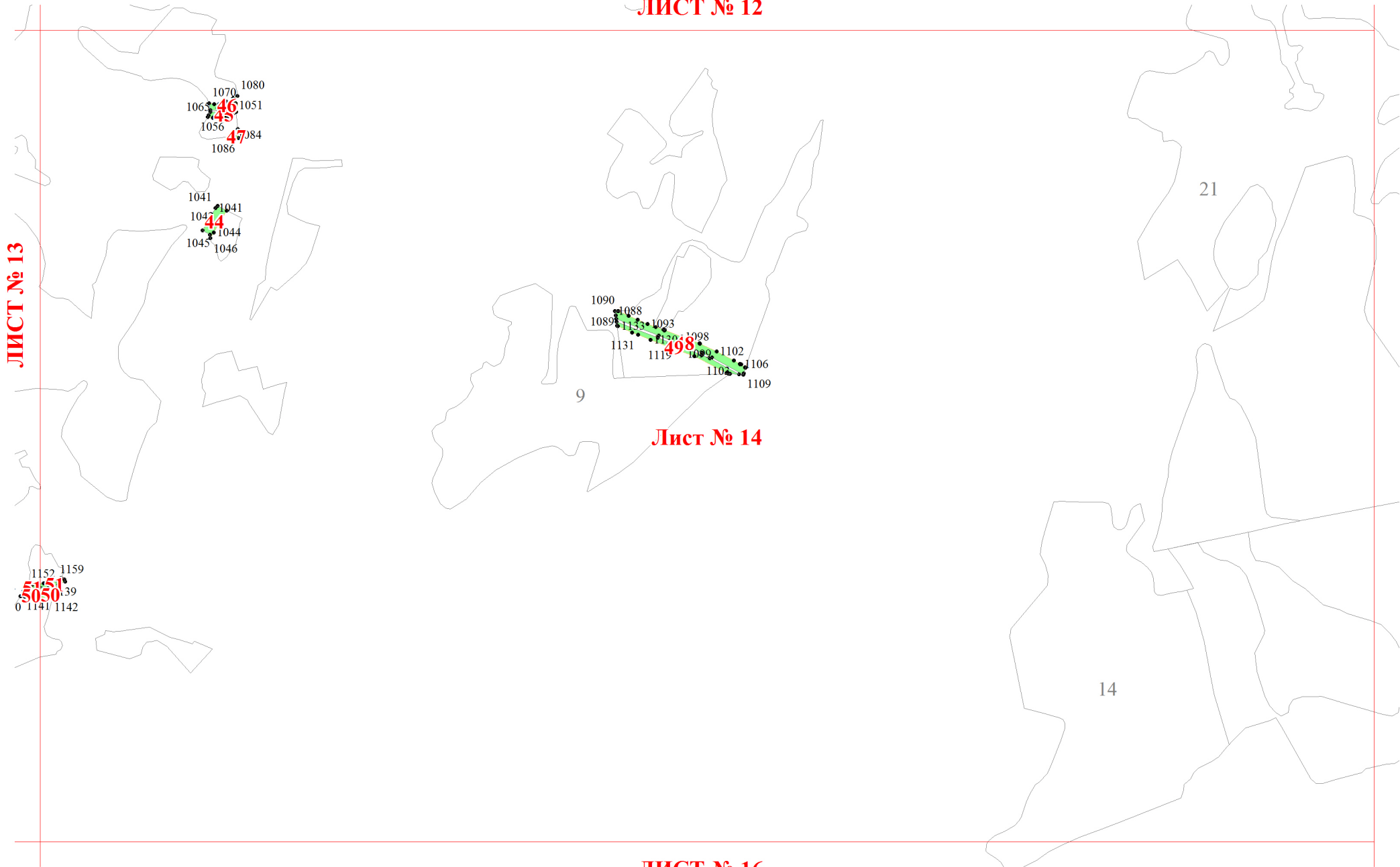
10

Лист № 13

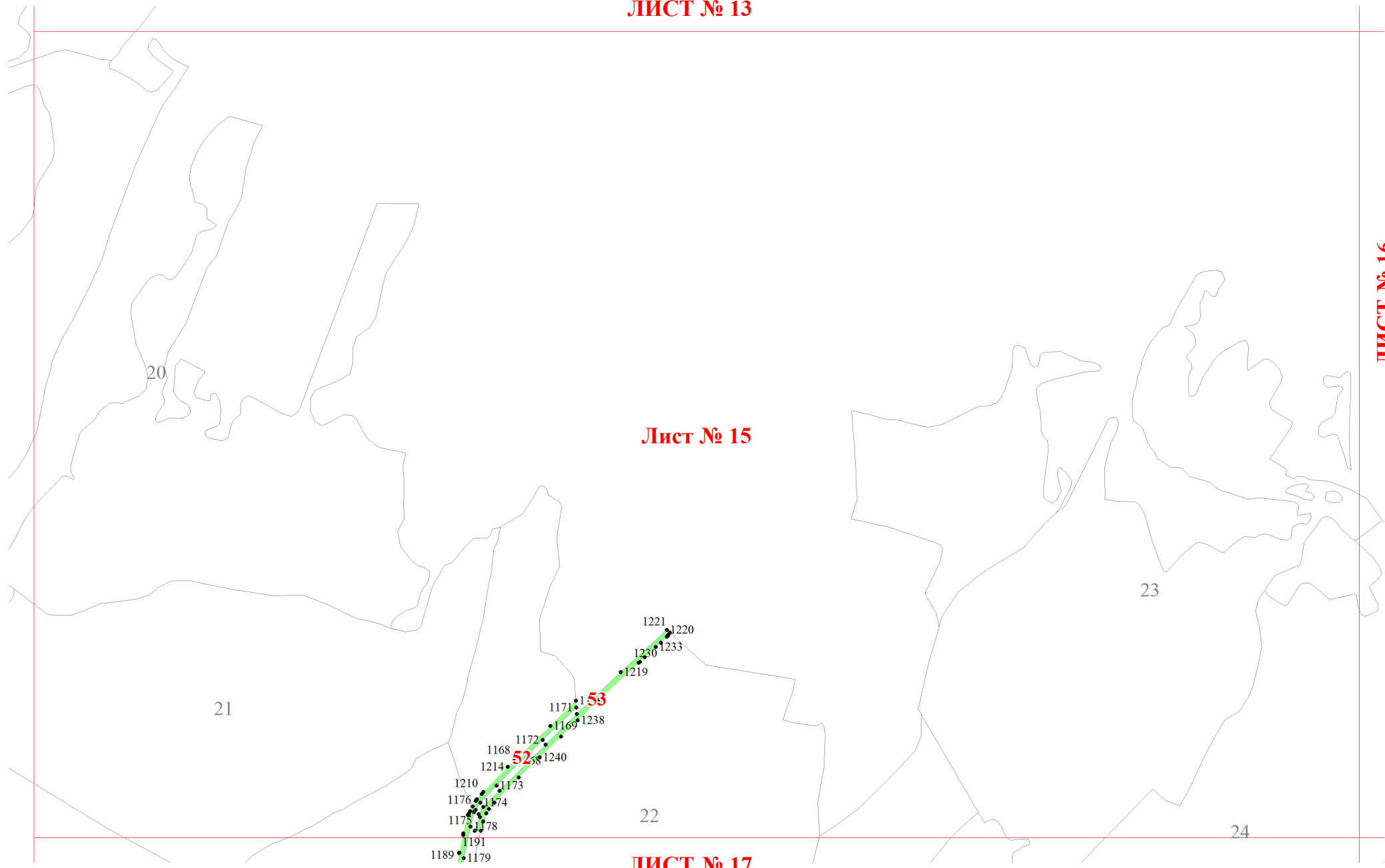
ЛИСТ № 14

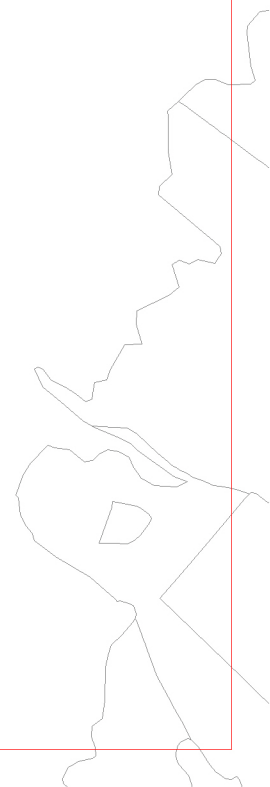
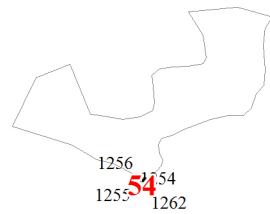
1151
1152
1150
1141
11
5050

ЛИСТ № 15



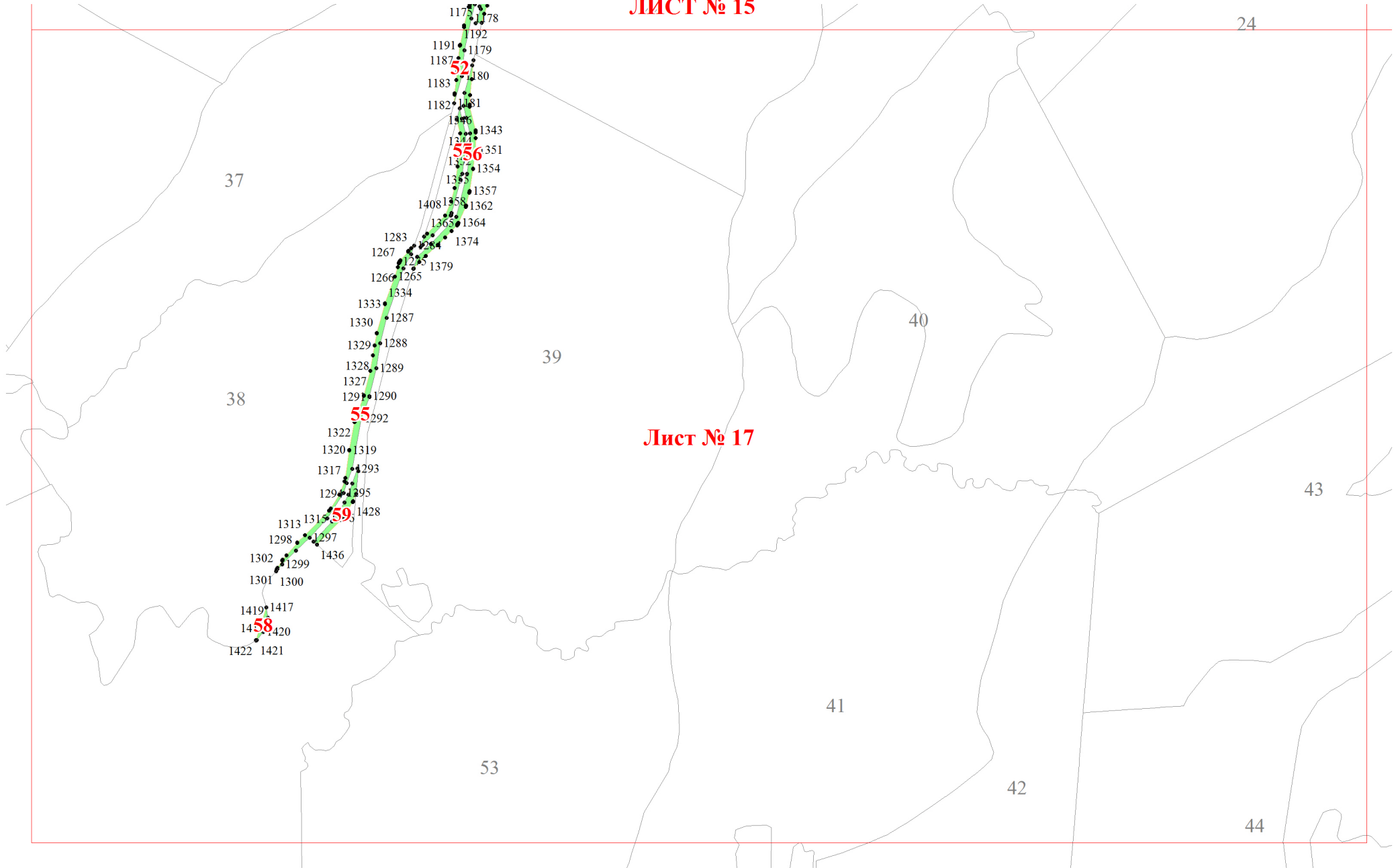
Лист № 15





ЛИСТ № 15

24



Лист № 17