
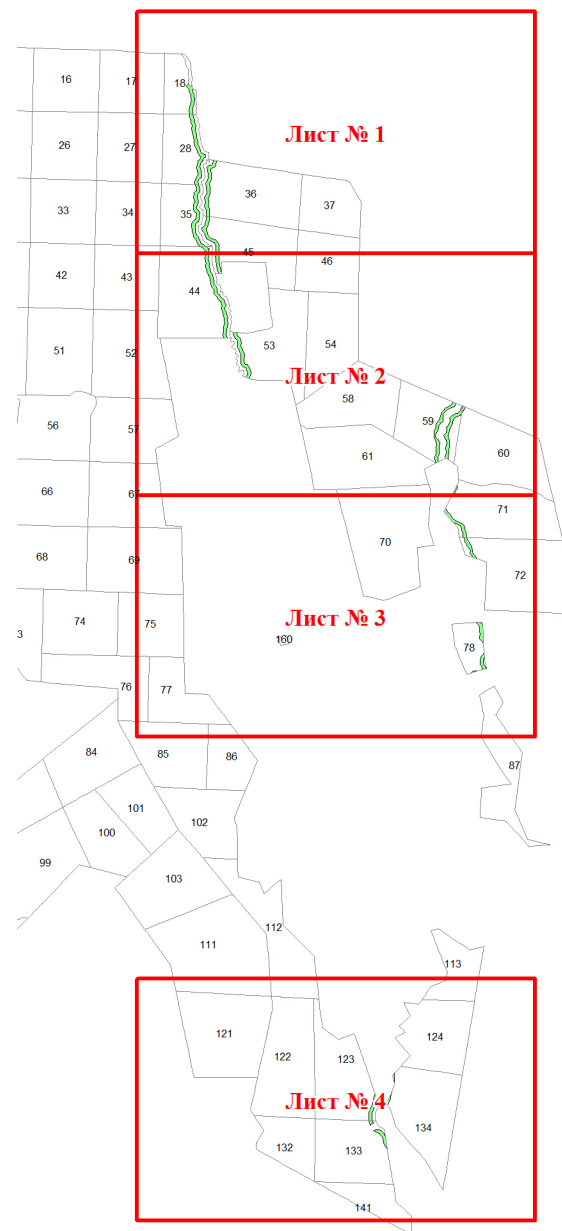


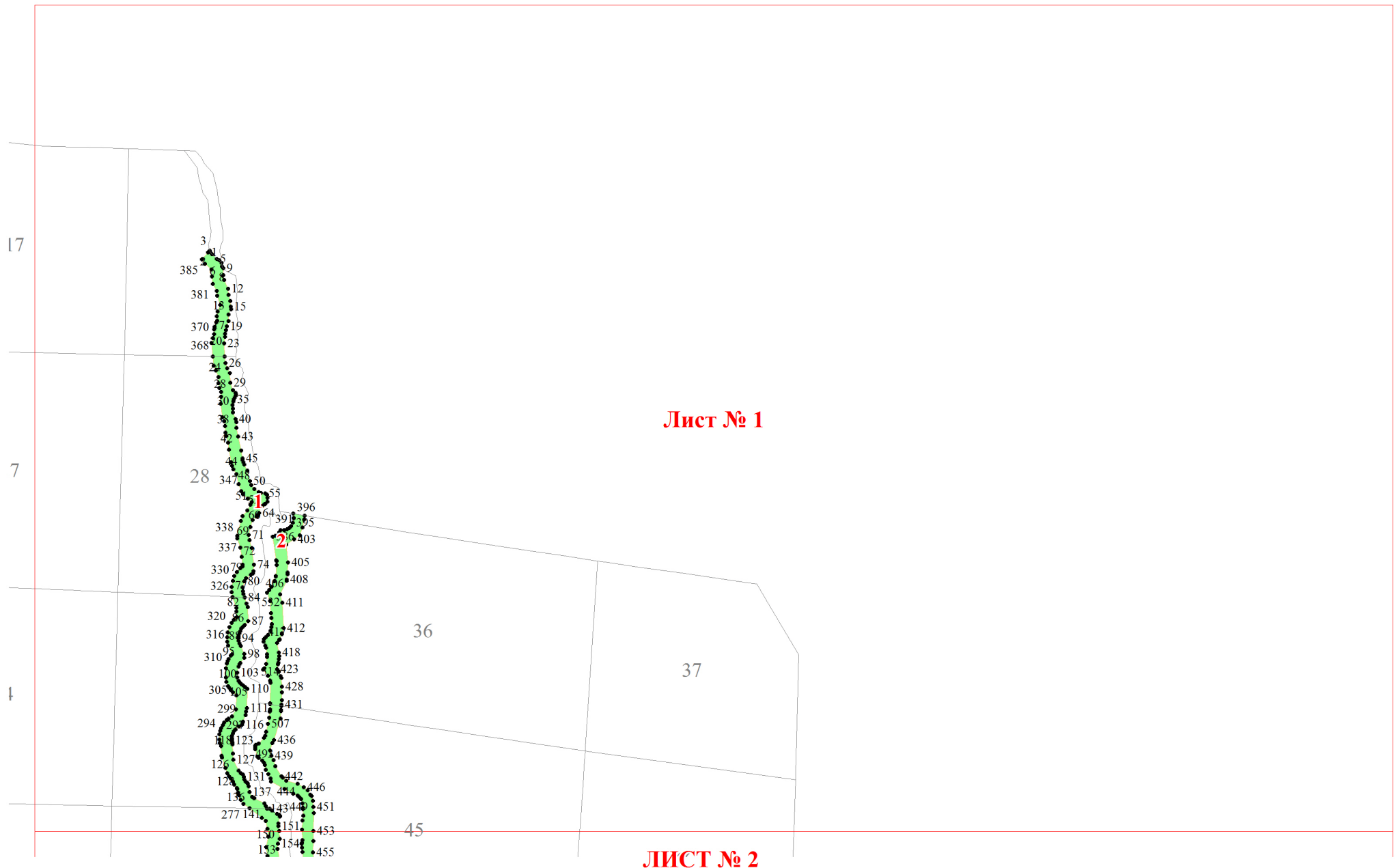
**Графическое описание местоположения границ земель, на которых
располагаются особо защитные участки лесов «полосы лесов по берегам
рек или иных водных объектов, заселенных бобрами», на территории
Сусельского участкового лесничества Кирилловского лесничества
Вологодской области**

Приложение № 123 к приказу Рослесхоза
от 28.02.2023 № 343

Используемые условные знаки и обозначения:

- | | |
|---|---|
| 25 | Границы и номера лесных кварталов |
| 7 | Номера участков |
| 10 ● | Номера характерных точек границ объекта |
| Лист № 1 | Границы и номера листов |
|  | Границы особо защитных участков лесов |

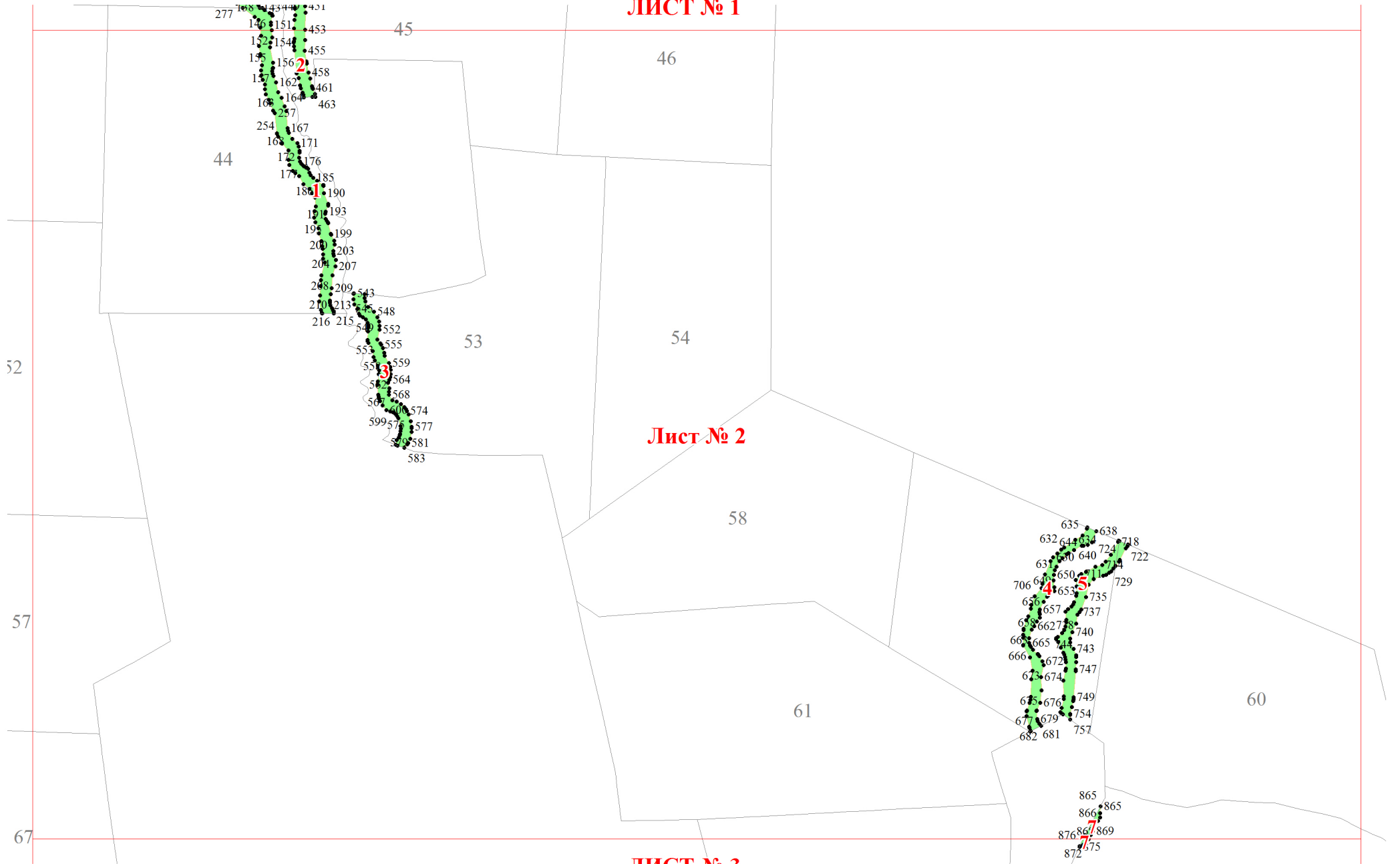




Лист № 1

ЛИСТ № 2

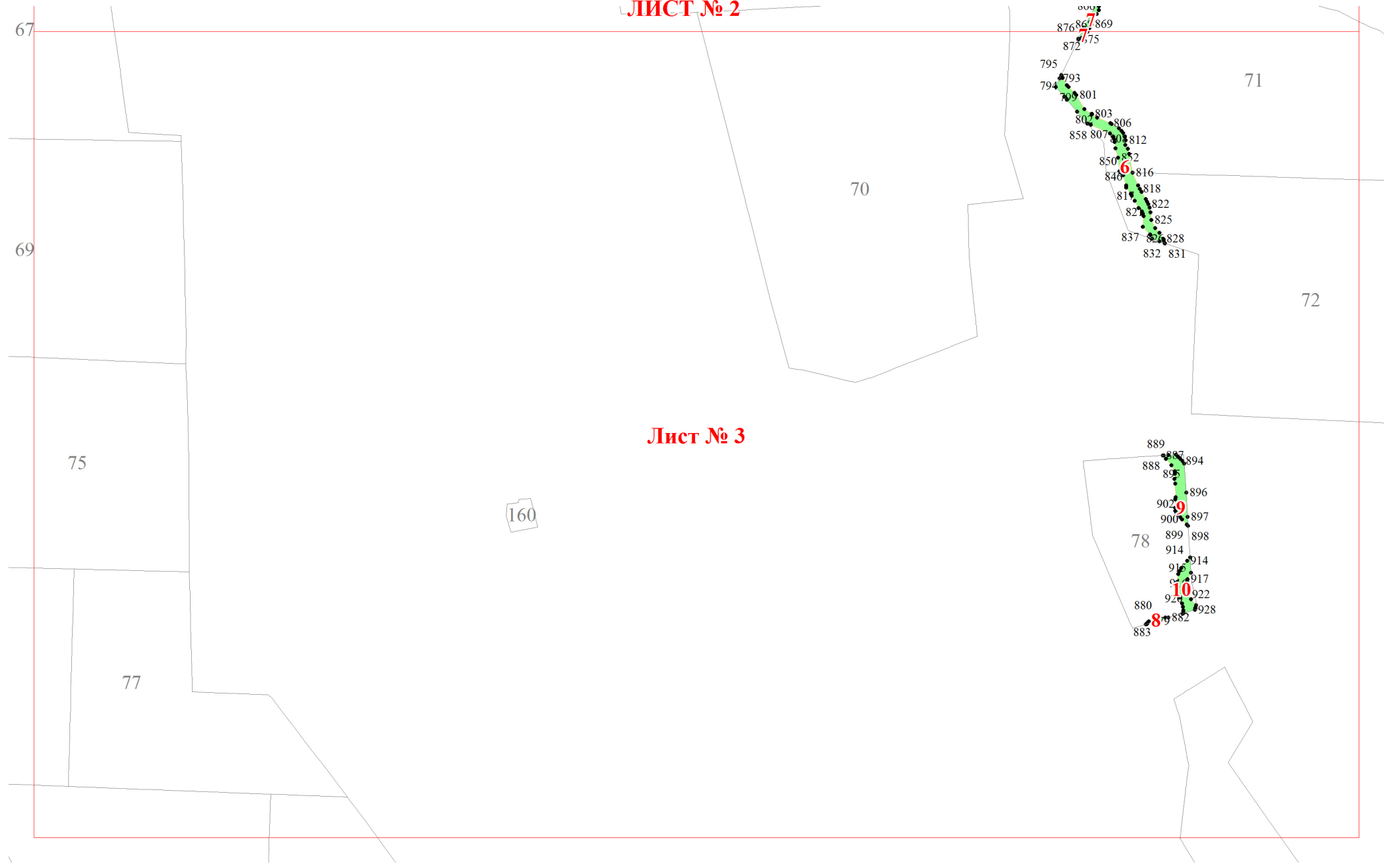
ЛИСТ № 1



Лист № 2

ЛИСТ № 3

ЛИСТ № 2



Лист № 3

