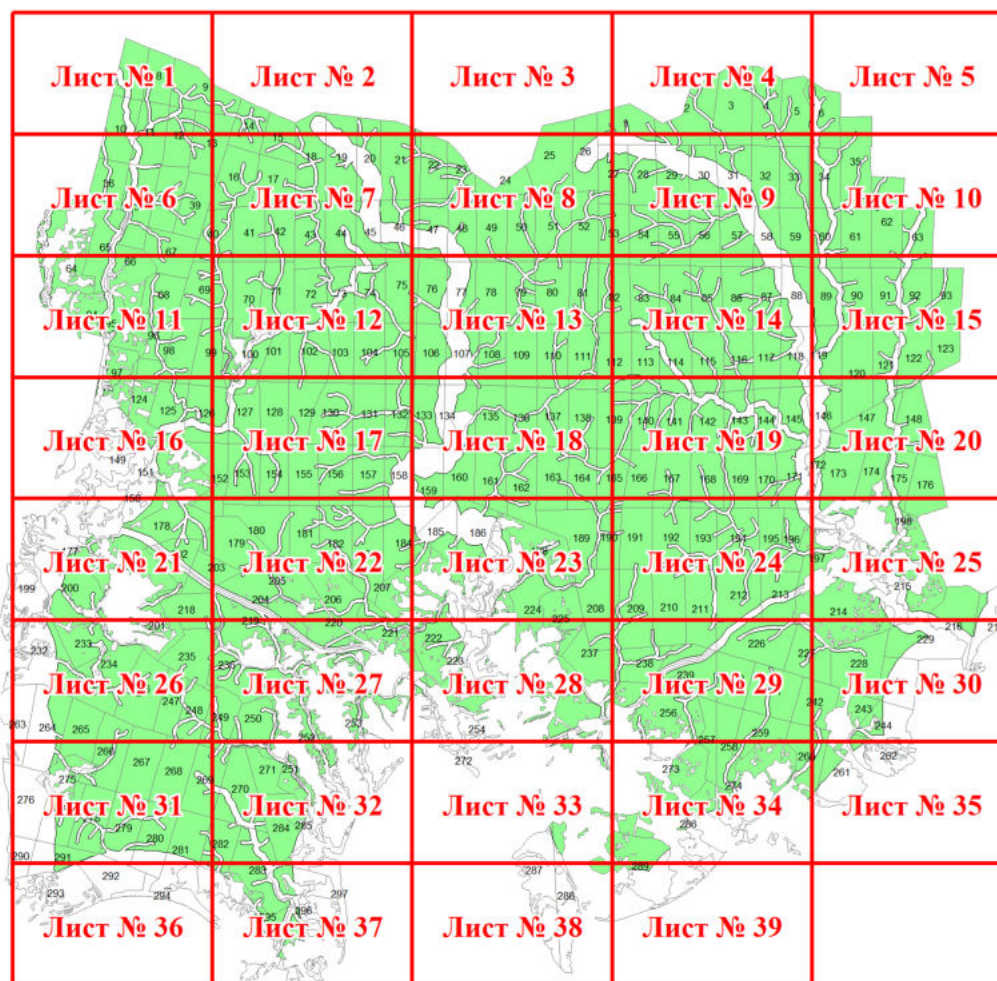


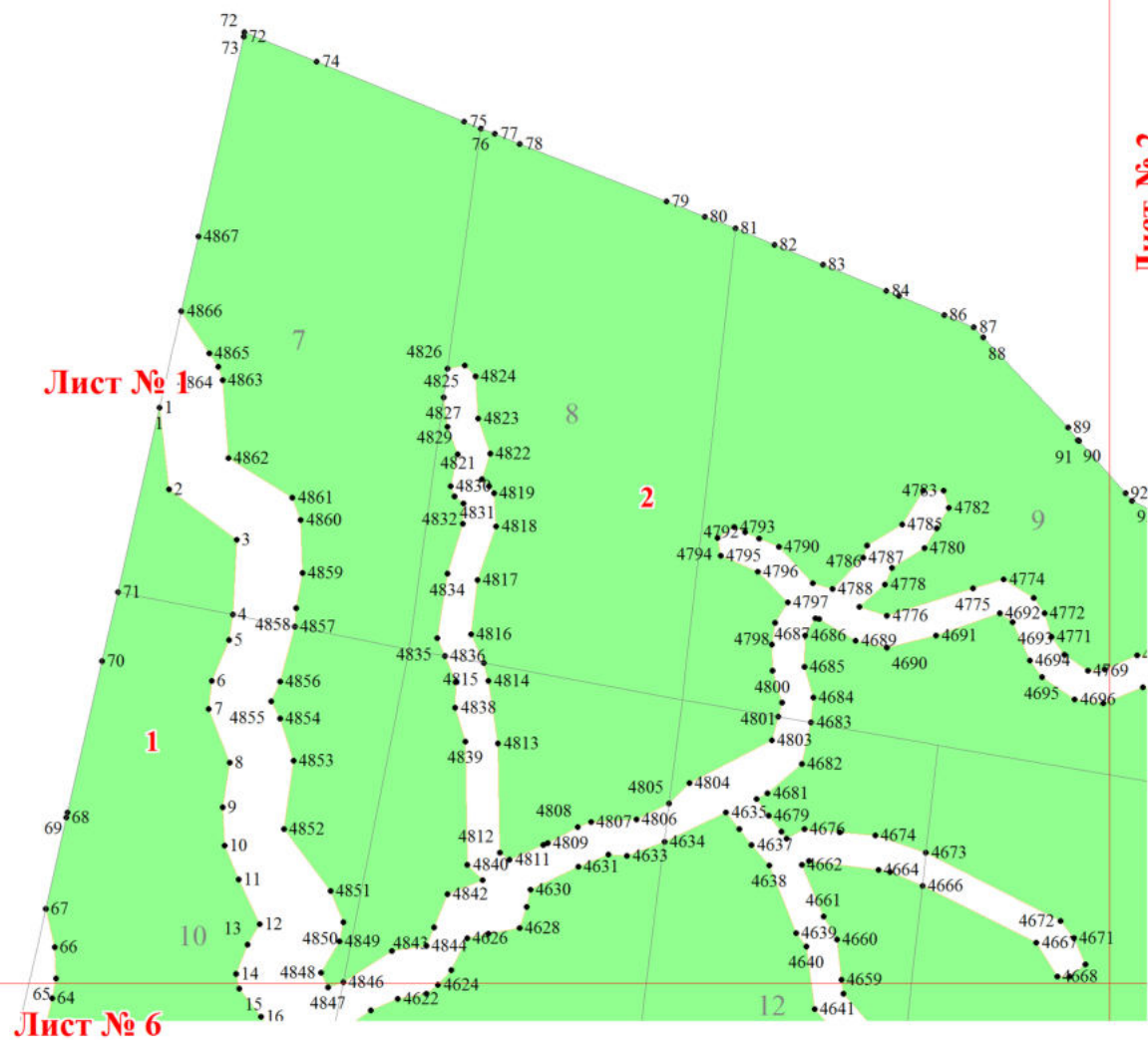
Графическое описание местоположения границ земель, на которых
располагаются эксплуатационные леса, на территории
Верхне-Городковского участкового лесничества Чусовского лесничества
Пермского края

Приложение № 12 к приказу Рослесхоза
от 27.02.2023 № 200



Используемые условные знаки и обозначения:

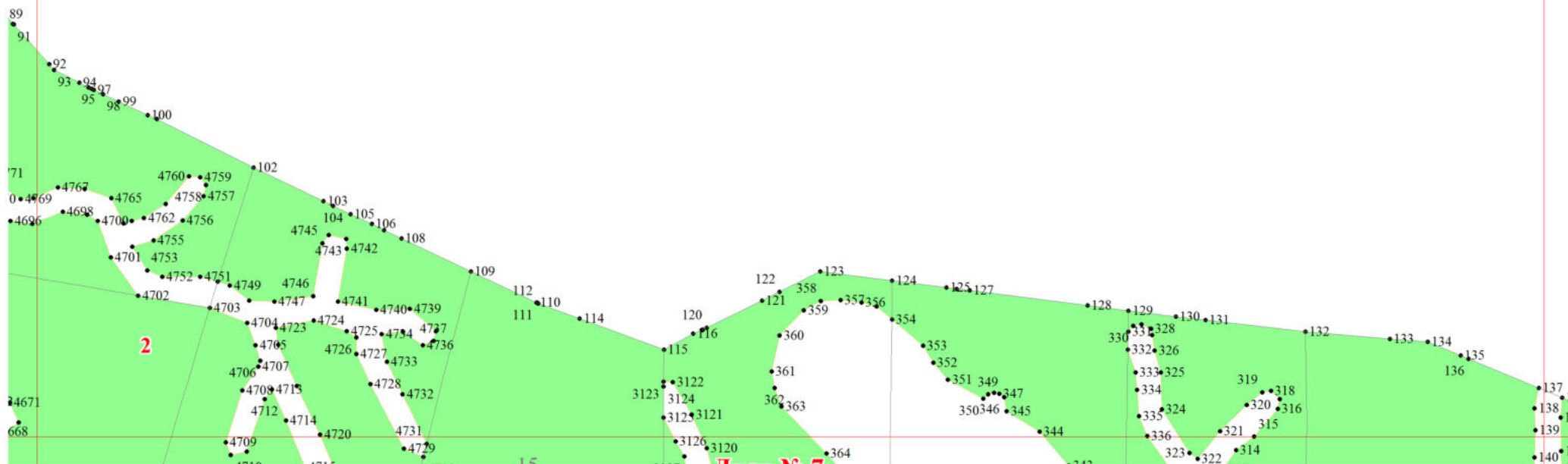
- 25 Границы и номера лесных кварталов
- 7 Номера участков
- 10 ● Номера характерных точек границ объекта
- Лист № 1 Границы и номера листов
- Границы эксплуатационных лесов



Лист № 1

Лист № 3

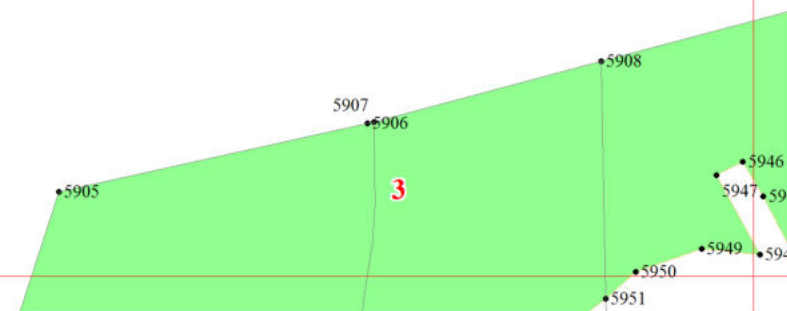
Лист № 2



Лист № 2

Лист № 4

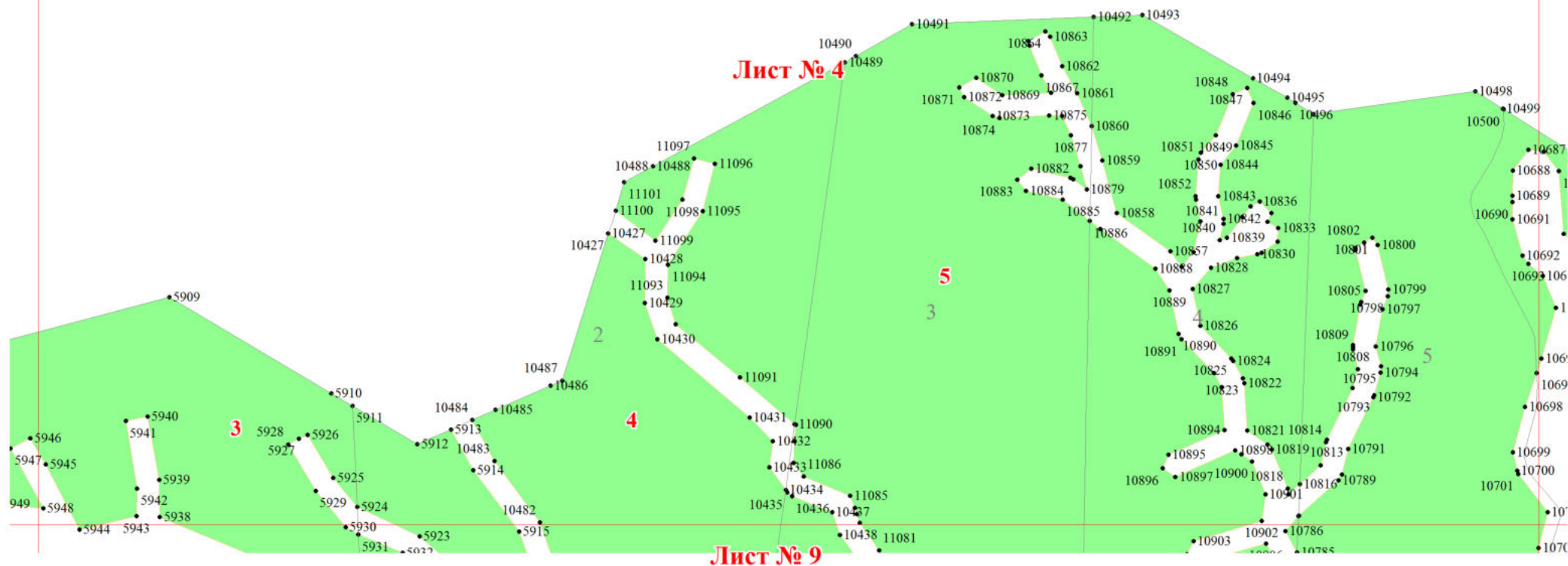
Лист № 3



Лист № 8

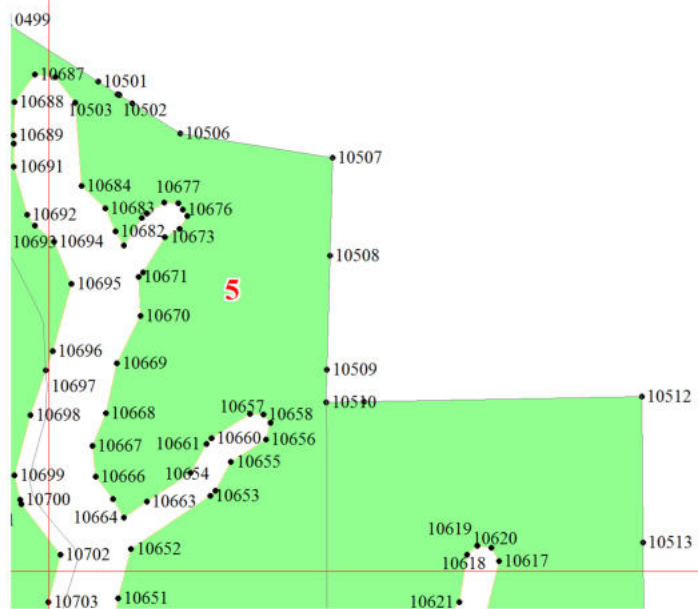
Лист № 3

Лист № 5

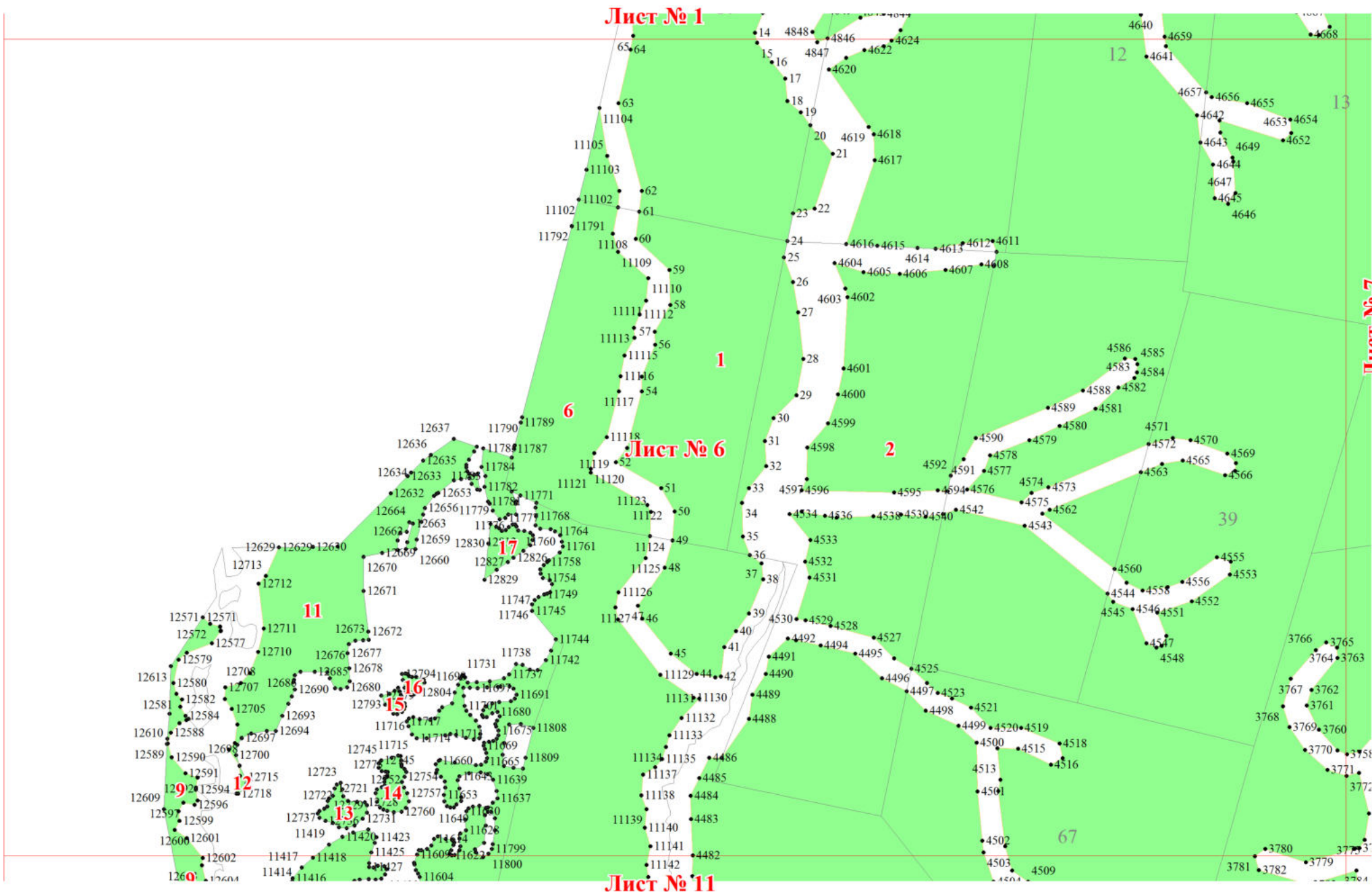


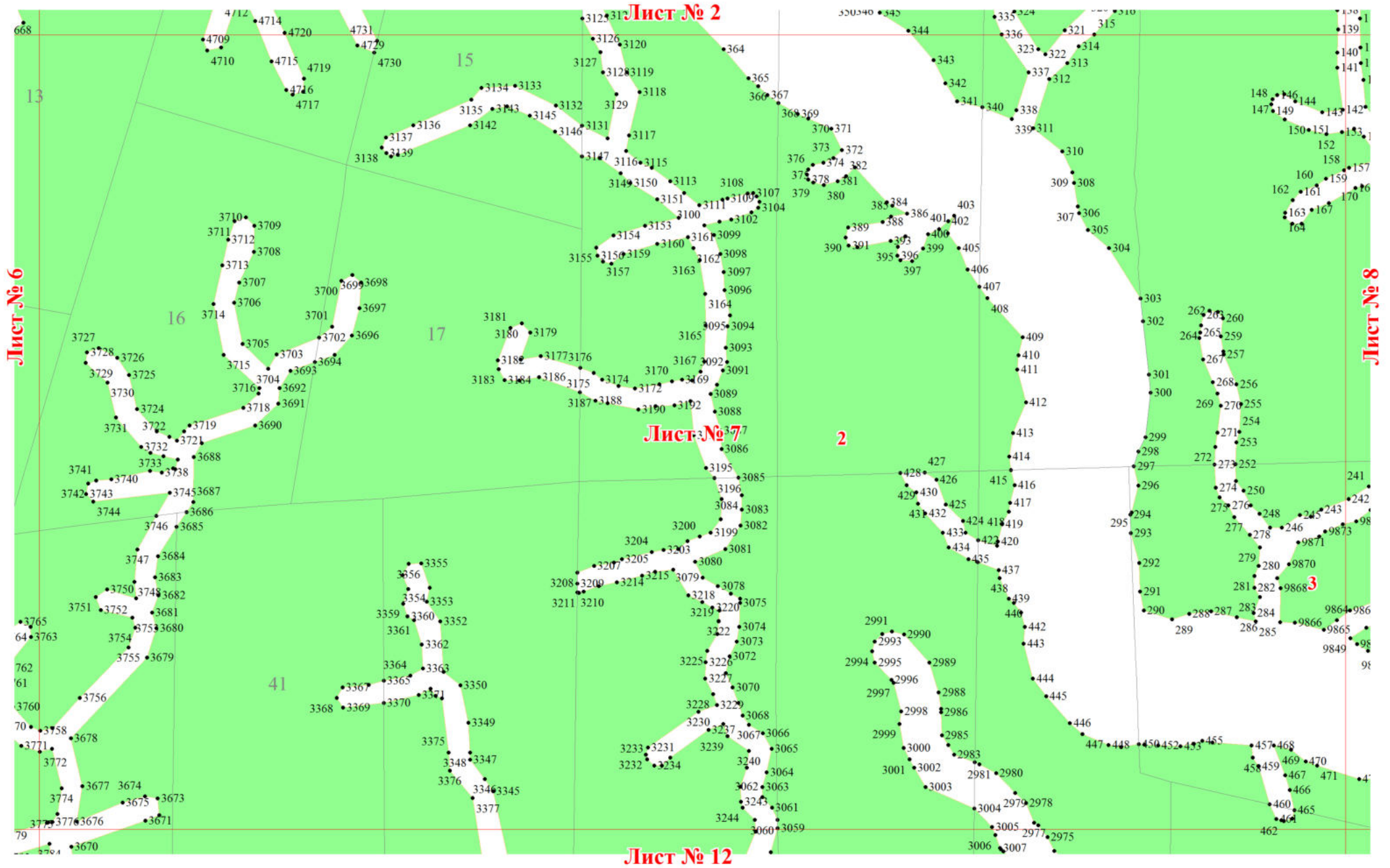
Лист № 4

Лист № 5

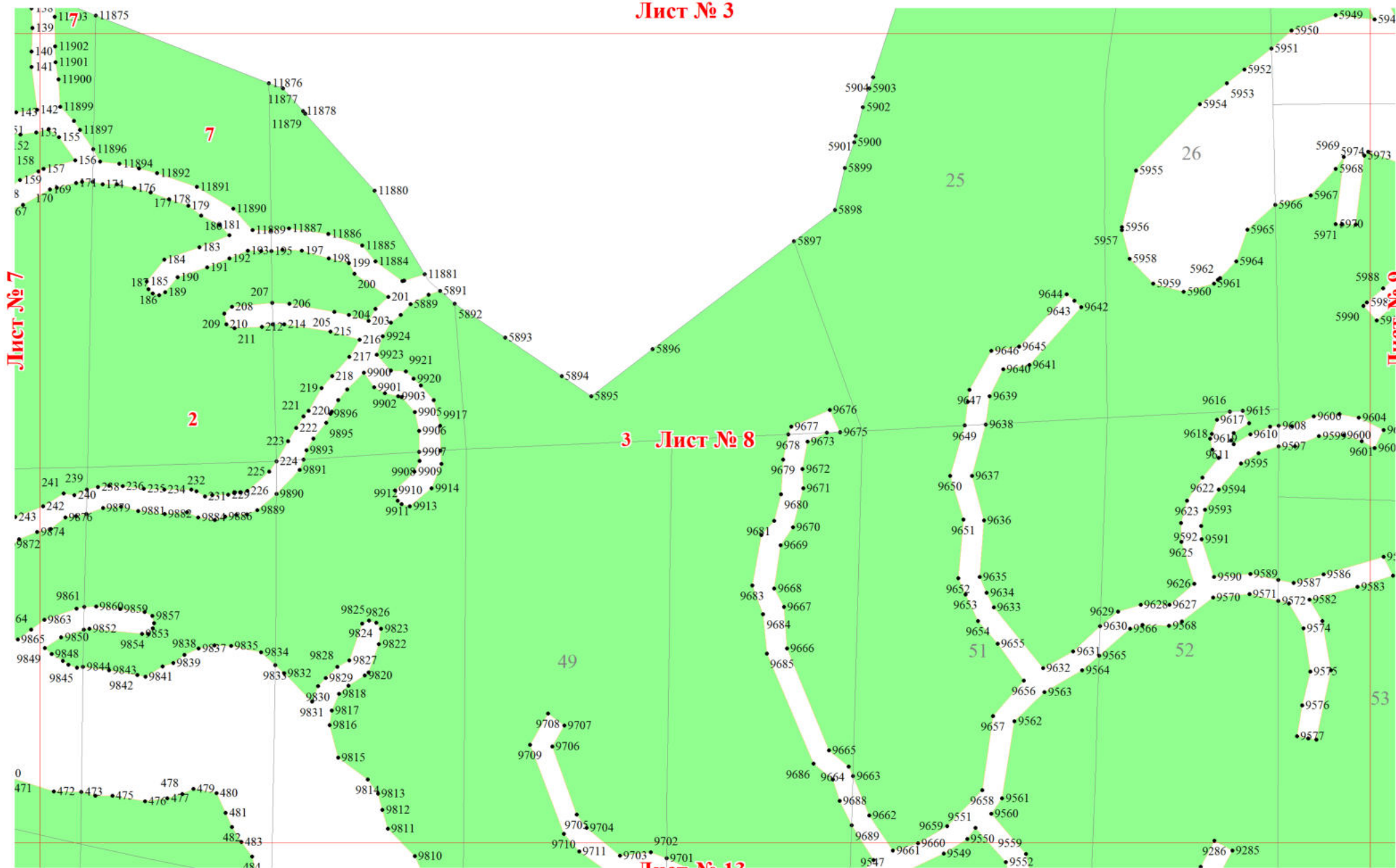


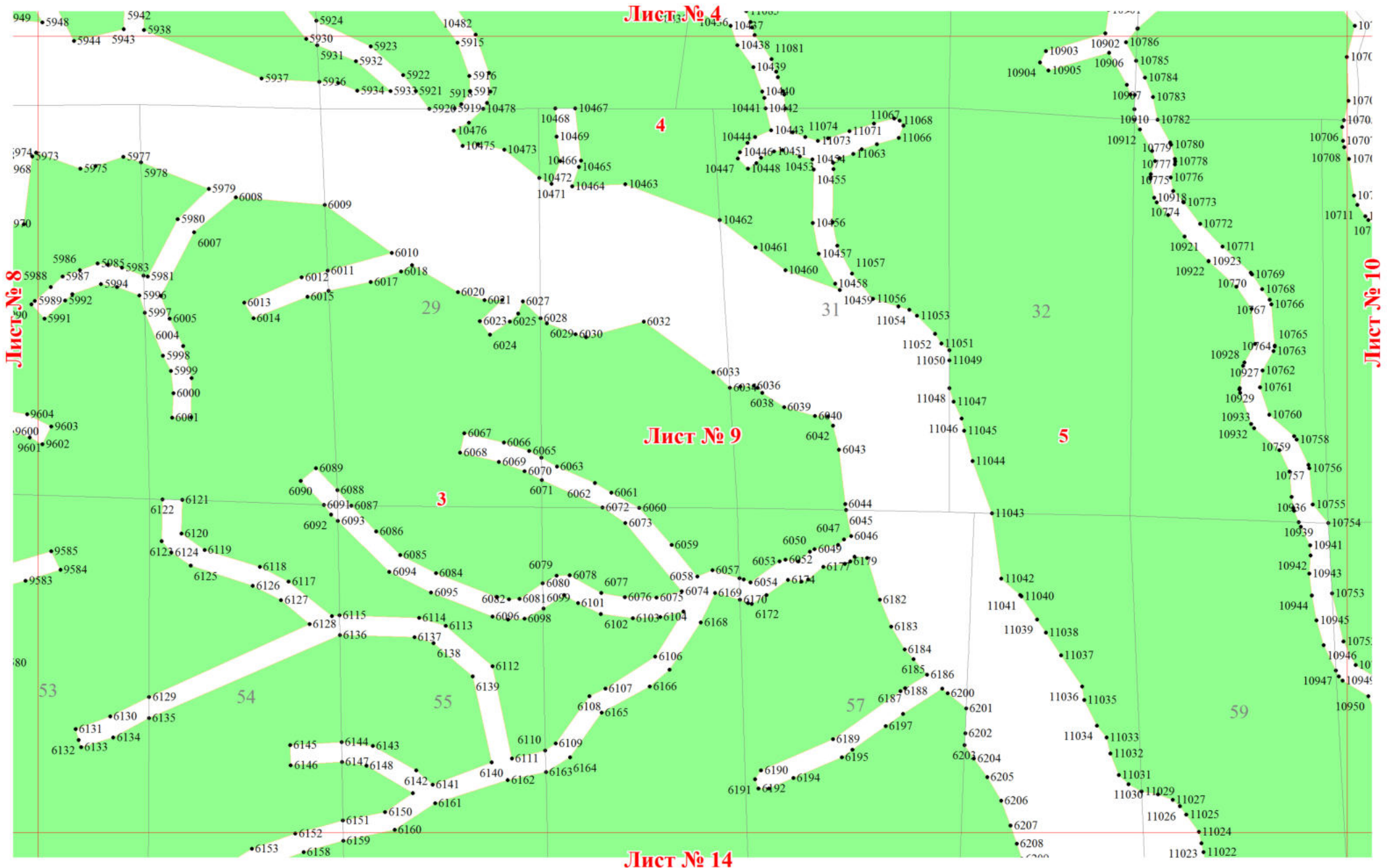
Лист № 10

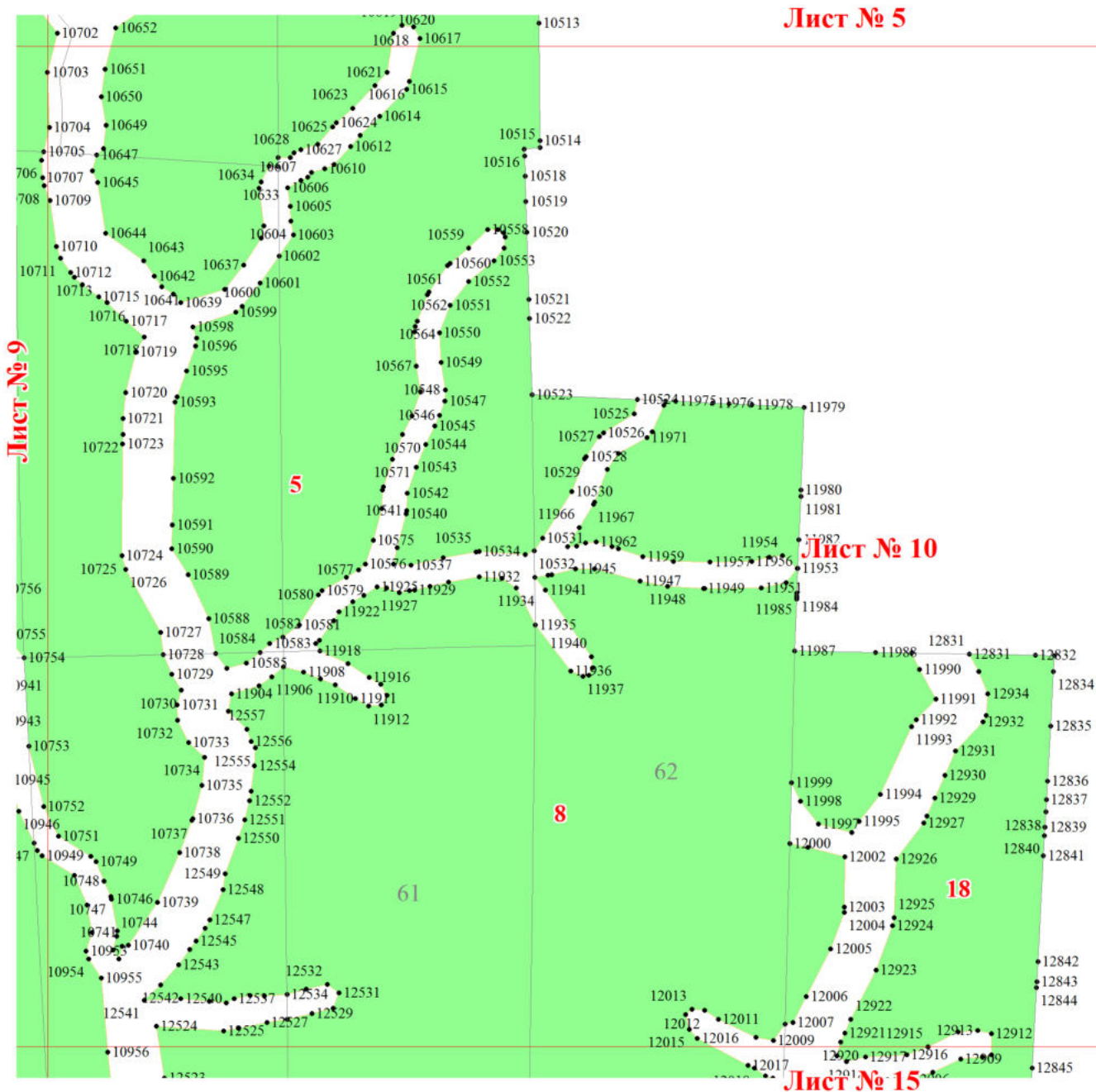




Лист № 3





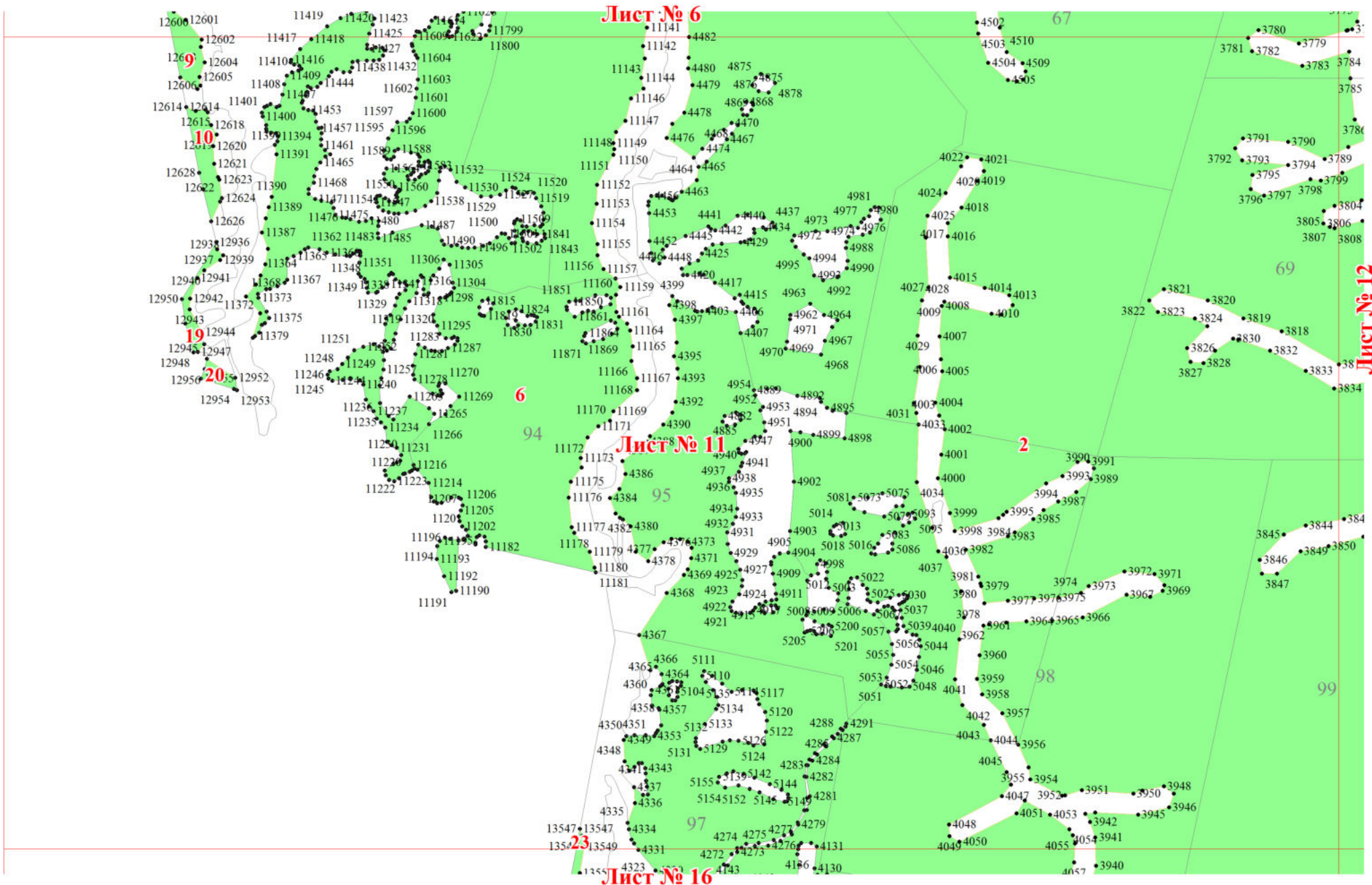


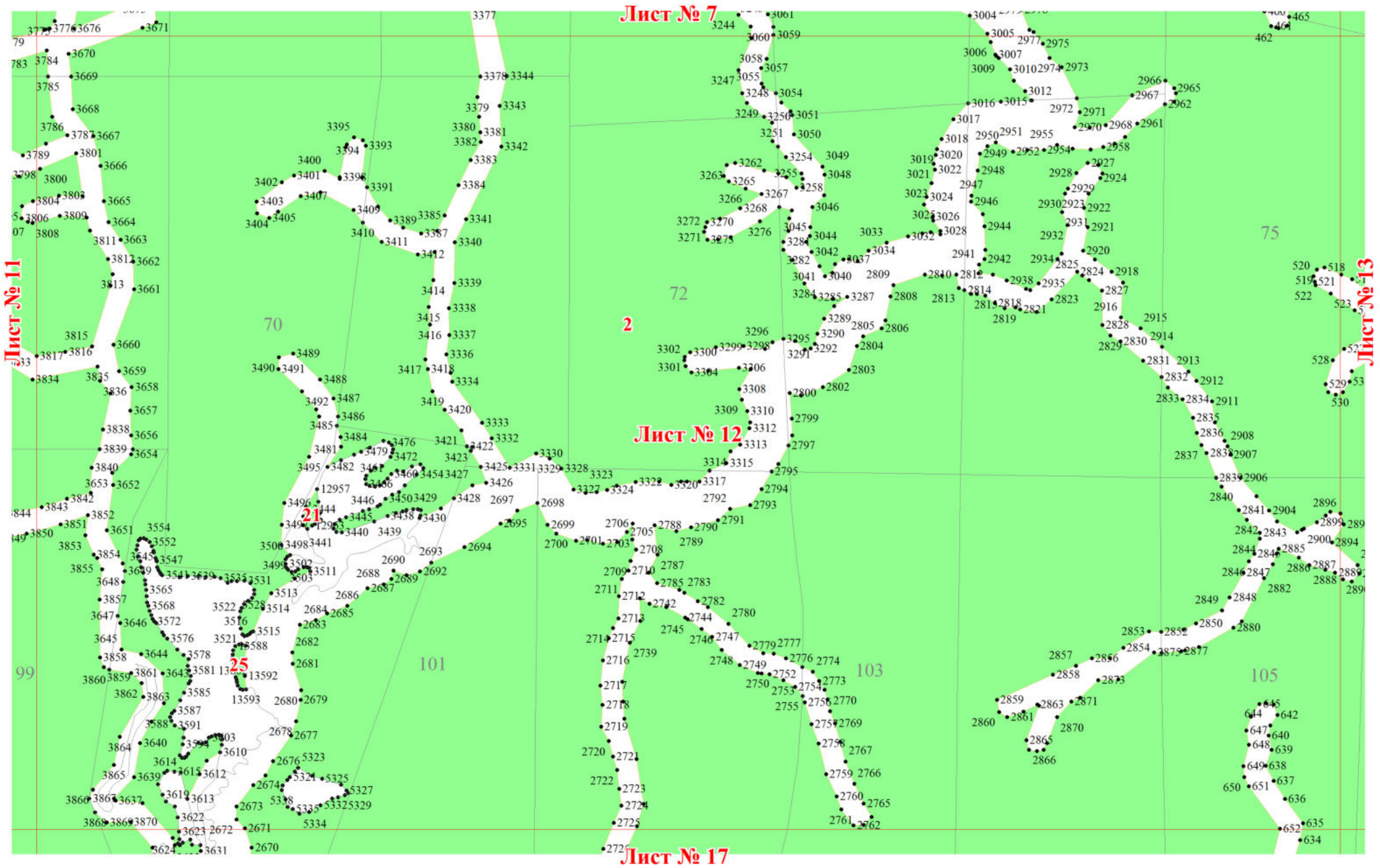
Лист № 5

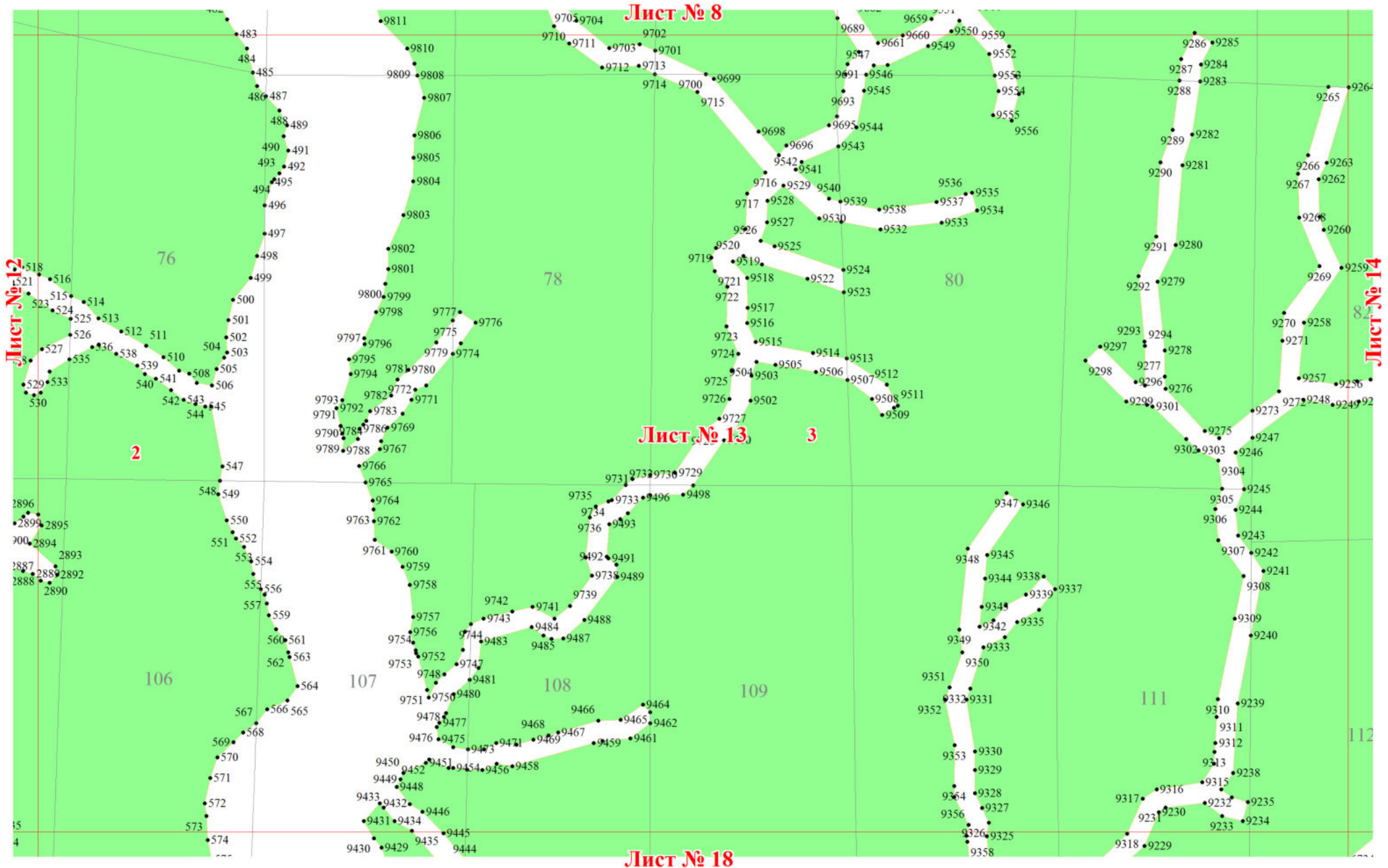
Лист № 9

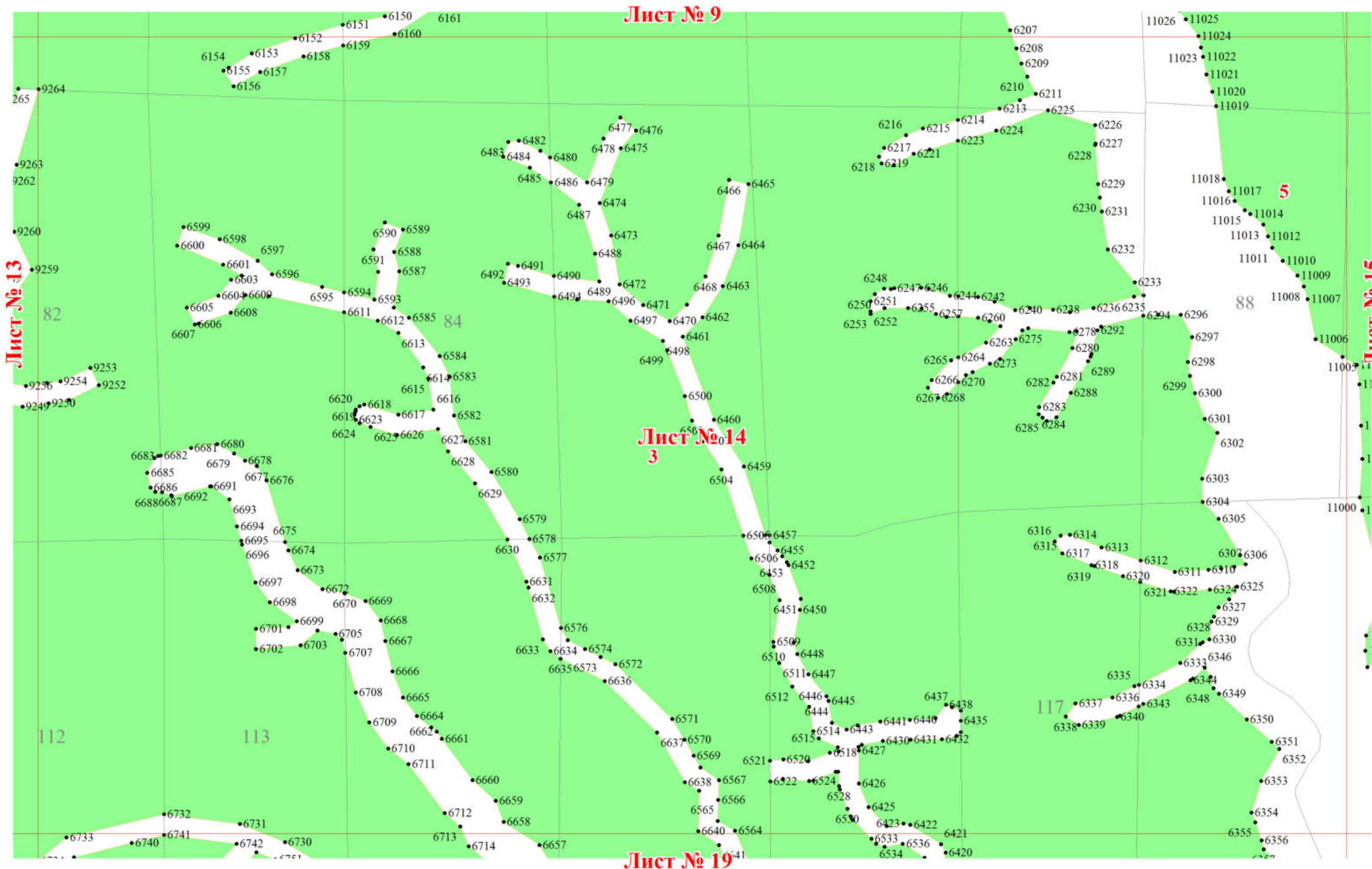
Лист № 10

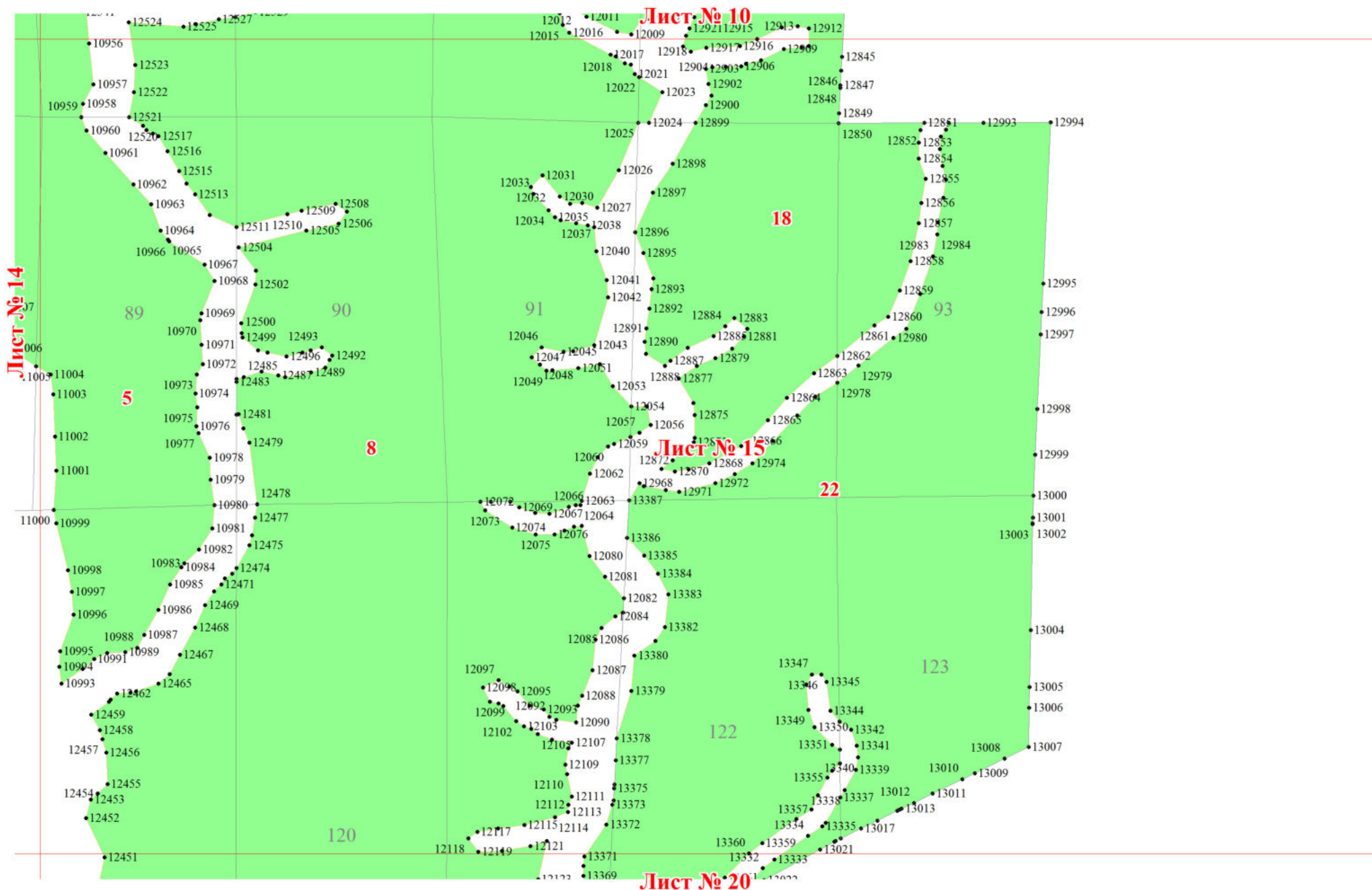
Лист № 15

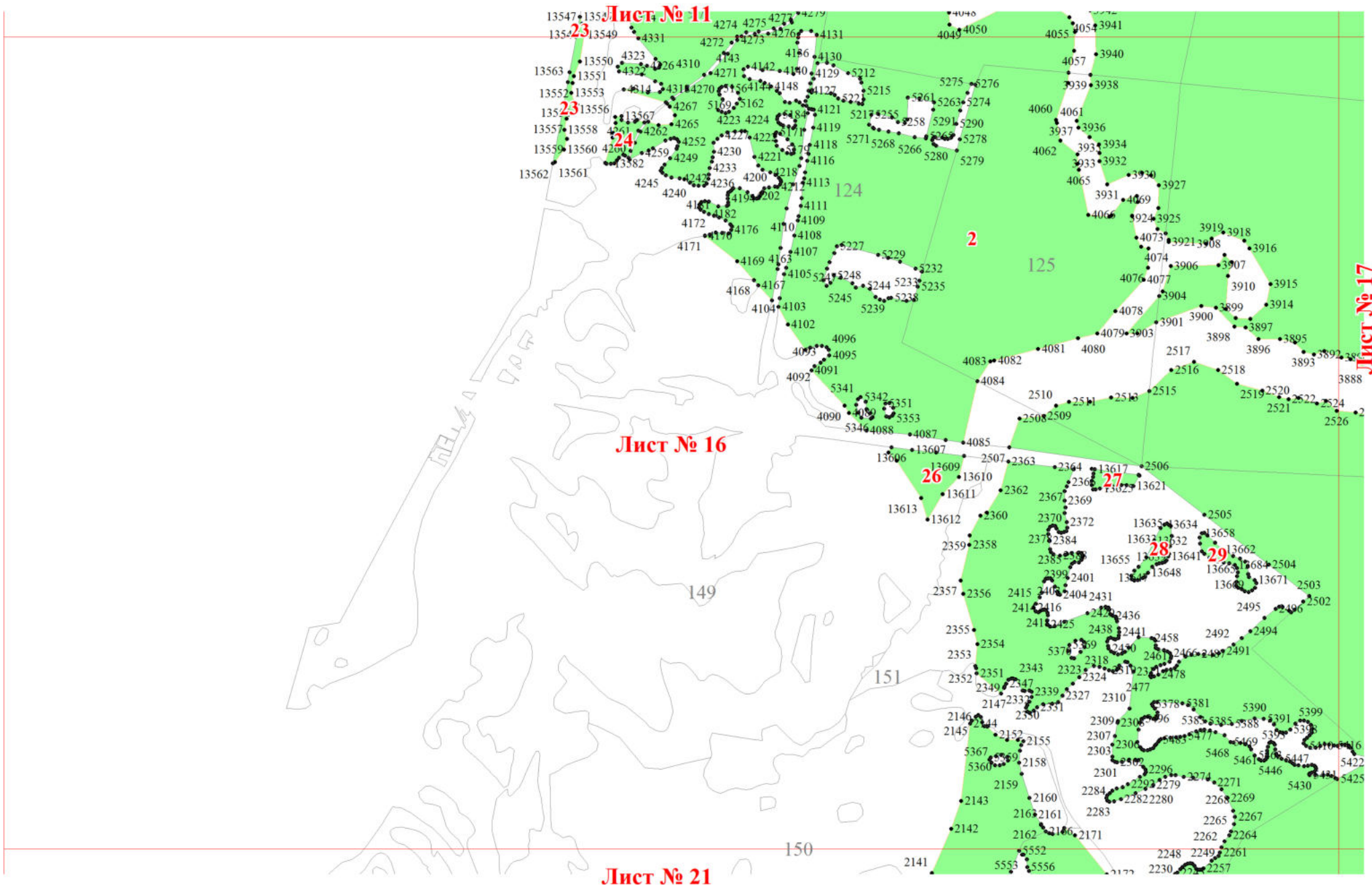


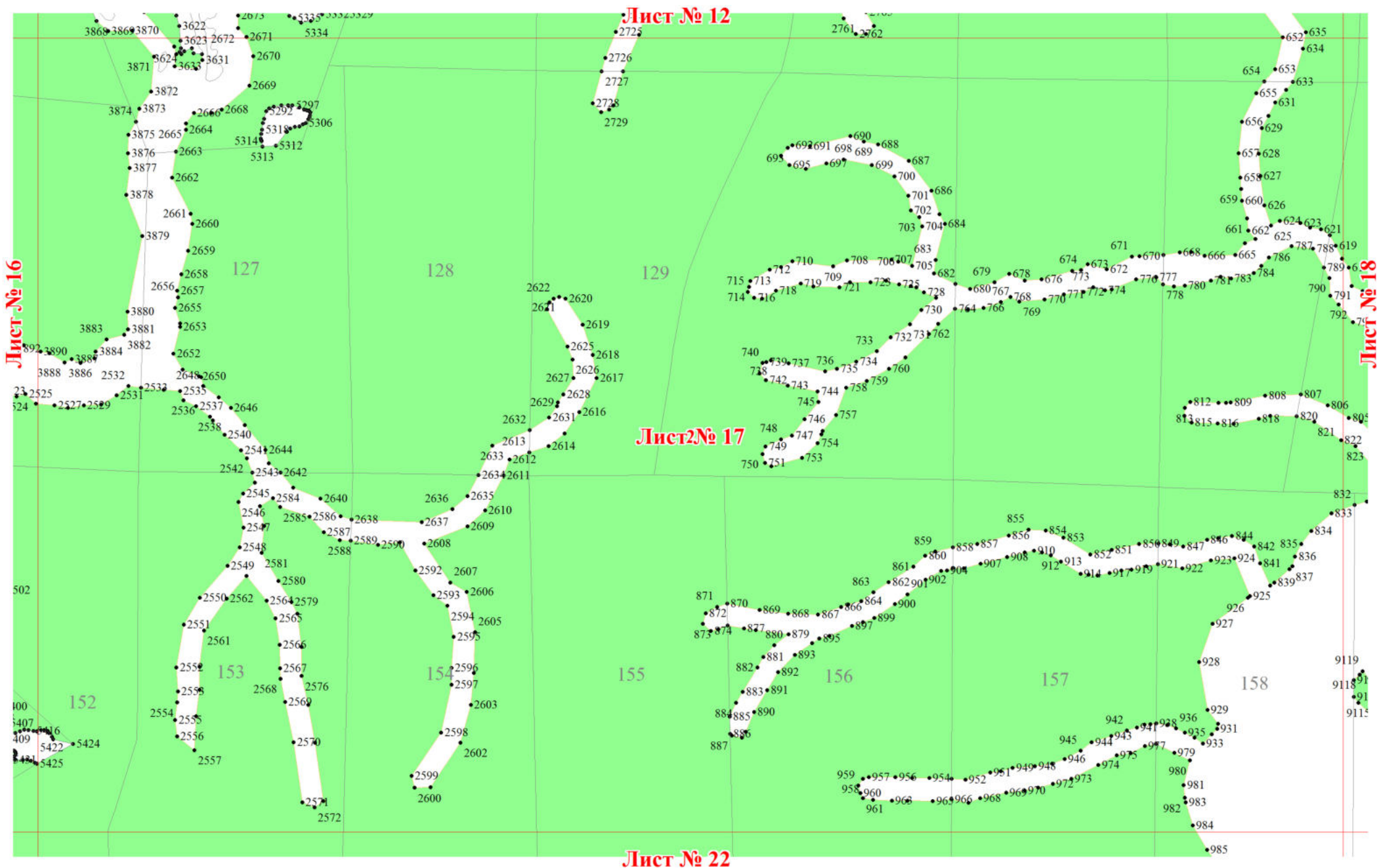


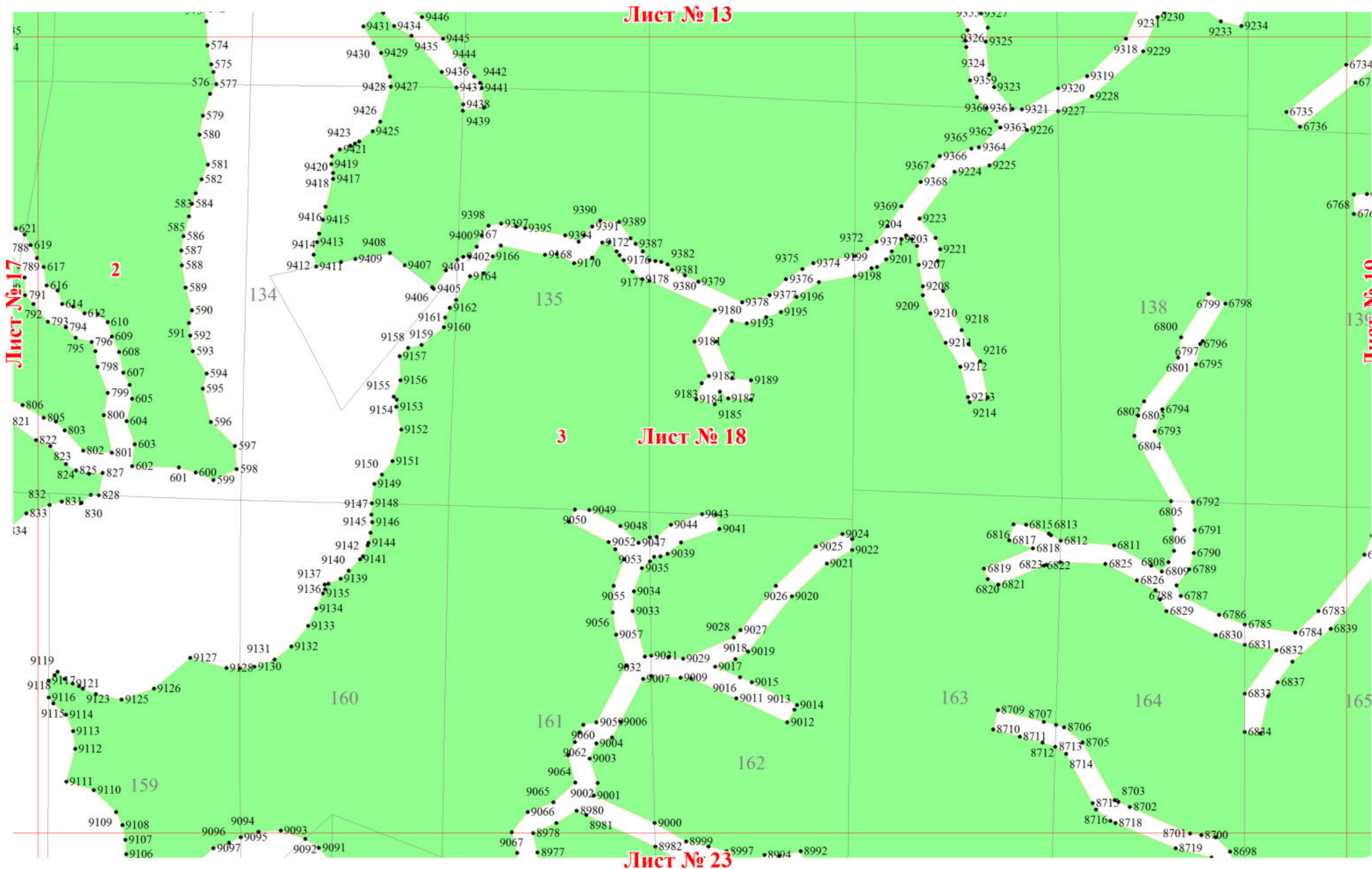


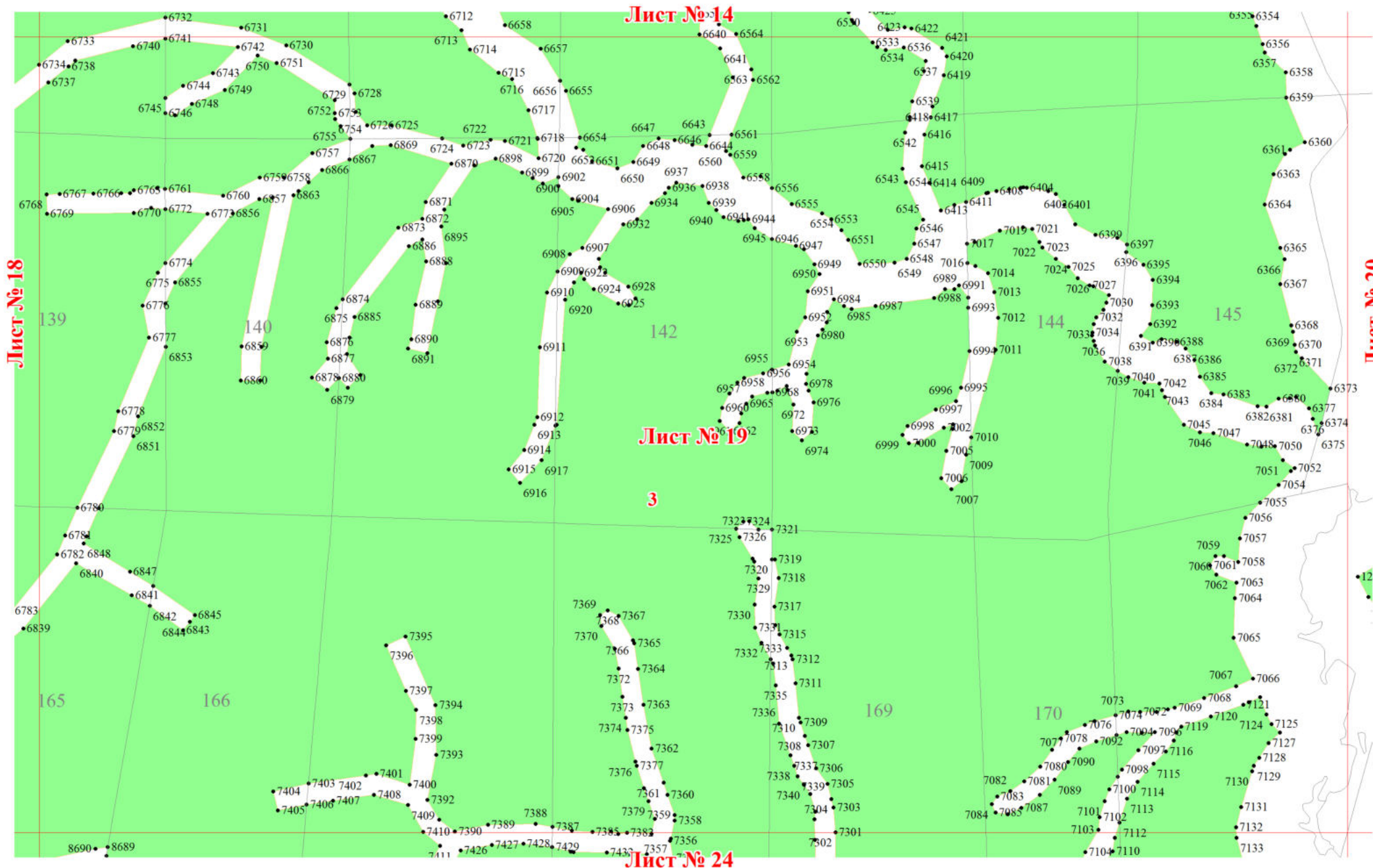


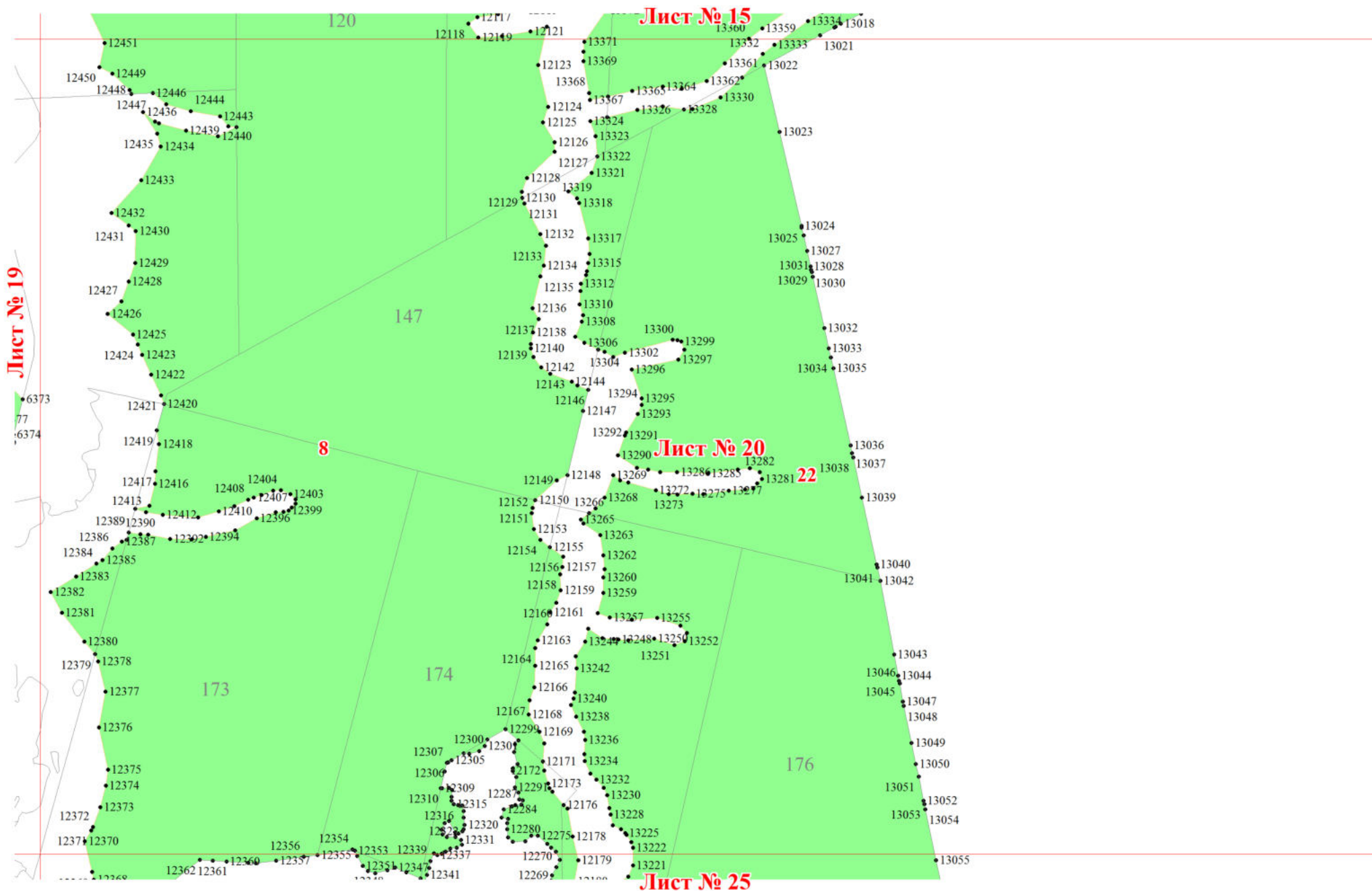




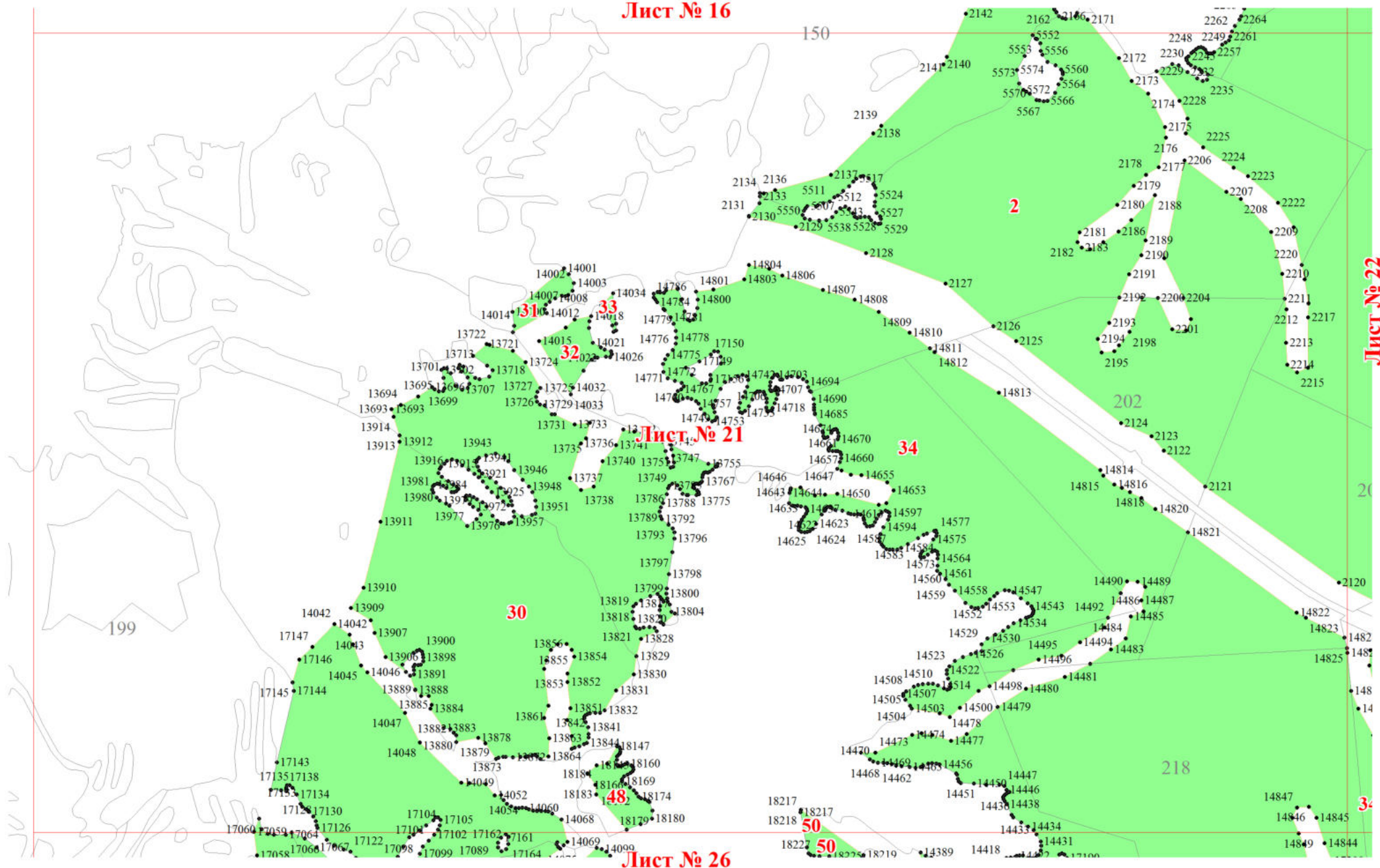




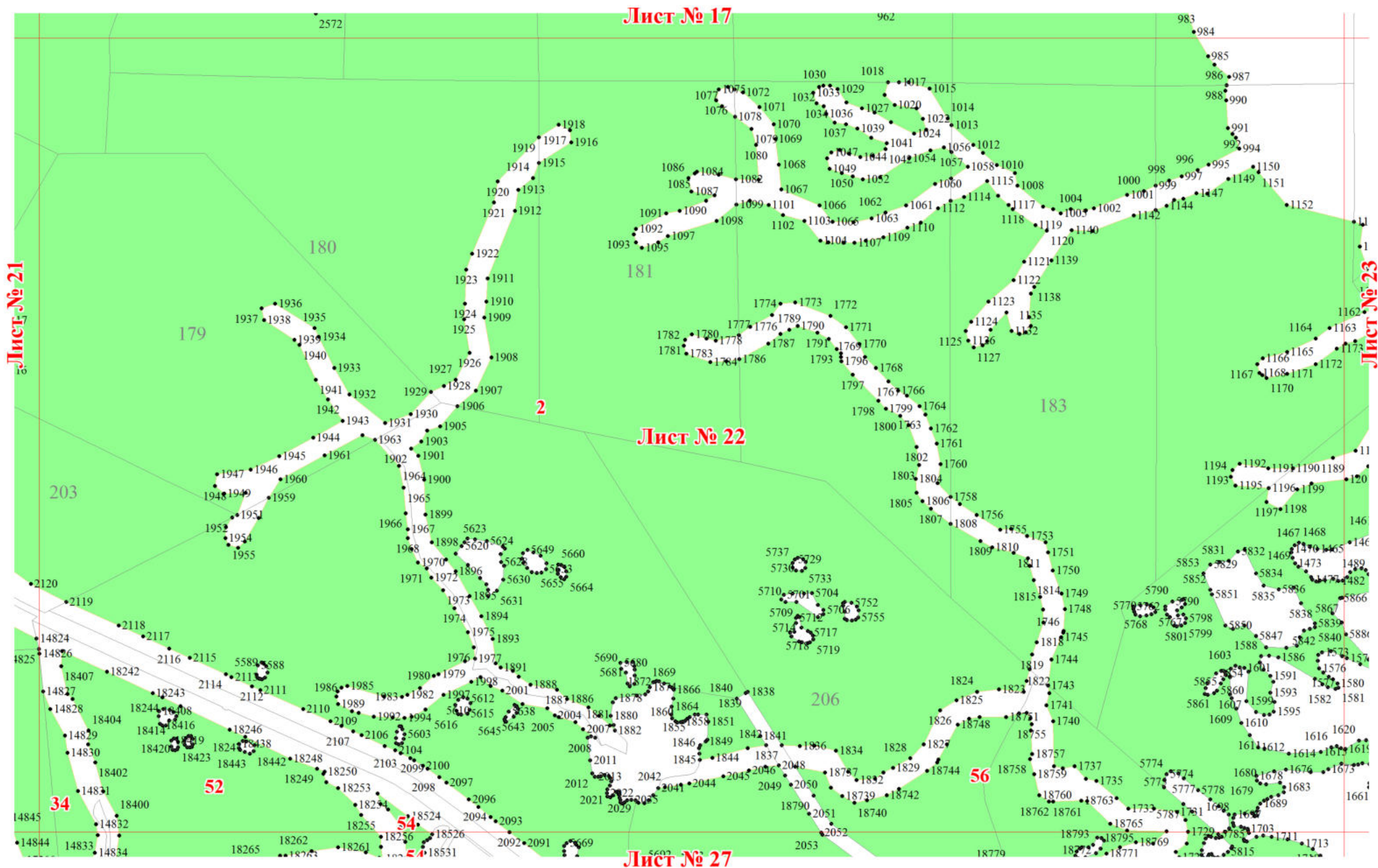


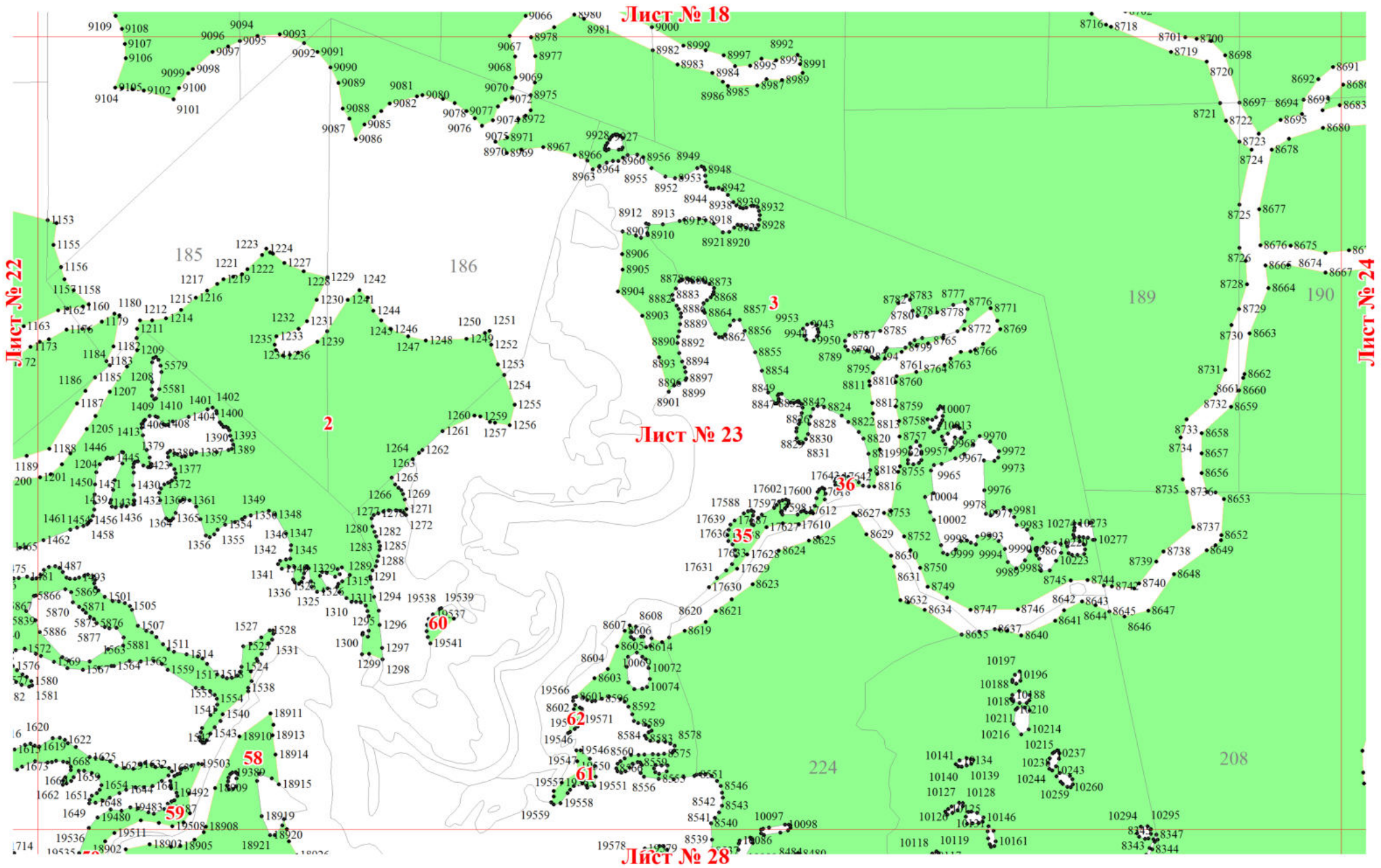


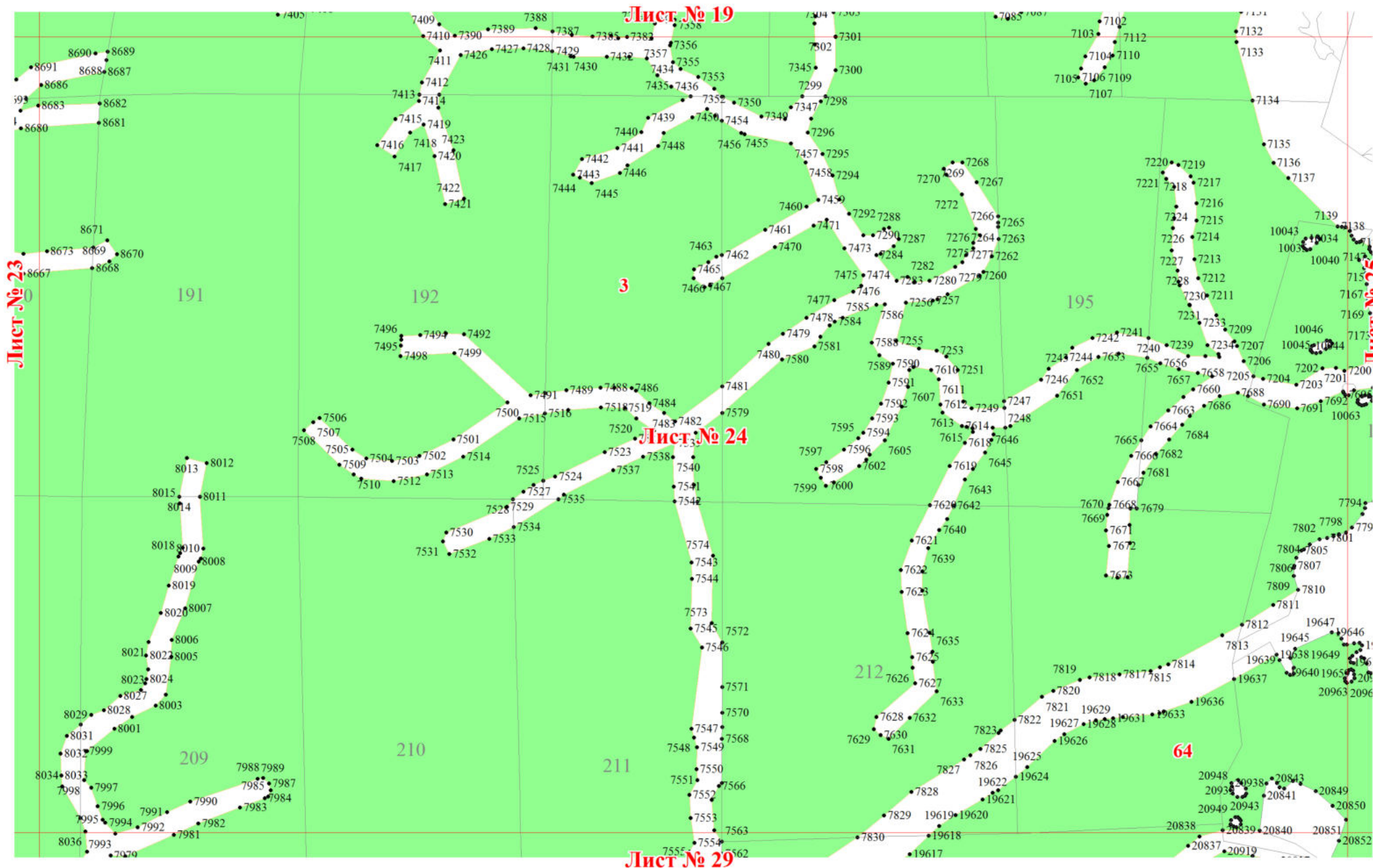
Лист № 16

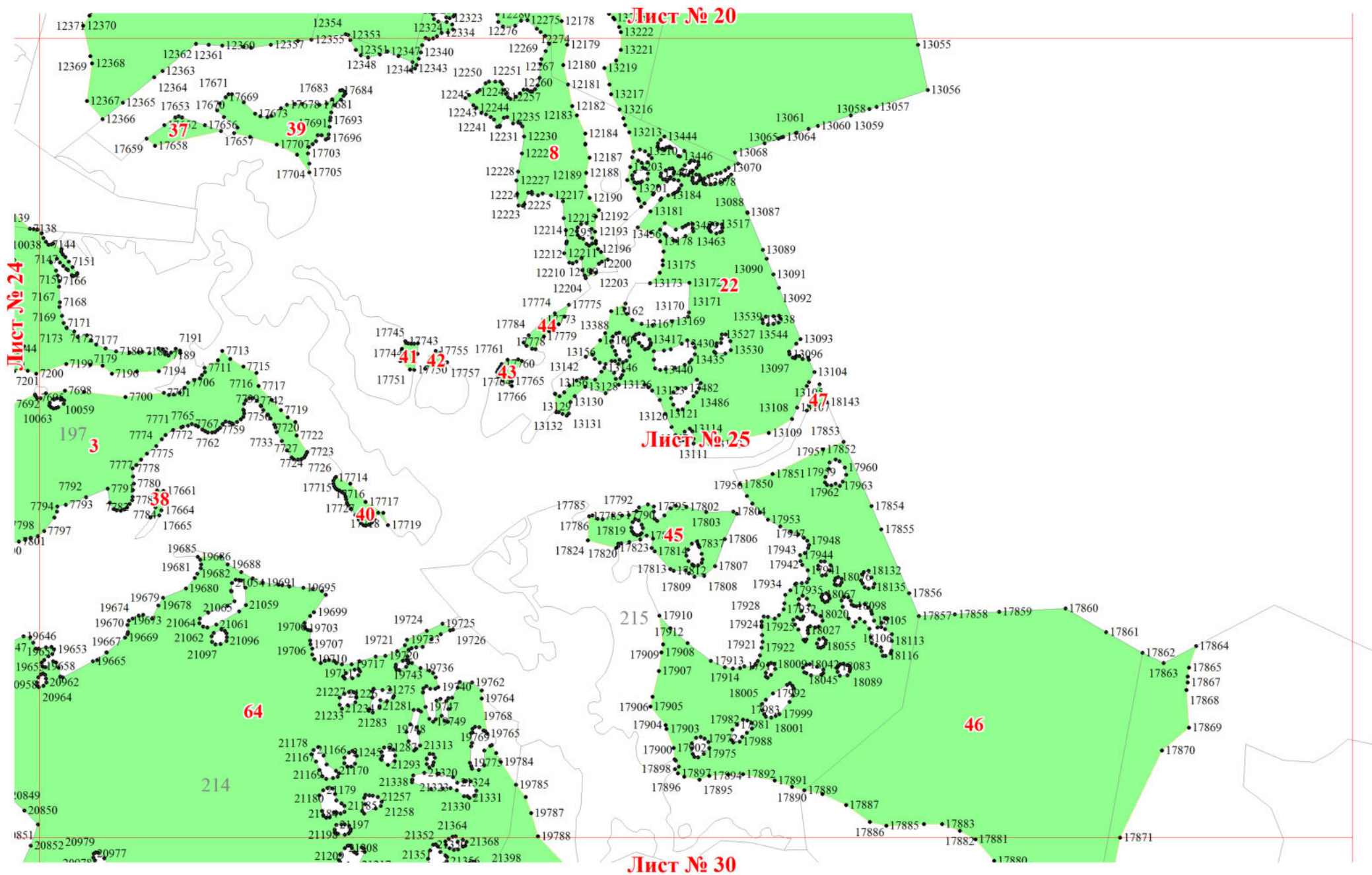


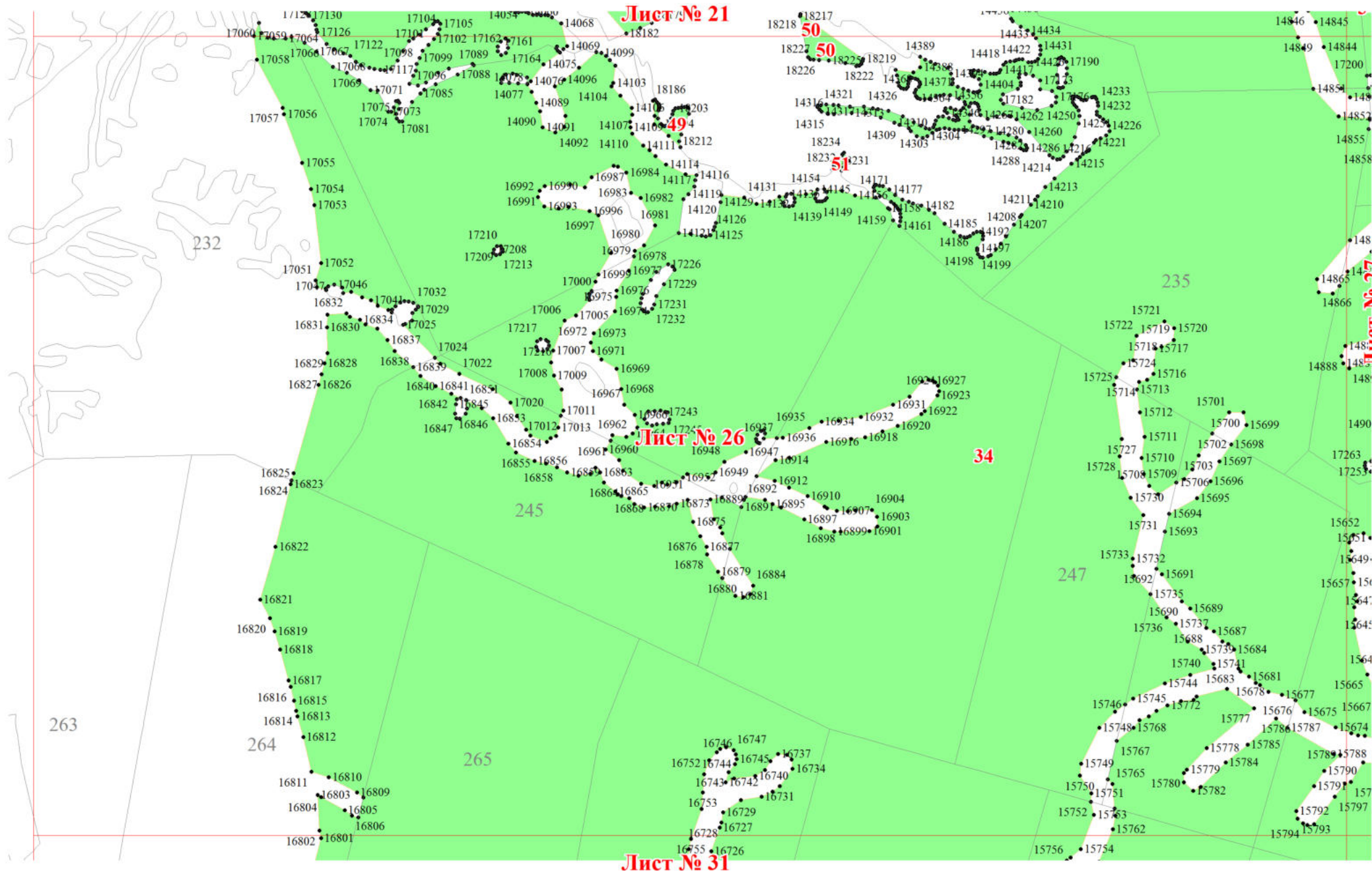
Лист № 26

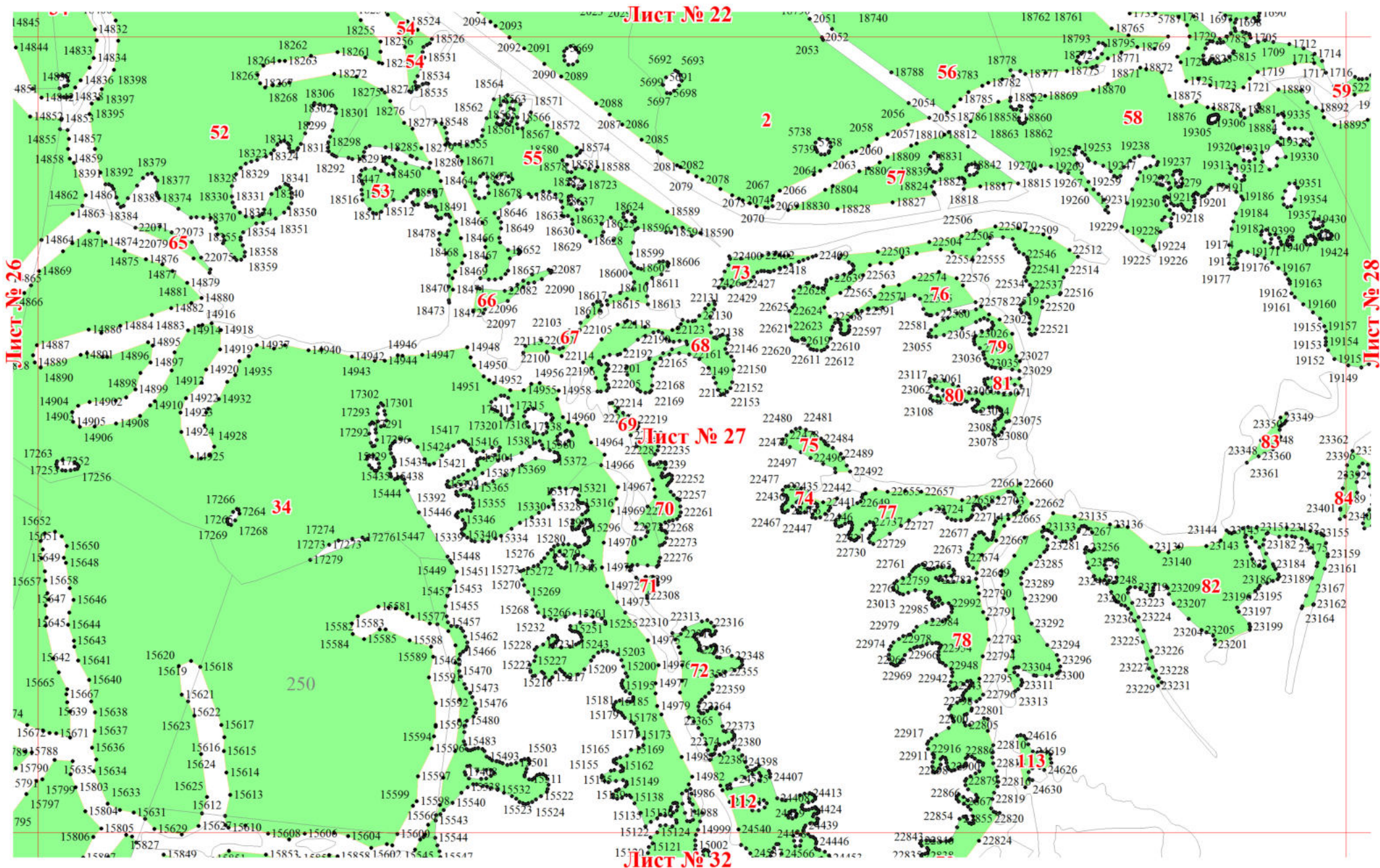


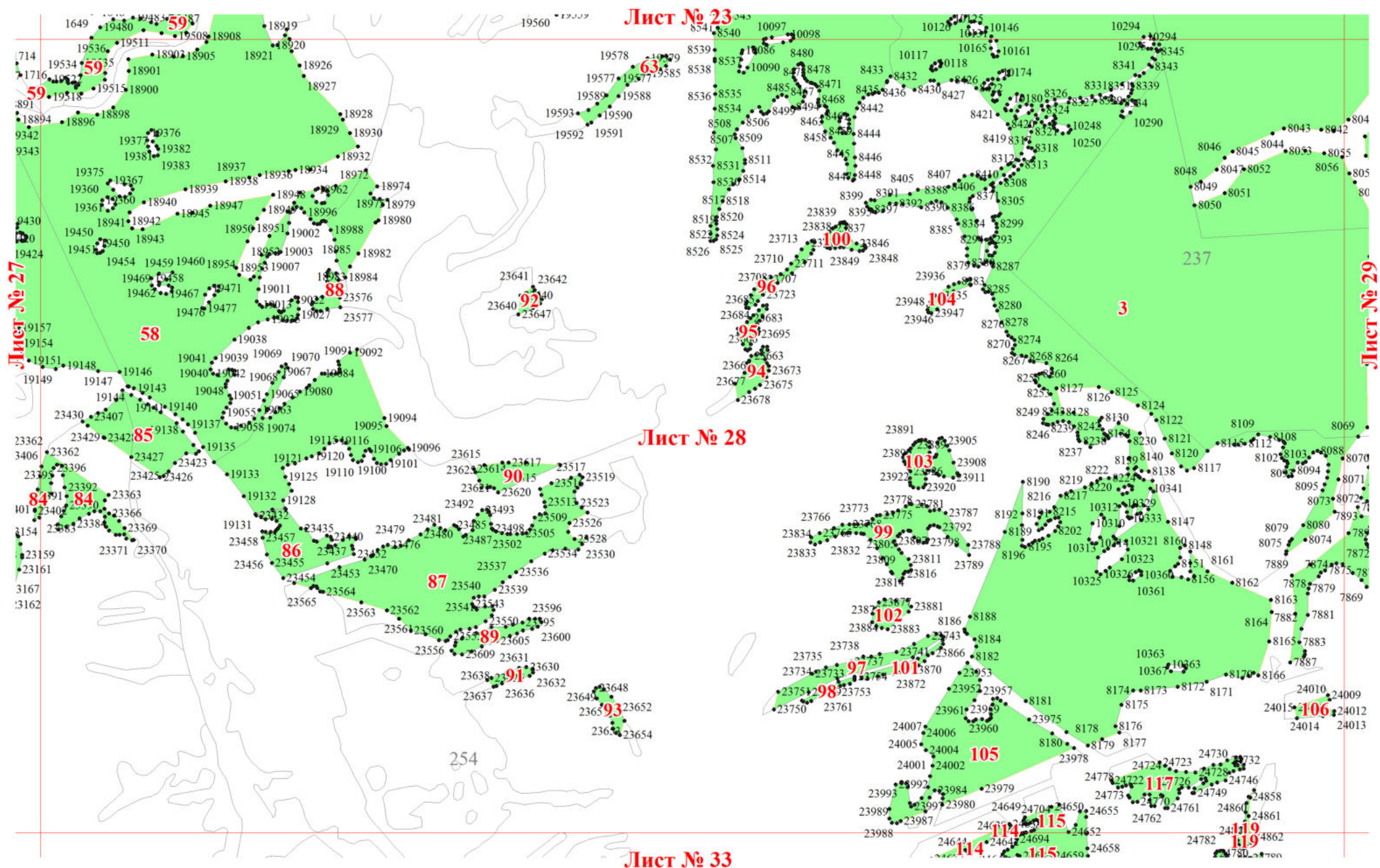


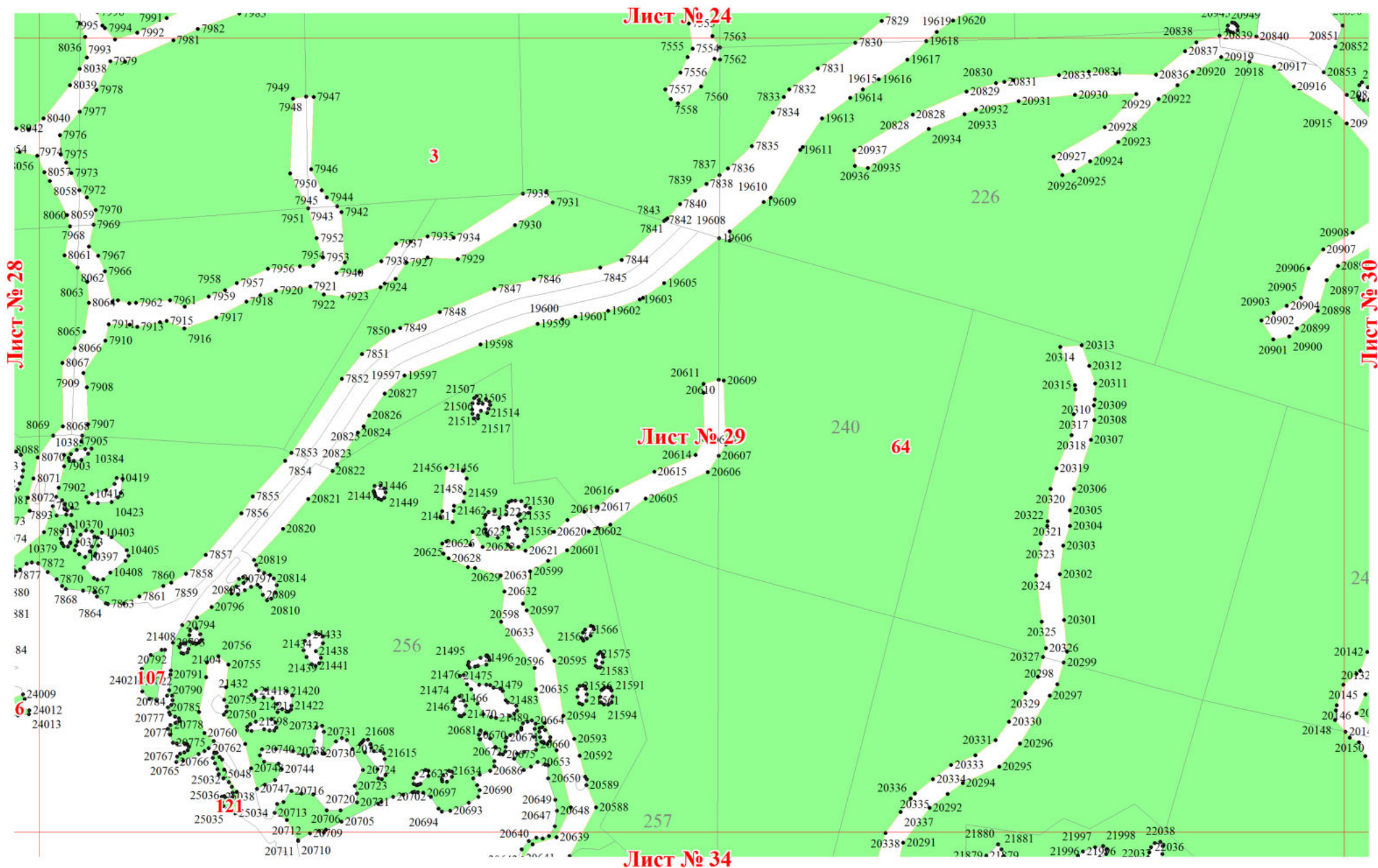


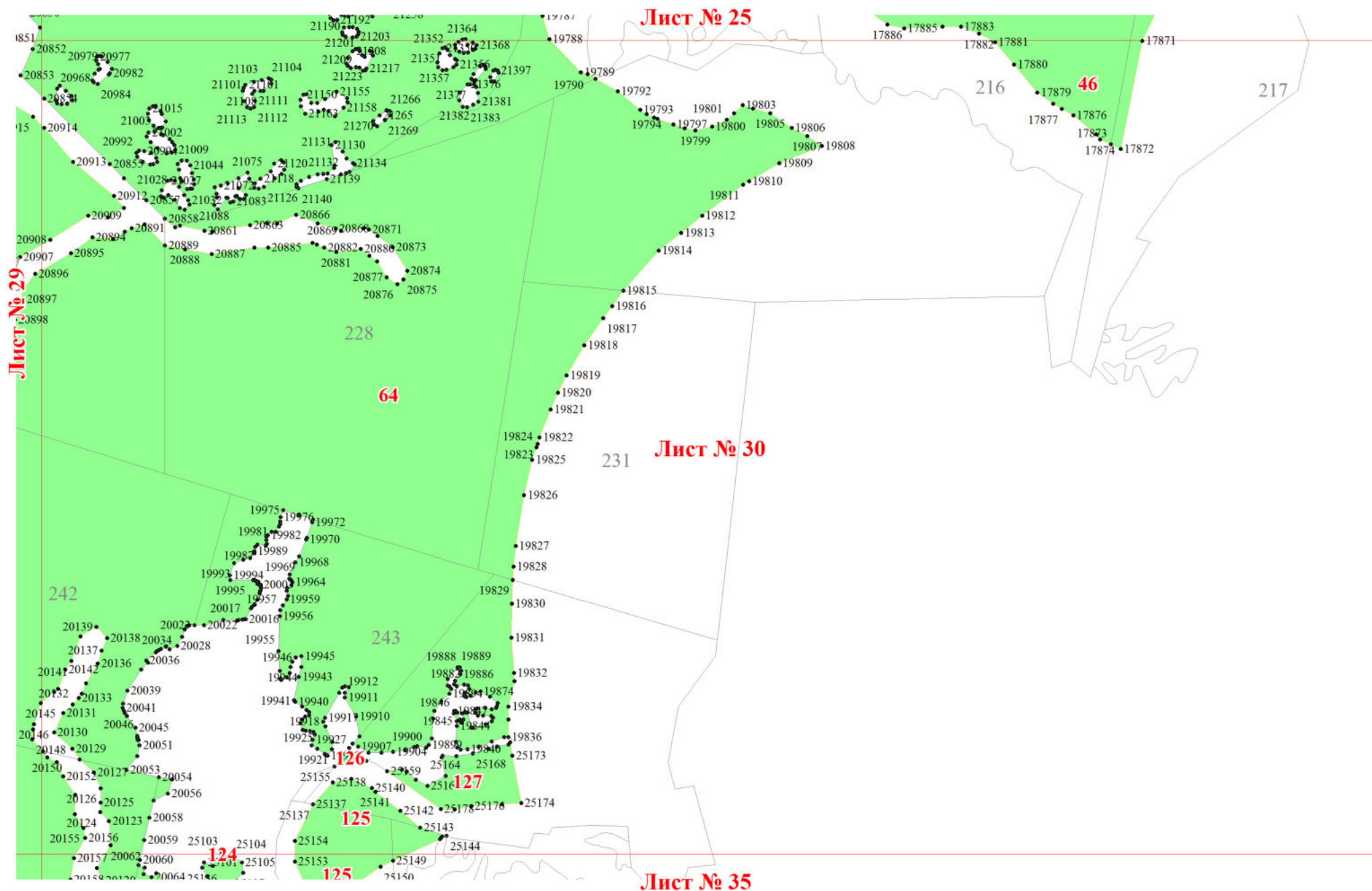


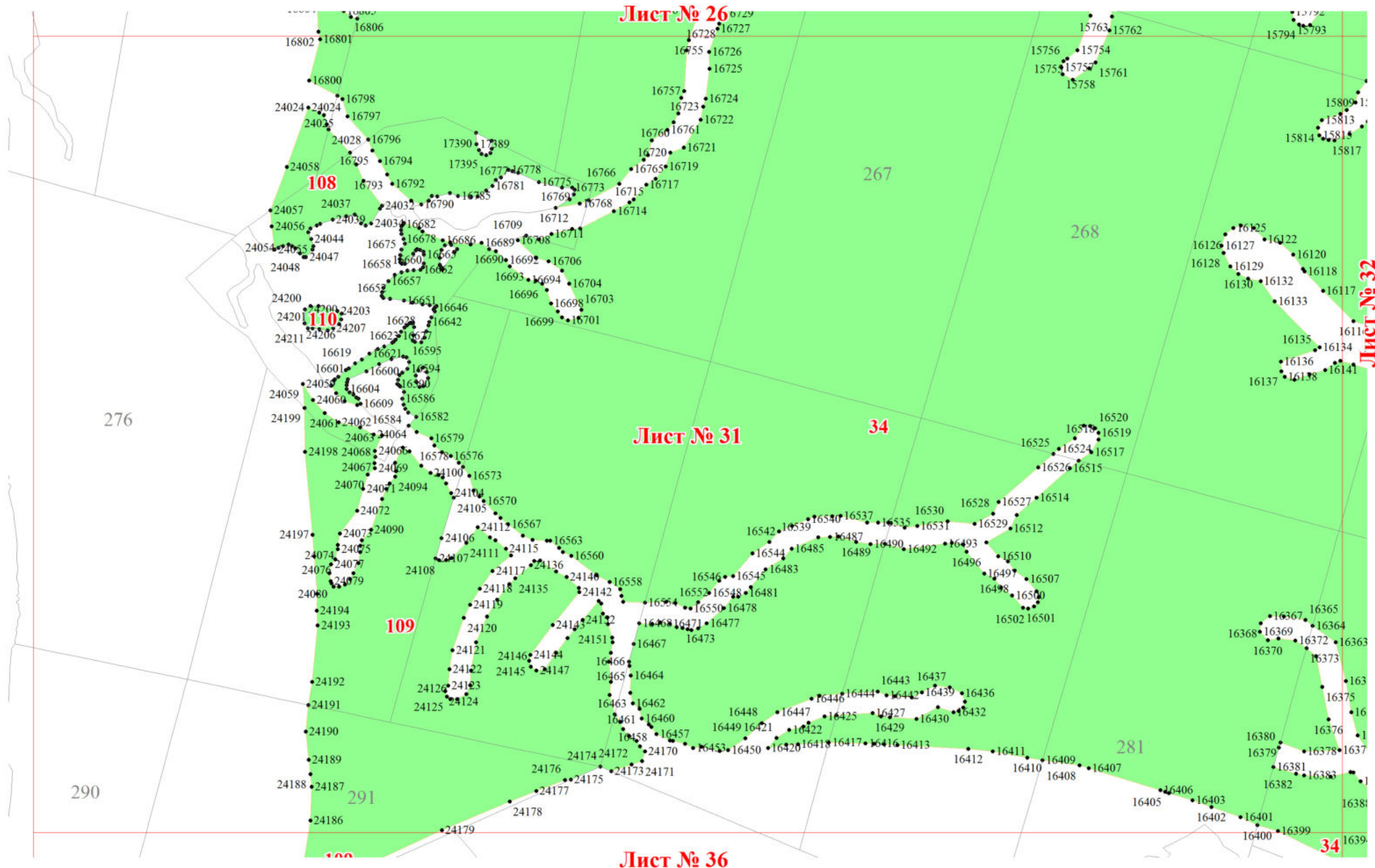


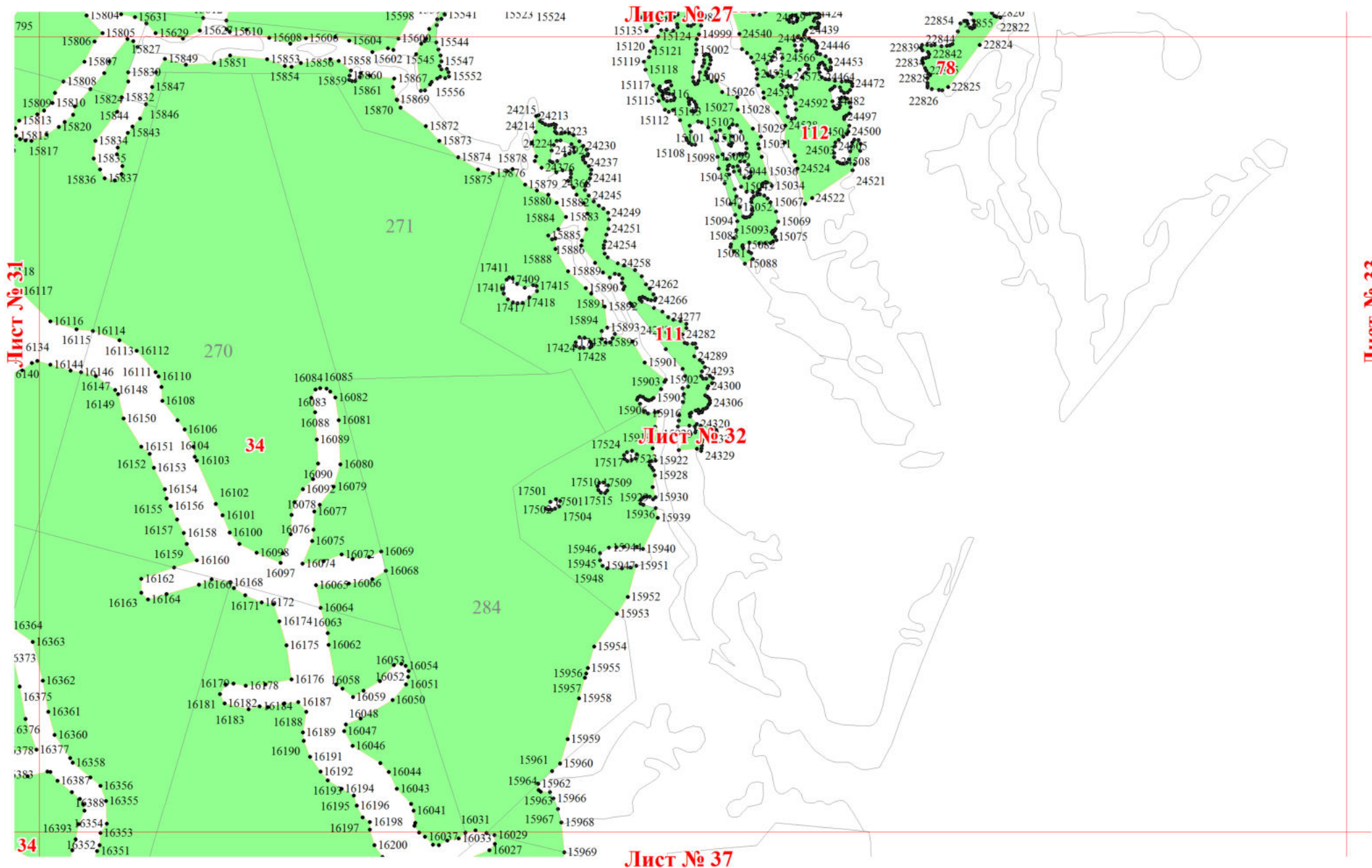












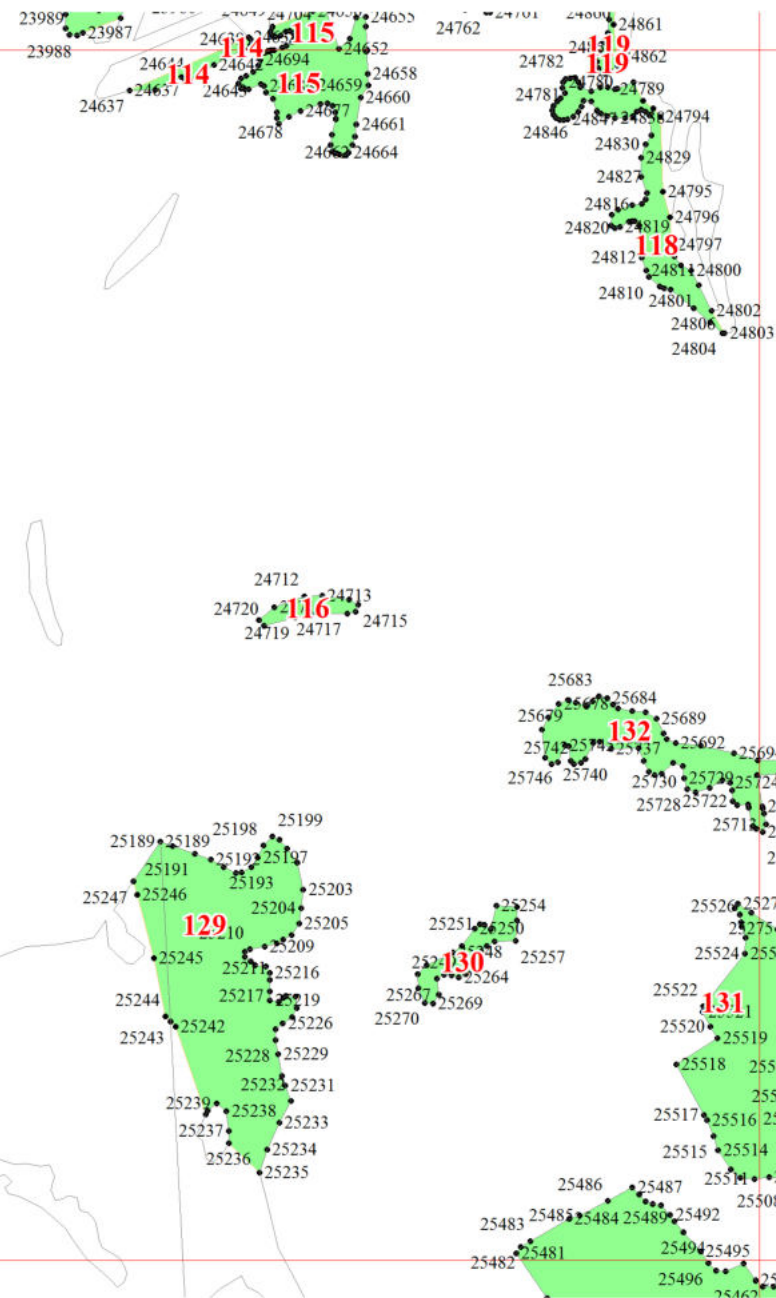
Лист № 28

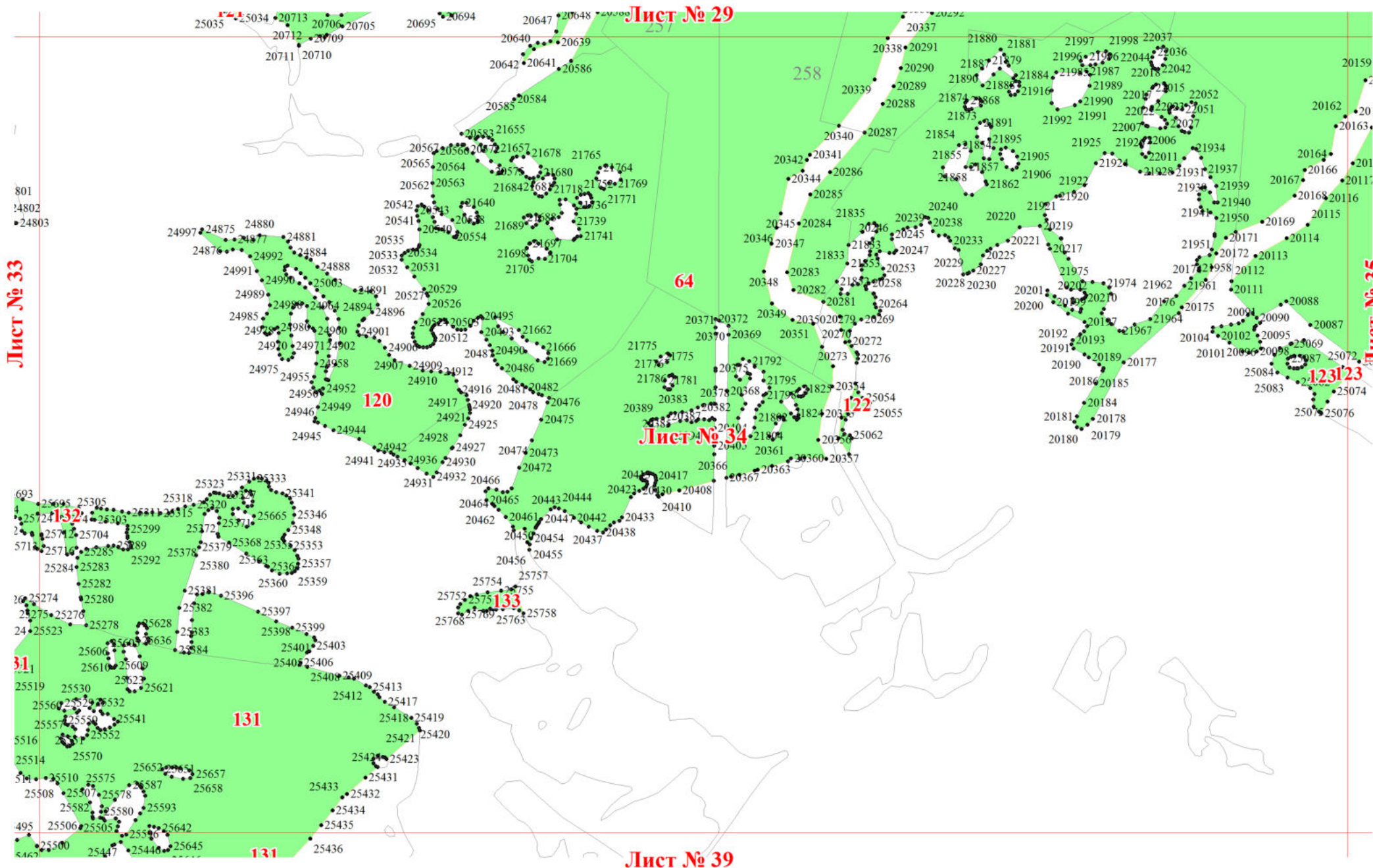
Лист № 32

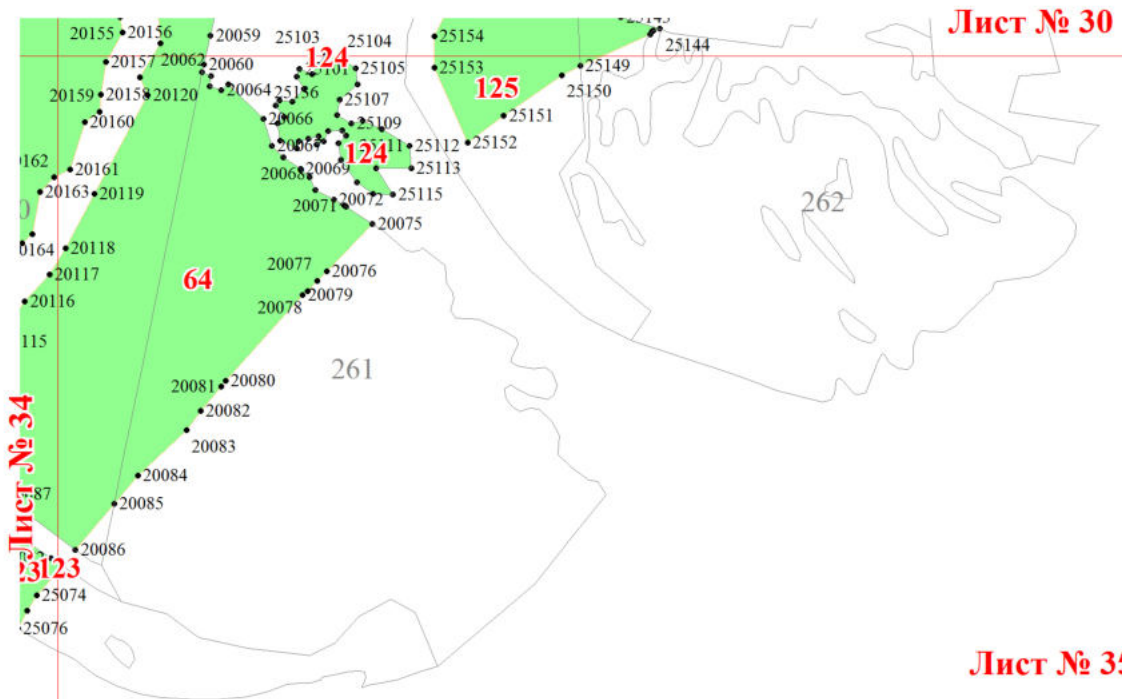
Лист № 34

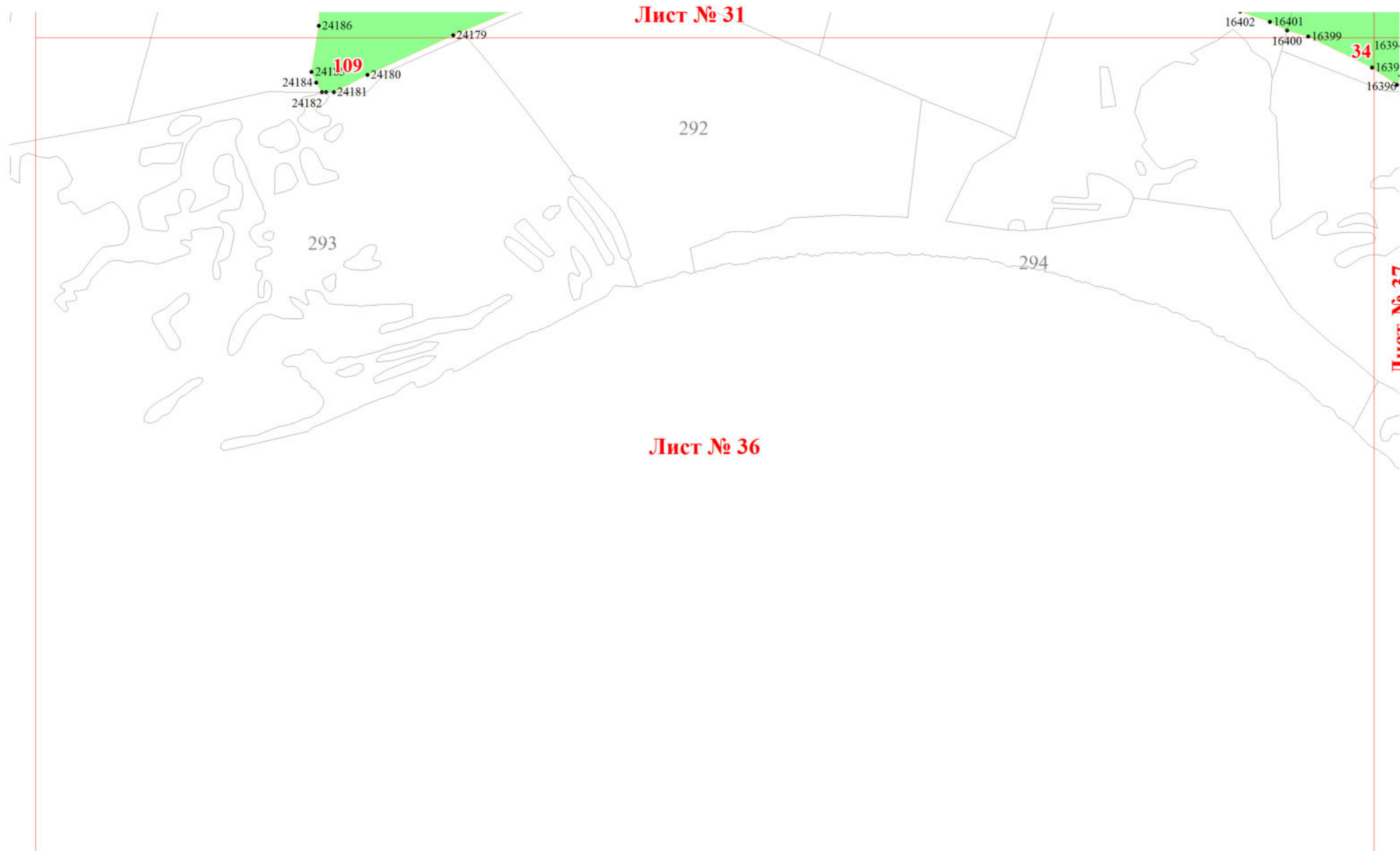
Лист № 33

Лист № 38







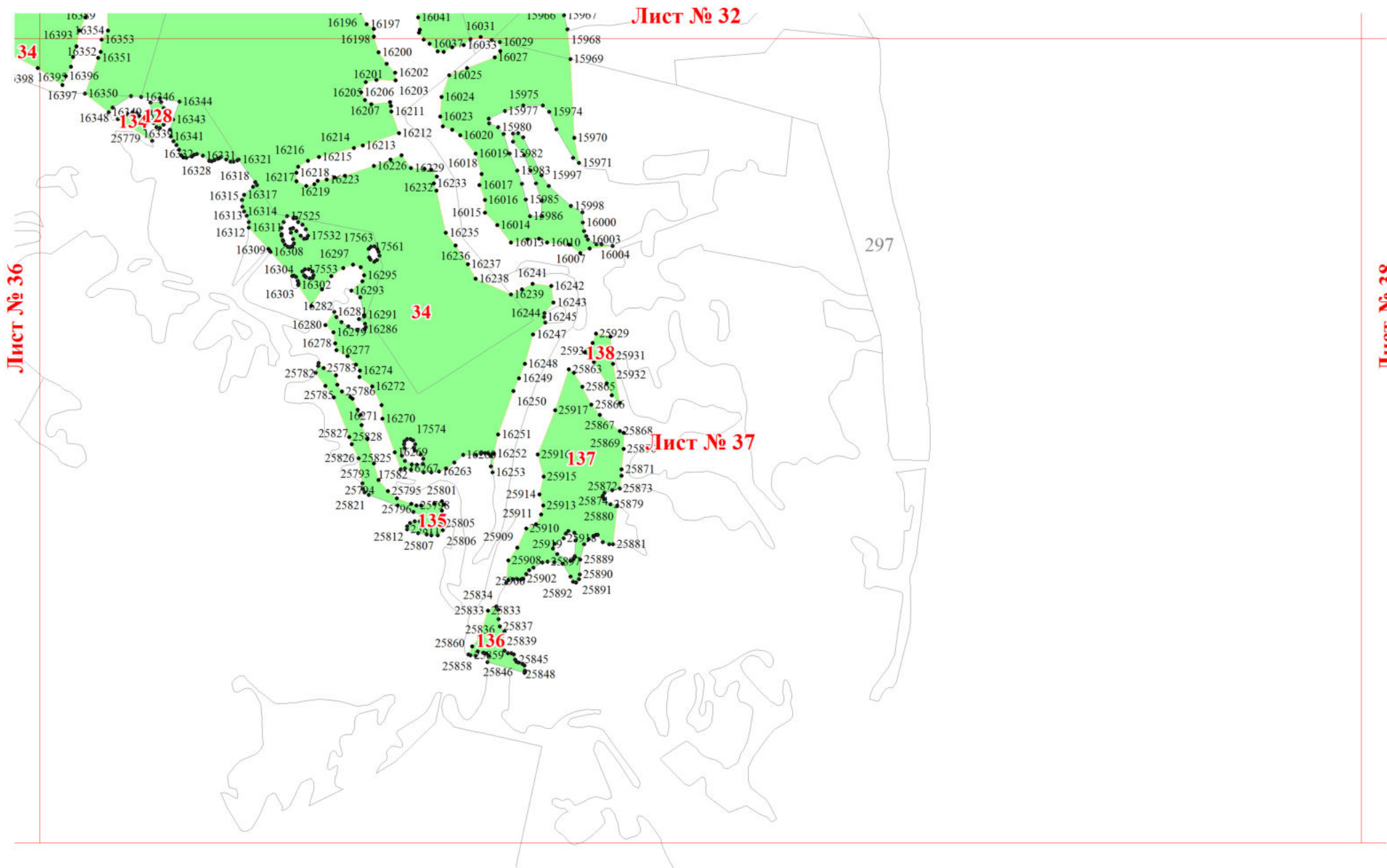


Лист № 31

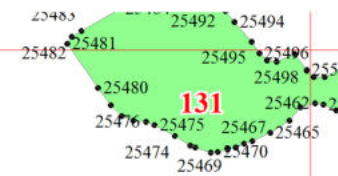
34

Лист № 37

Лист № 36



Лист № 33



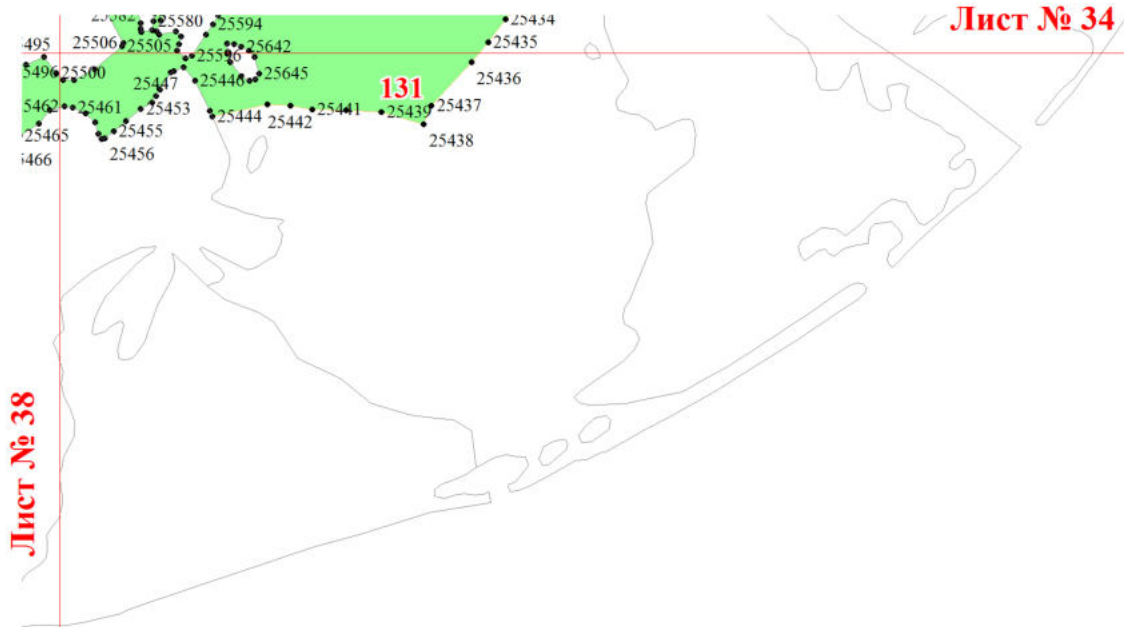
287

288

Лист № 38

Лист № 39

Лист № 37



Лист № 39