Графическое описание местоположения границ земель, на которых располагаются особо защитные участки лесов «участки лесов вокруг глухариных токов», на территории Лесного участкового лесничества Кезского лесничества Удмуртской Республики

Приложение № 87 к приказу Рослесхоза от 27.02.2023 № 195

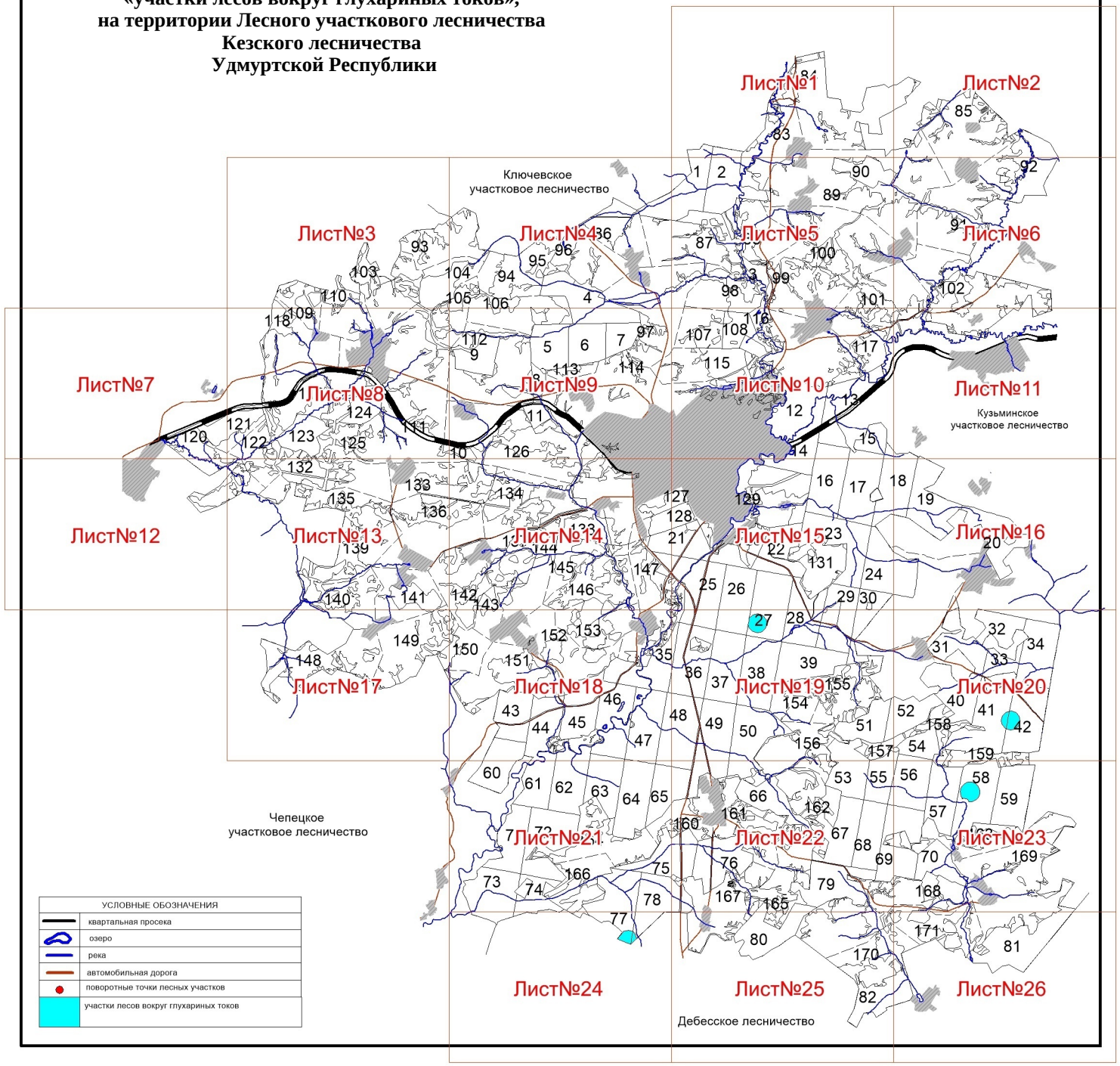

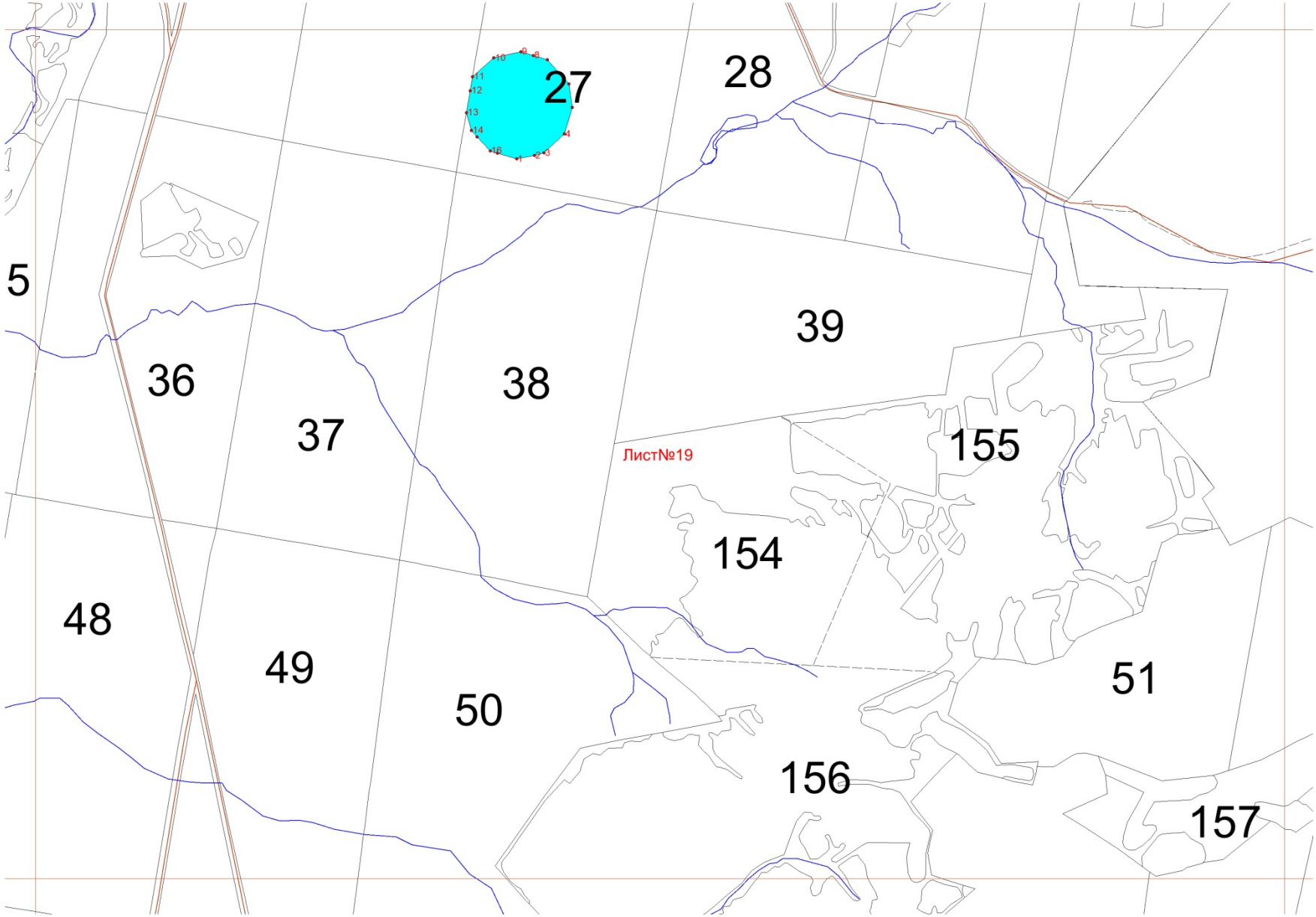
27
28
5
36
37
38
39
155
Лист№19
154
48
49
50
51
156
157

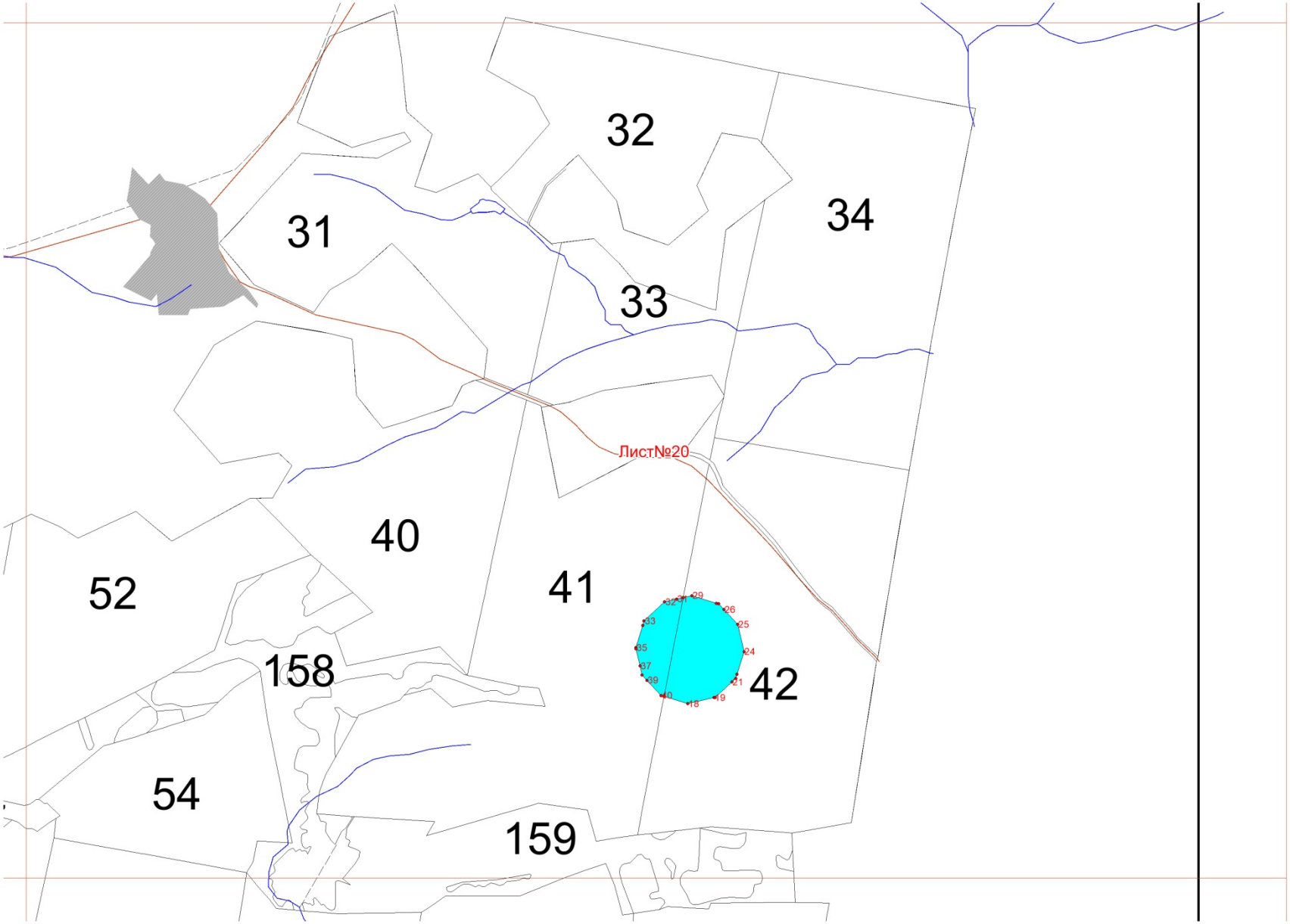
32
31
34
33
Лист№20
40
52
41
158
42
54
159

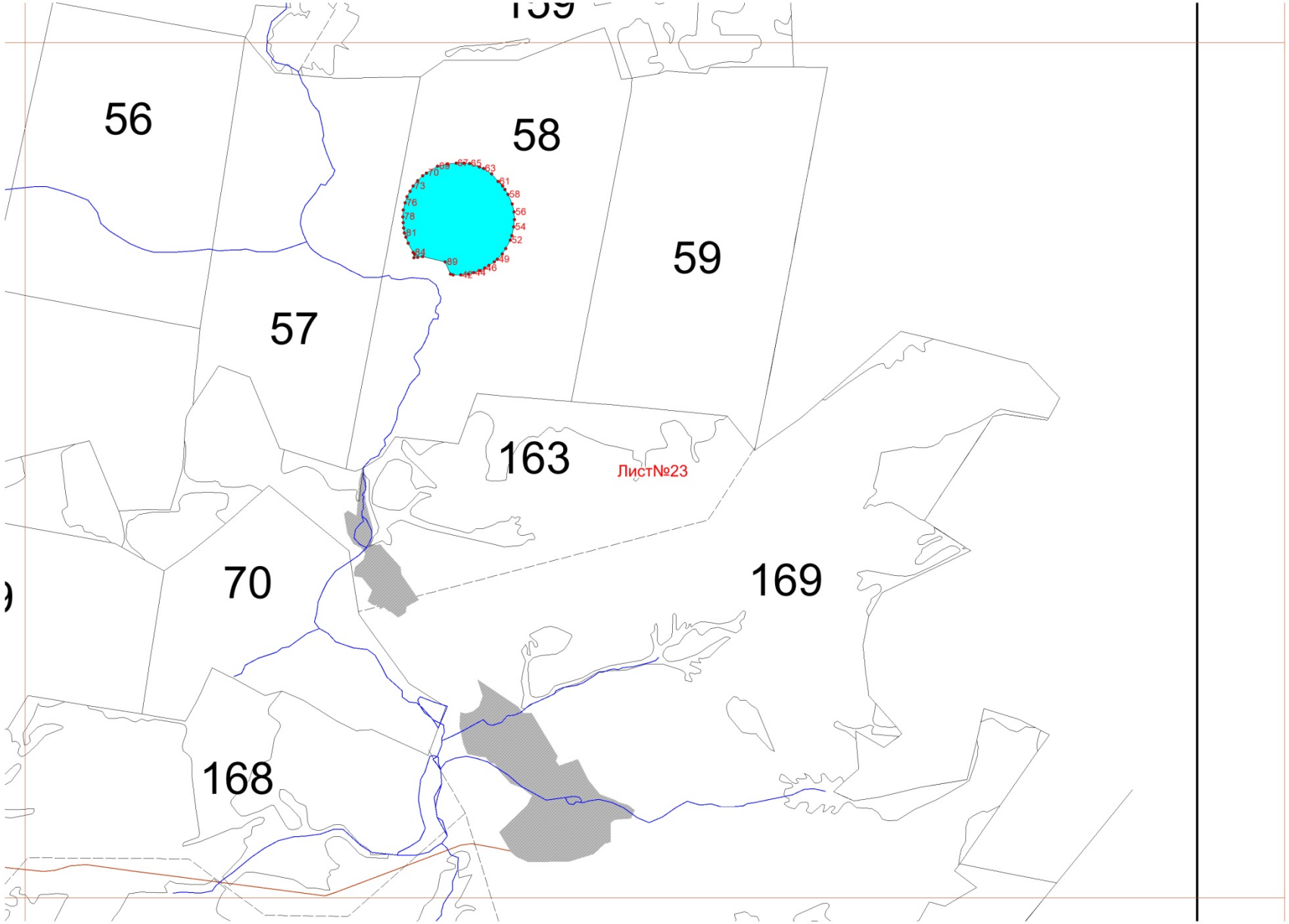
56
58
59
57
163
Лист№23
70
169
168

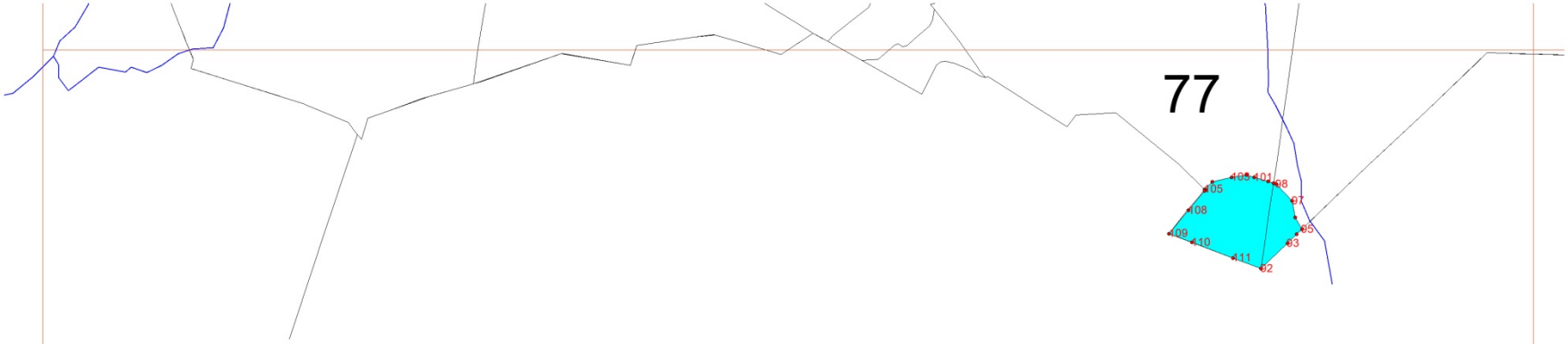

Лист№24