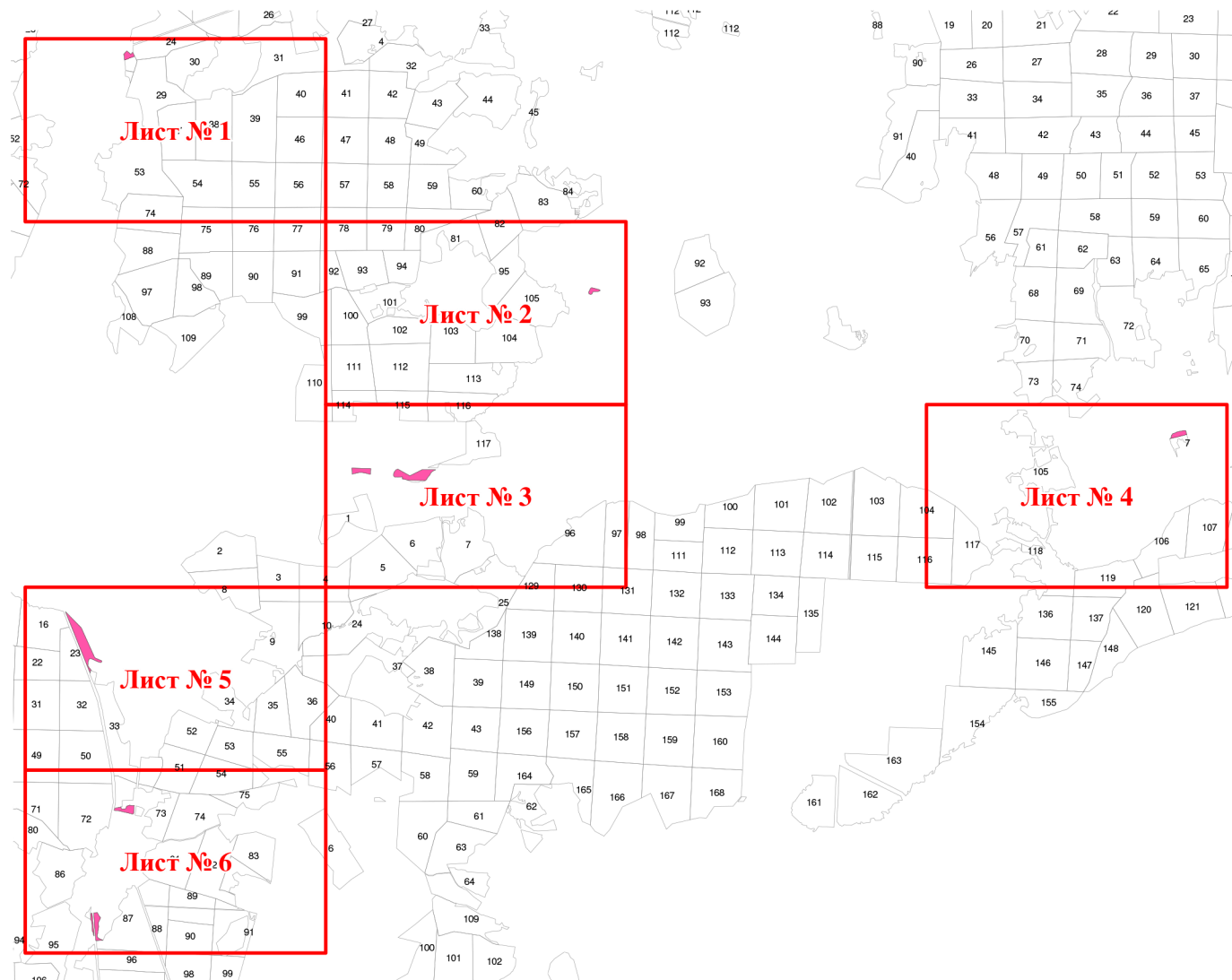


**Графическое описание местоположения границ земель, на которых
располагаются леса, выполняющие функции защиты природных и иных
объектов (леса, расположенные в защитных полосах лесов), на территории
Талдомского сельского участкового лесничества Талдомского лесничества**

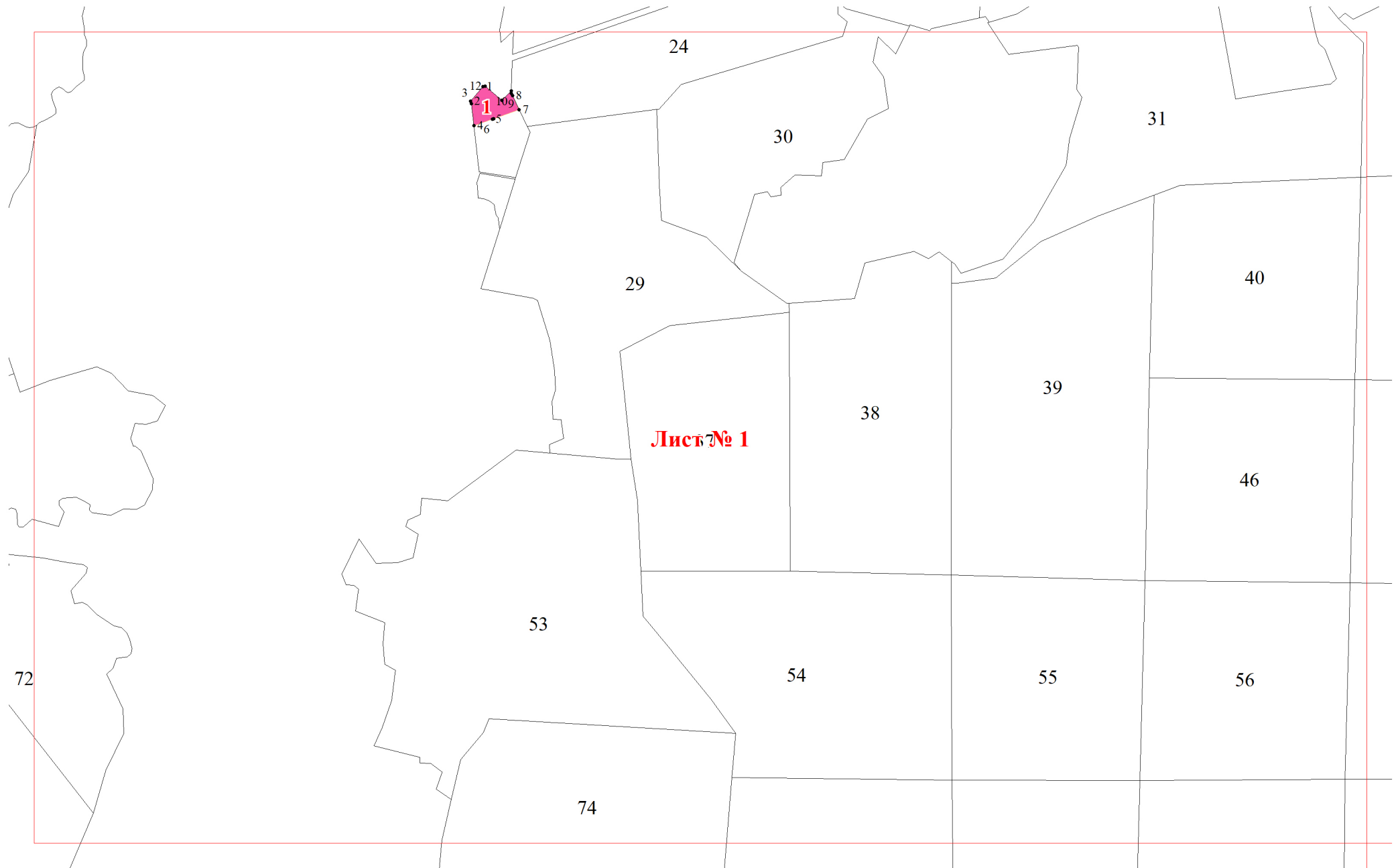
Московской области
Масштаб листов 1:25 000

Приложение № 10 к приказу Рослесхоза
от 27.02.2023 № 161



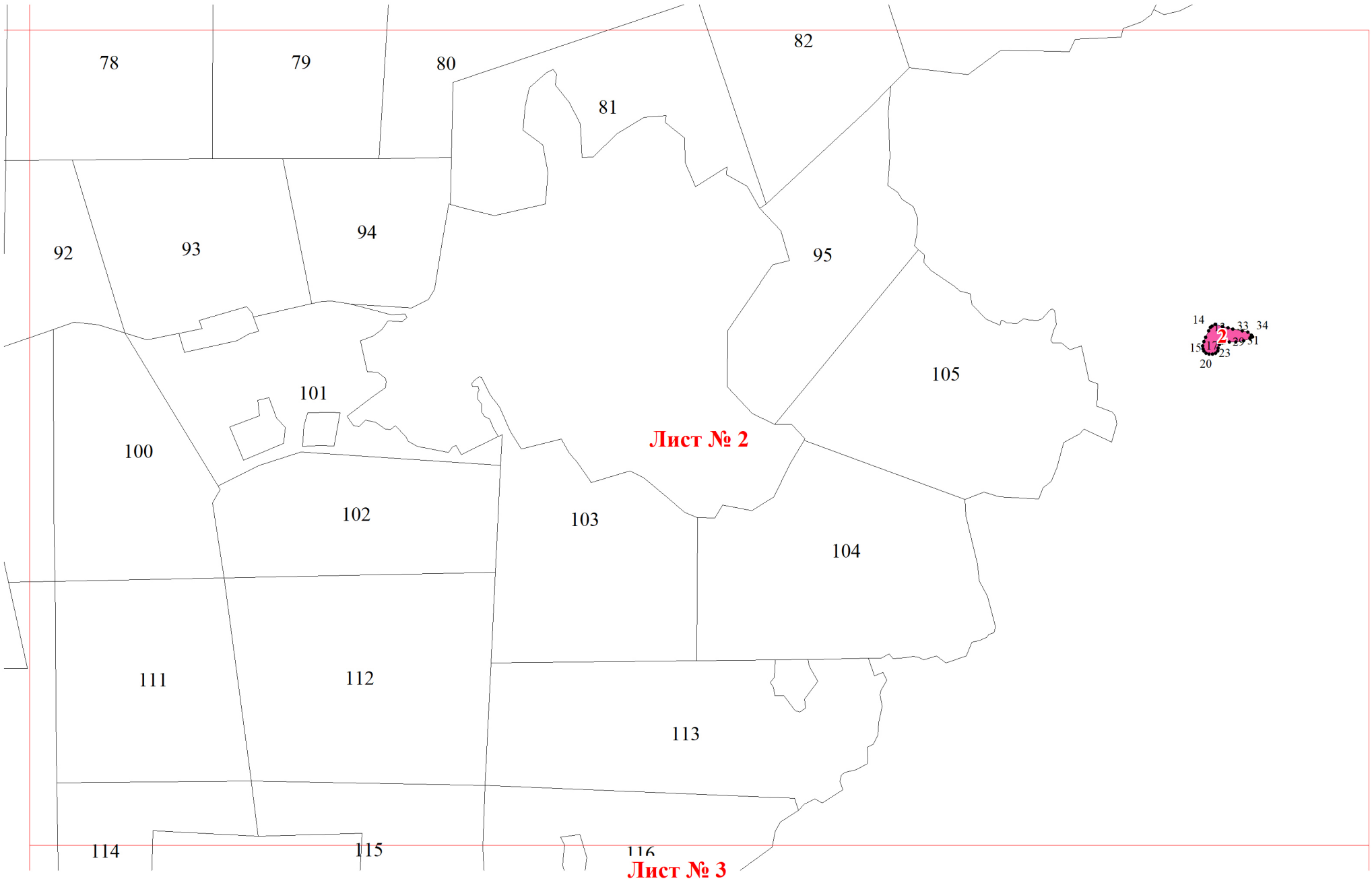
Используемые условные знаки и обозначения:

- 25 Границы и номера лесных кварталов
- 7 Номера участков
- 10 • Номера характерных точек границ объекта
- Лист № 1 Границы и номера листов
- Границы категорий защитных лесов



1
2
3
4
5
6
7
8
9
10
11
12

Лист № 1

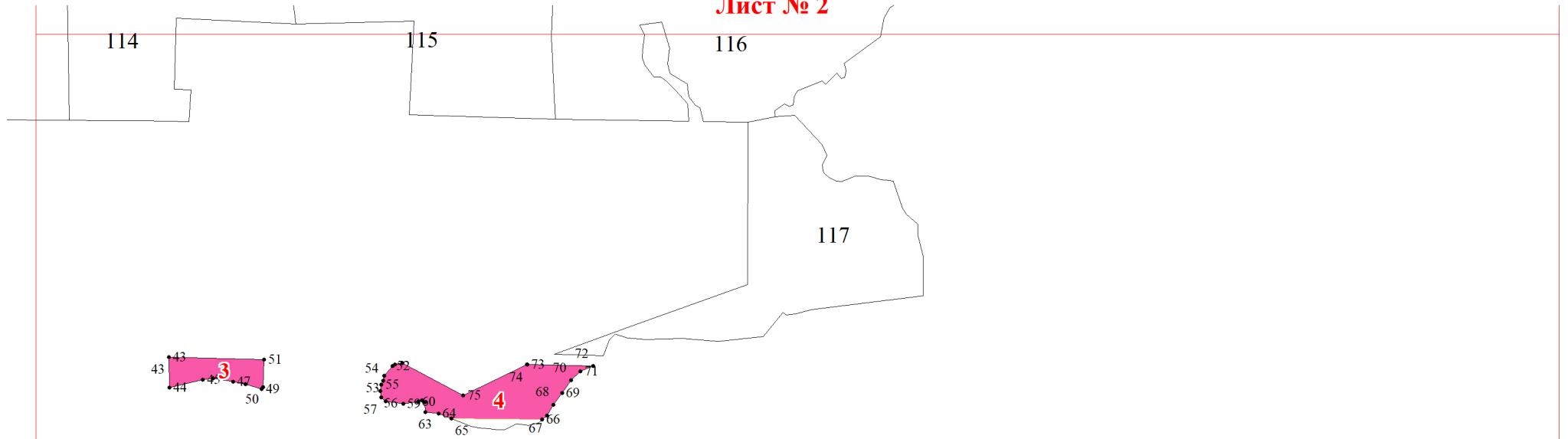


Лист № 2

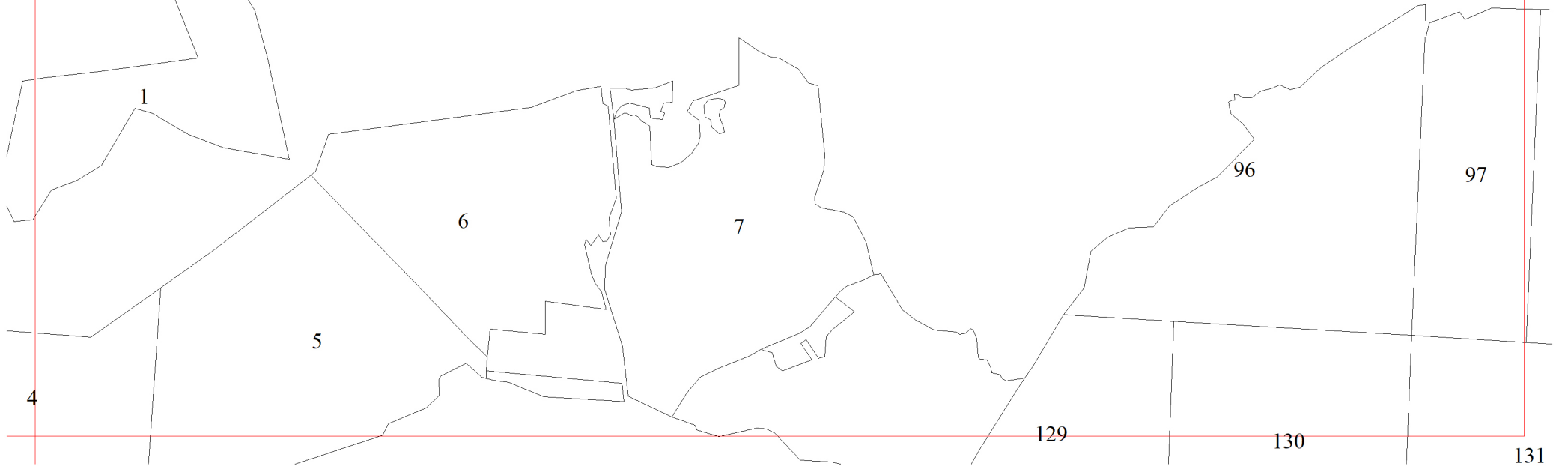
Лист № 3

14
15
16
17
20
23
29
31
33
34

Лист № 2



Лист № 3





Лист № 4

104

105

107

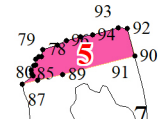
106

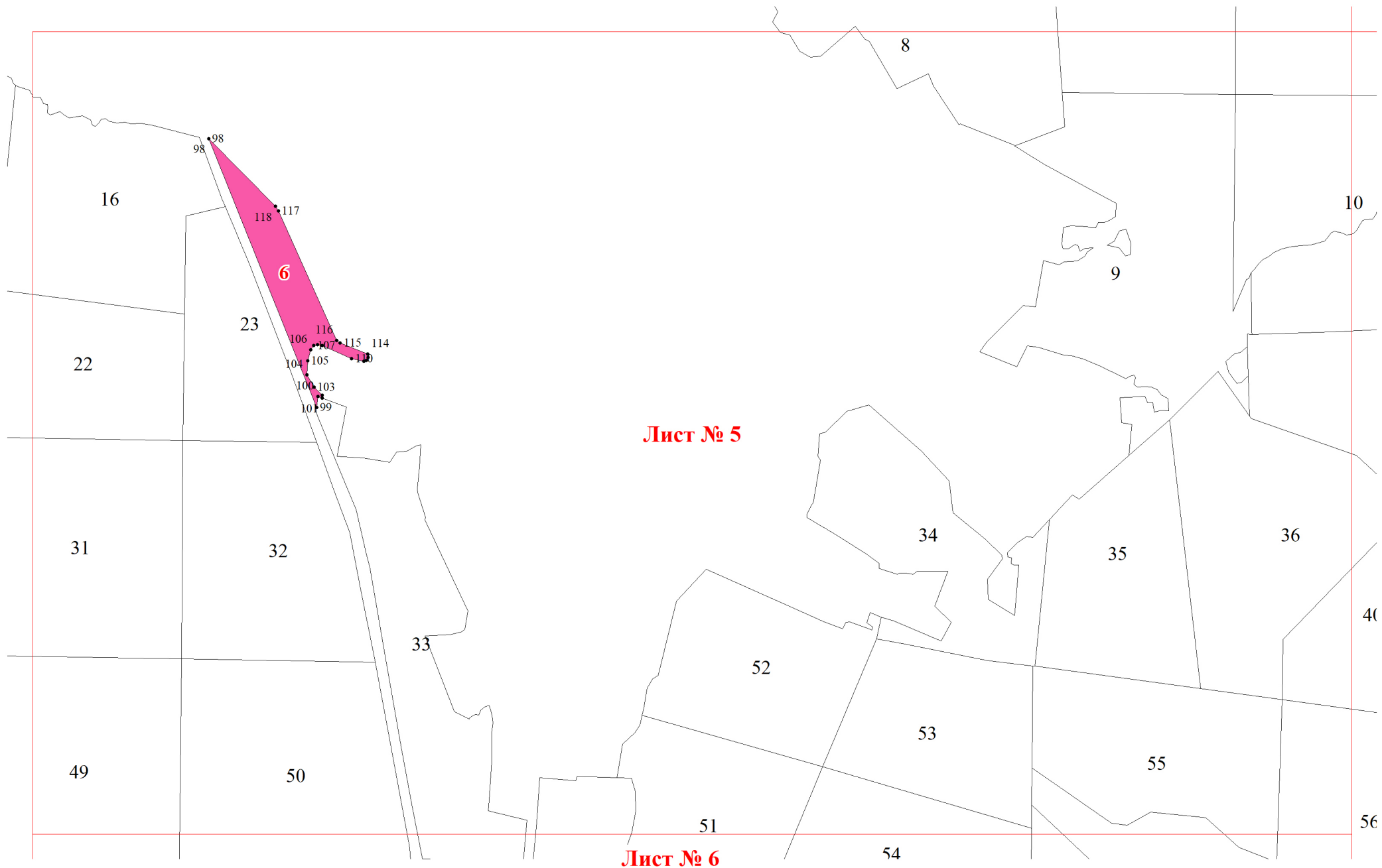
117

118

116

119

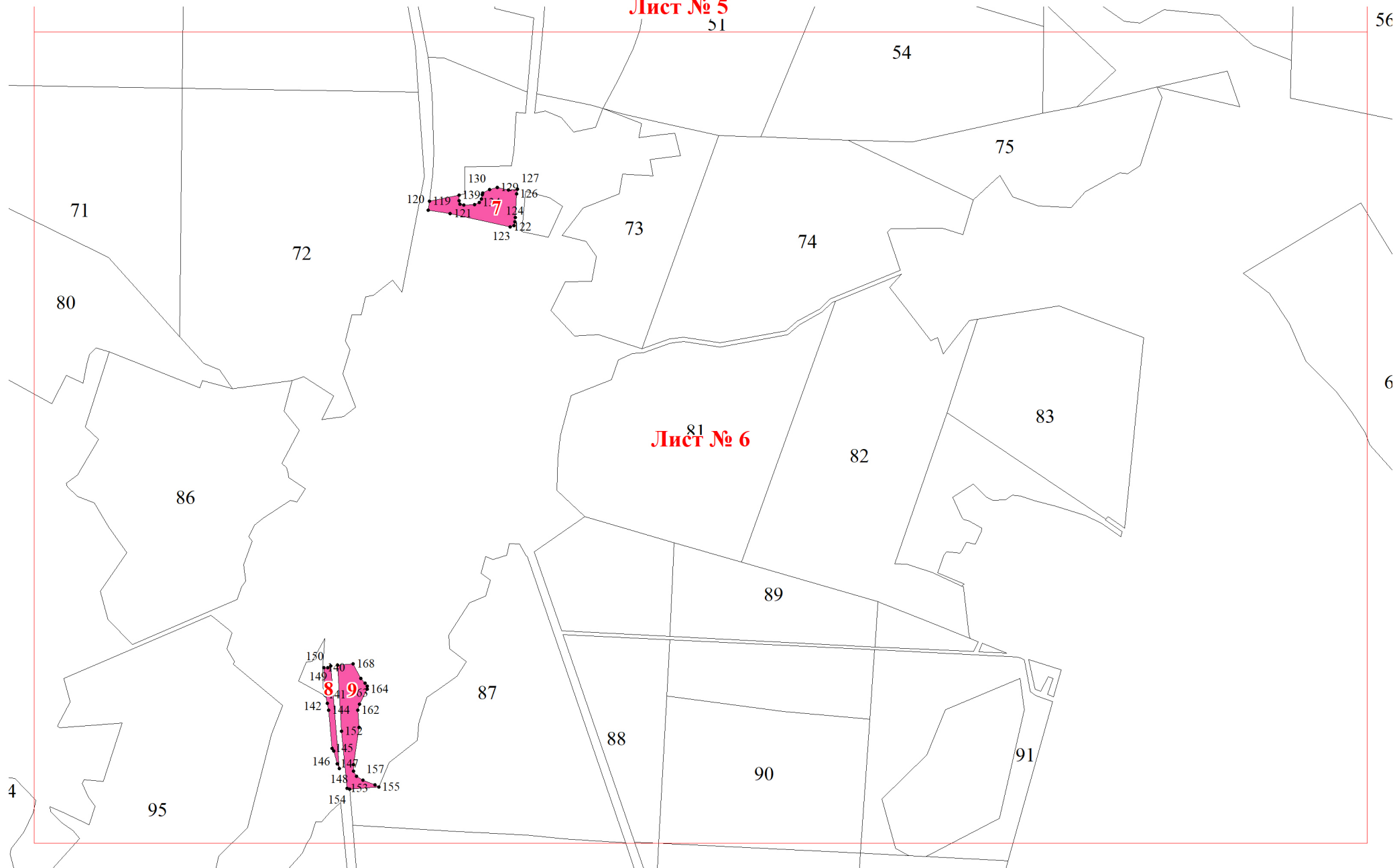




Лист № 5

51

56



Лист № 6

81

6

4

95