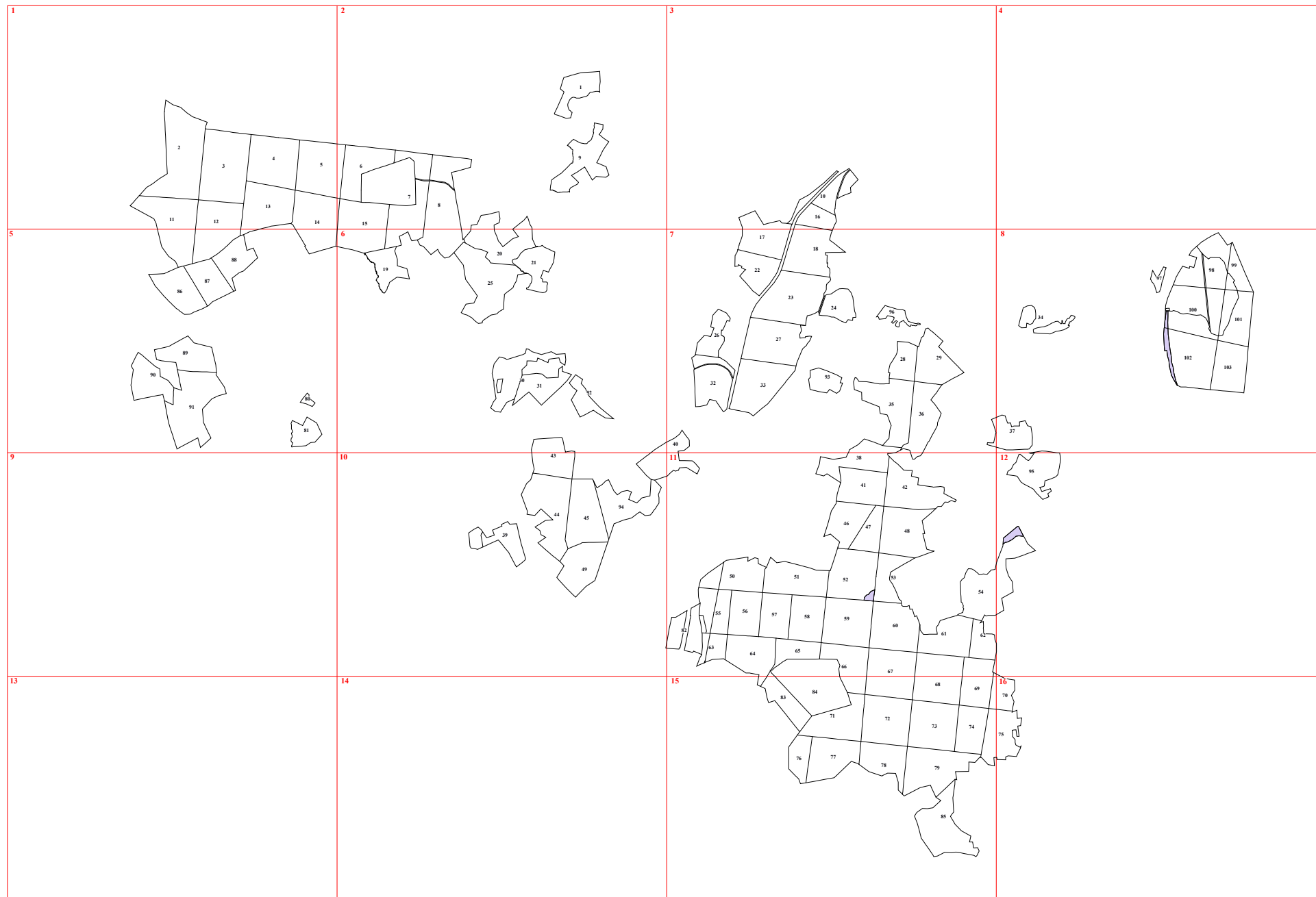
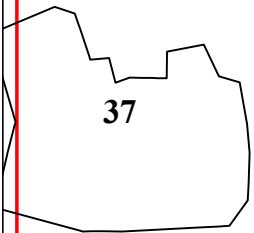
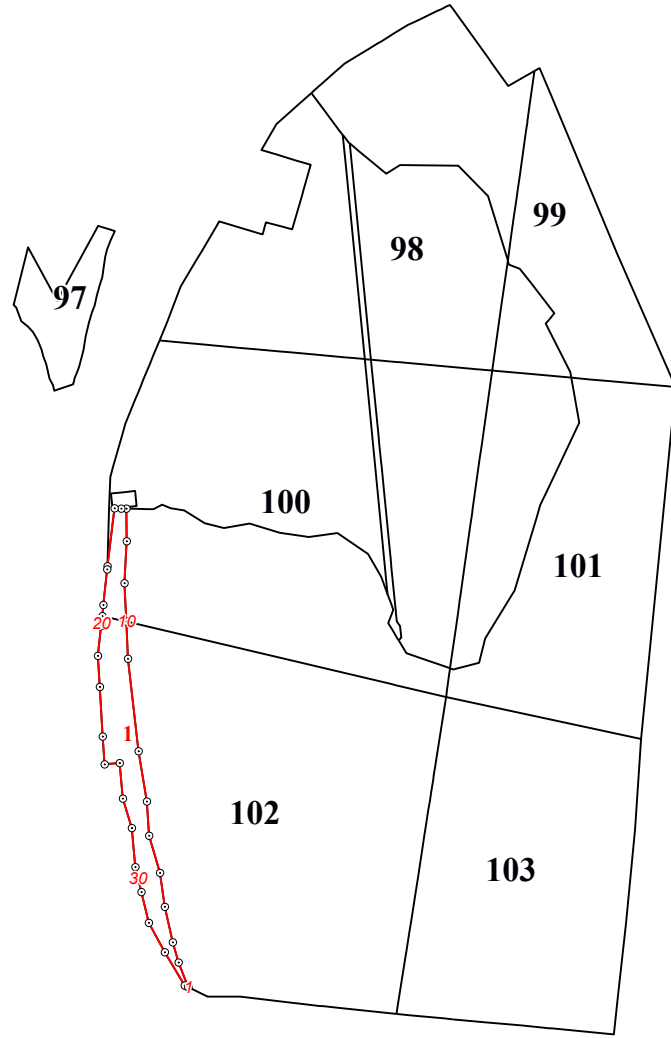
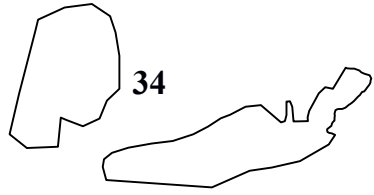


**Графическое описание местоположения границ земель, на которых  
располагаются леса, расположенные в водоохранных зонах, на территории  
Карасевского участкового лесничества Ступинского лесничества  
Московской области**

Приложение № 6 к приказу Рослесхоза  
от 28.02.2023 № 265





11

38

41

42

46

47

48

50

51

52

53

54

3  
20  
20

55

56

57

58

59

60

61

62

82

63

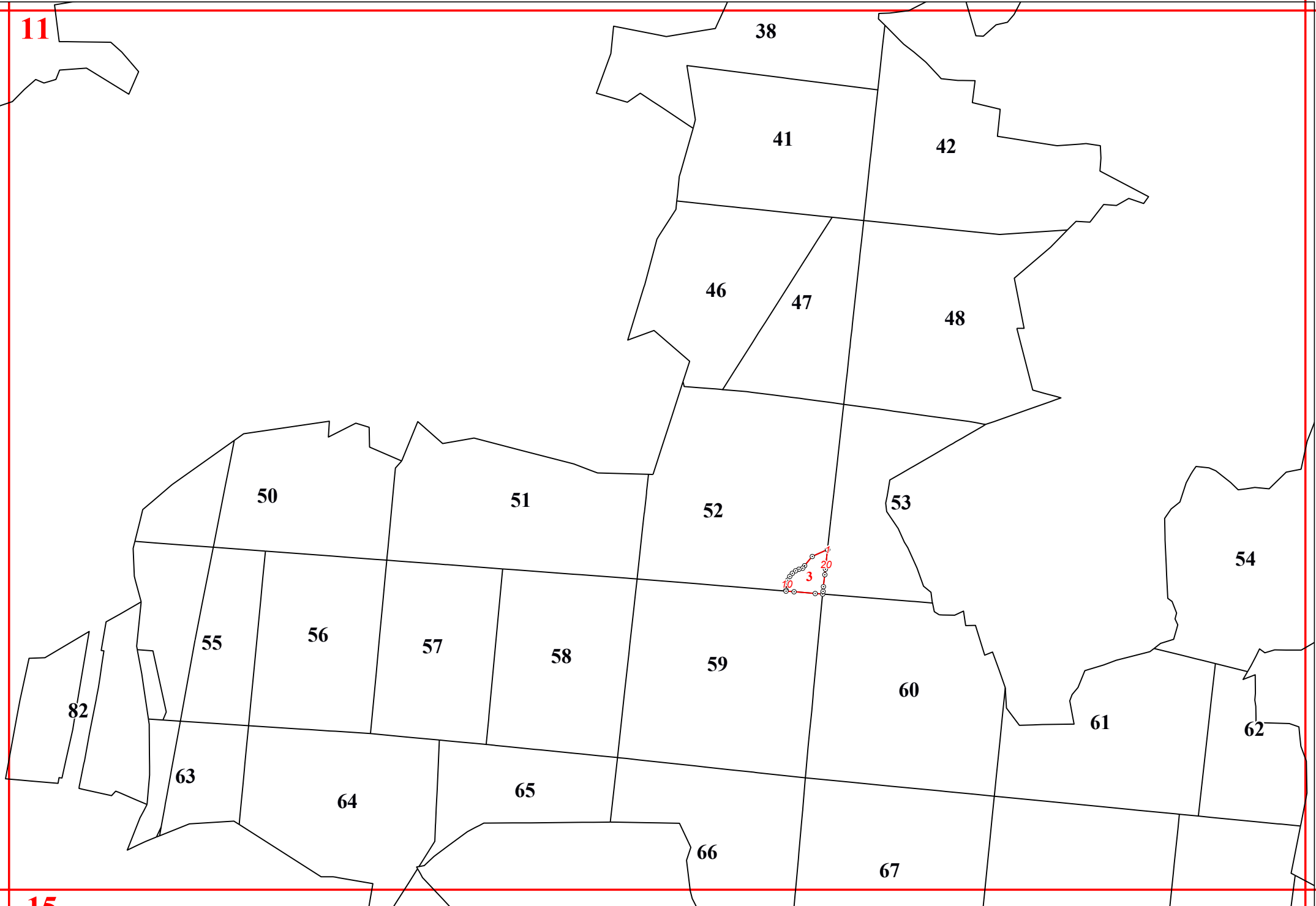
64

65

66

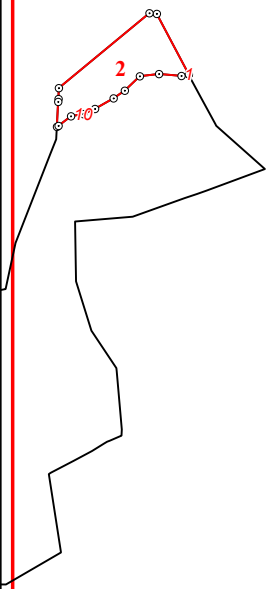
67

15



12

95



16