**Графическое описание местоположения границ земель, на которых располагаются особо защитные участки лесов «участки лесов вокруг глухариных токов», на территории Ключевского участкового лесничества Кезского лесничества Удмуртской Республики**

Приложение № 63 к приказу Рослесхоза от 27.02.2023 № 195

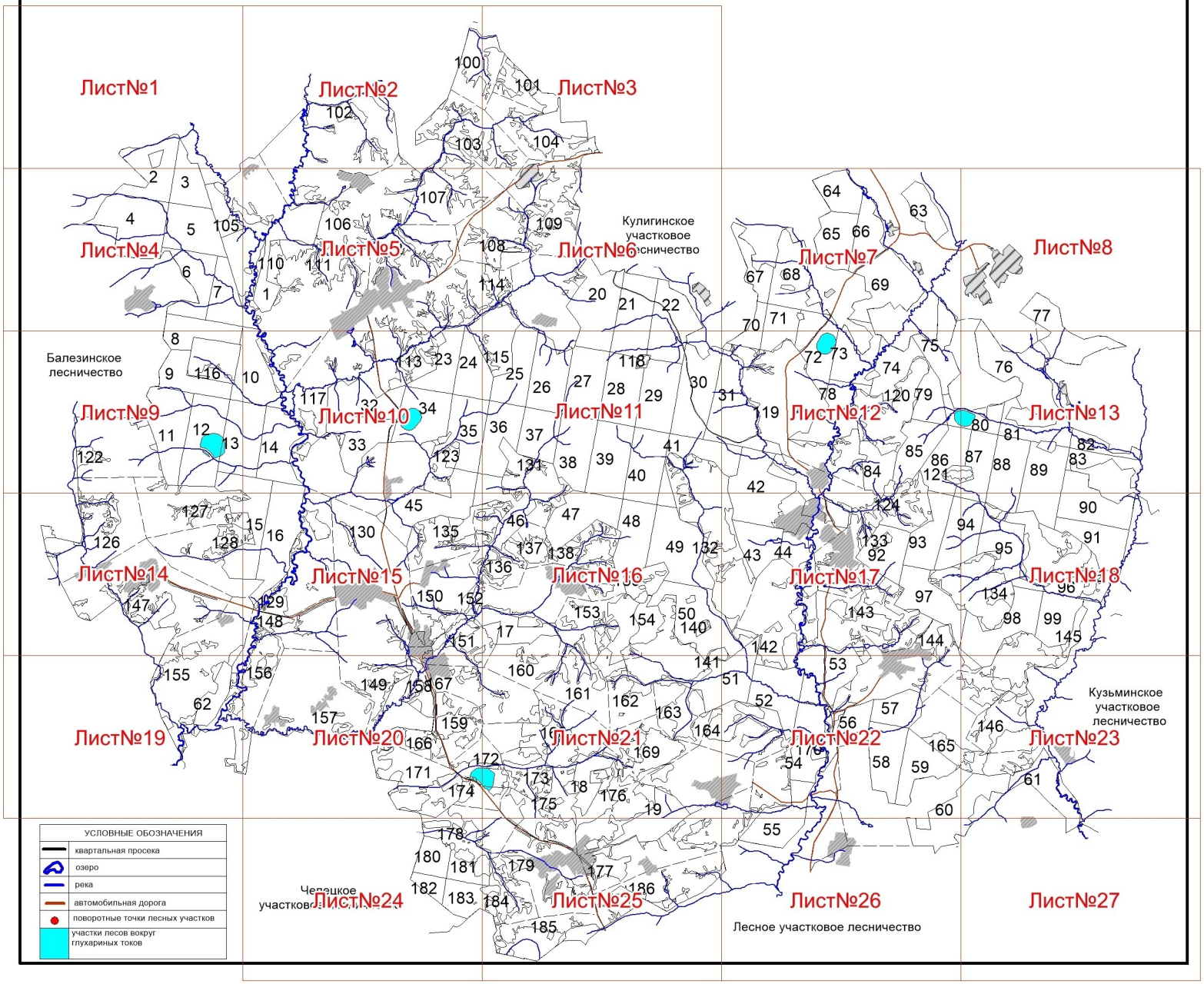

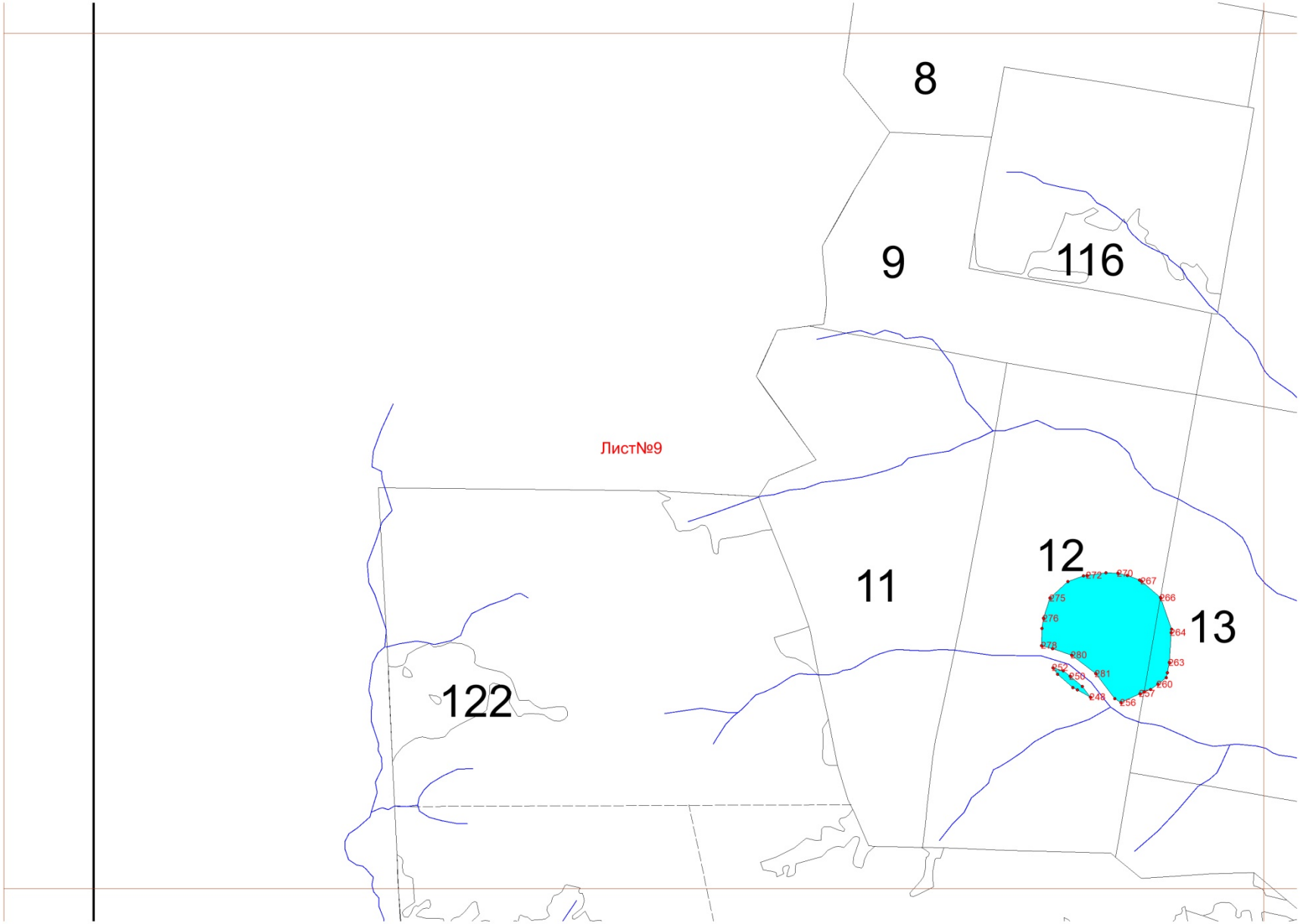
8
9
116
Лист№9
11
12
13
122
72
70
67
66
75
76
64
78
80
63
52
58
61
60
48
56
57

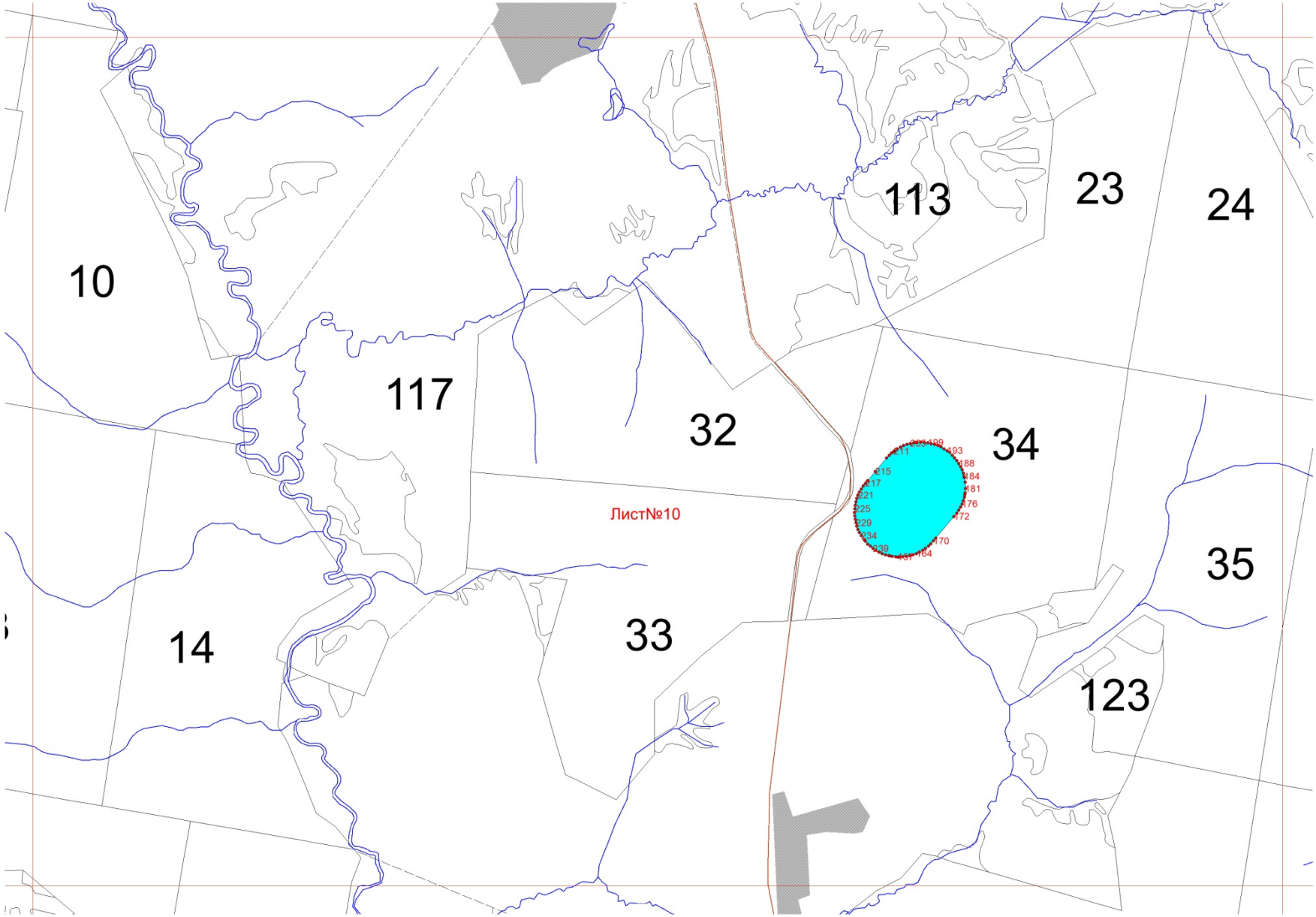
10
117
32
113
23
24
34
35
14
33
123
Лист№10

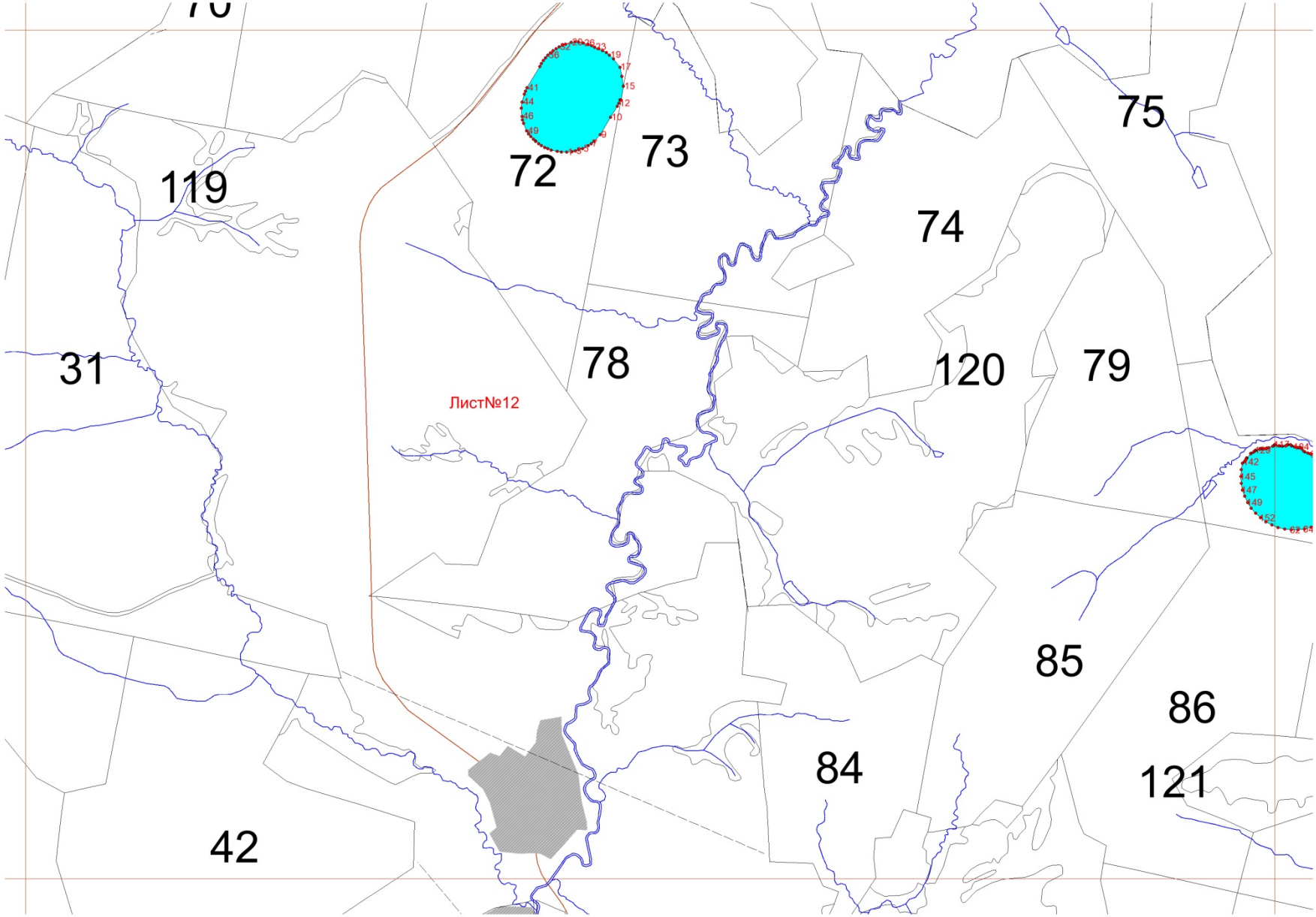
70
119
72
73
75
74
31
78
120
79
Лист№12
85
86
84
121
42

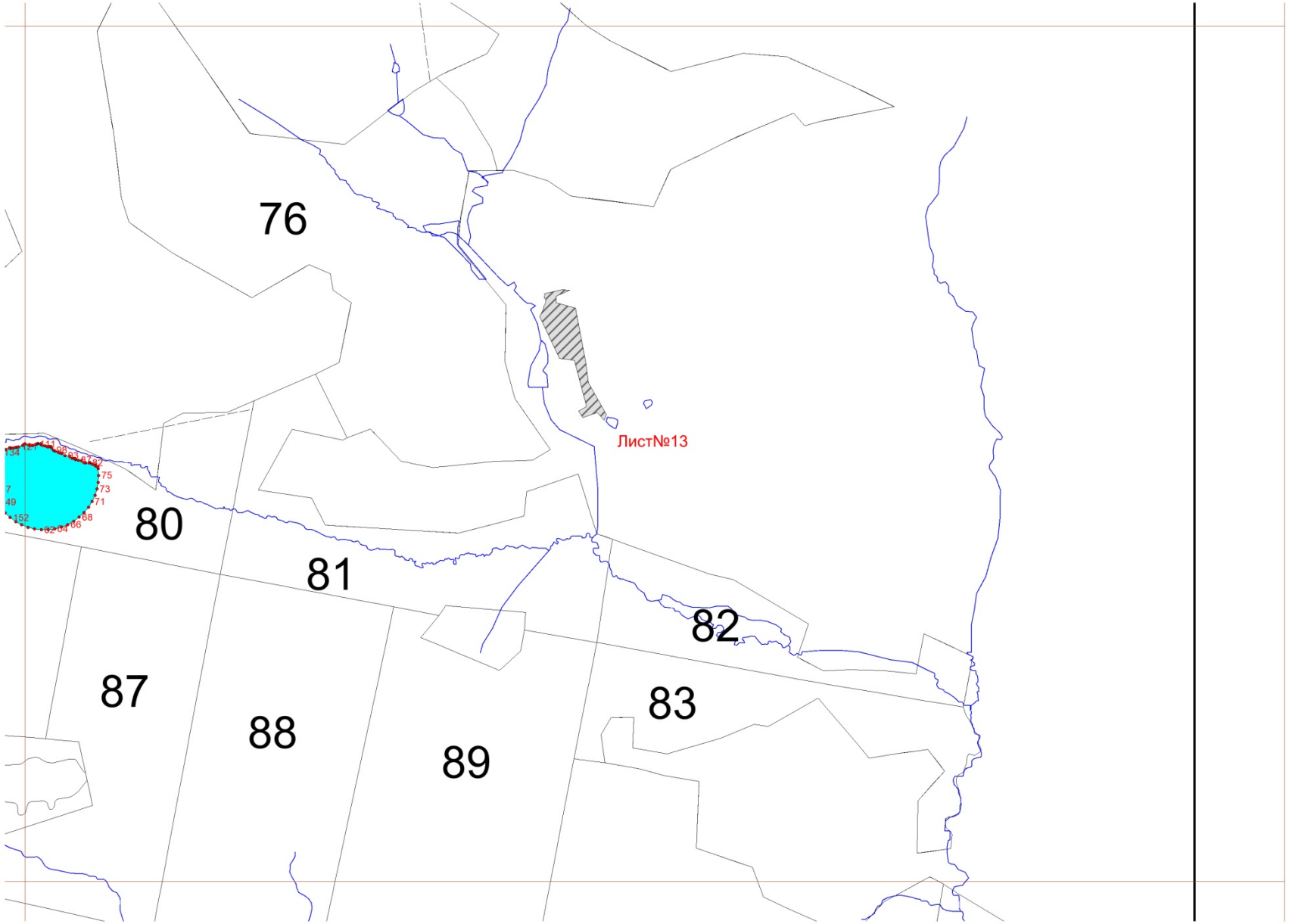
76
Лист№13
80
81
82
87
88
89
83

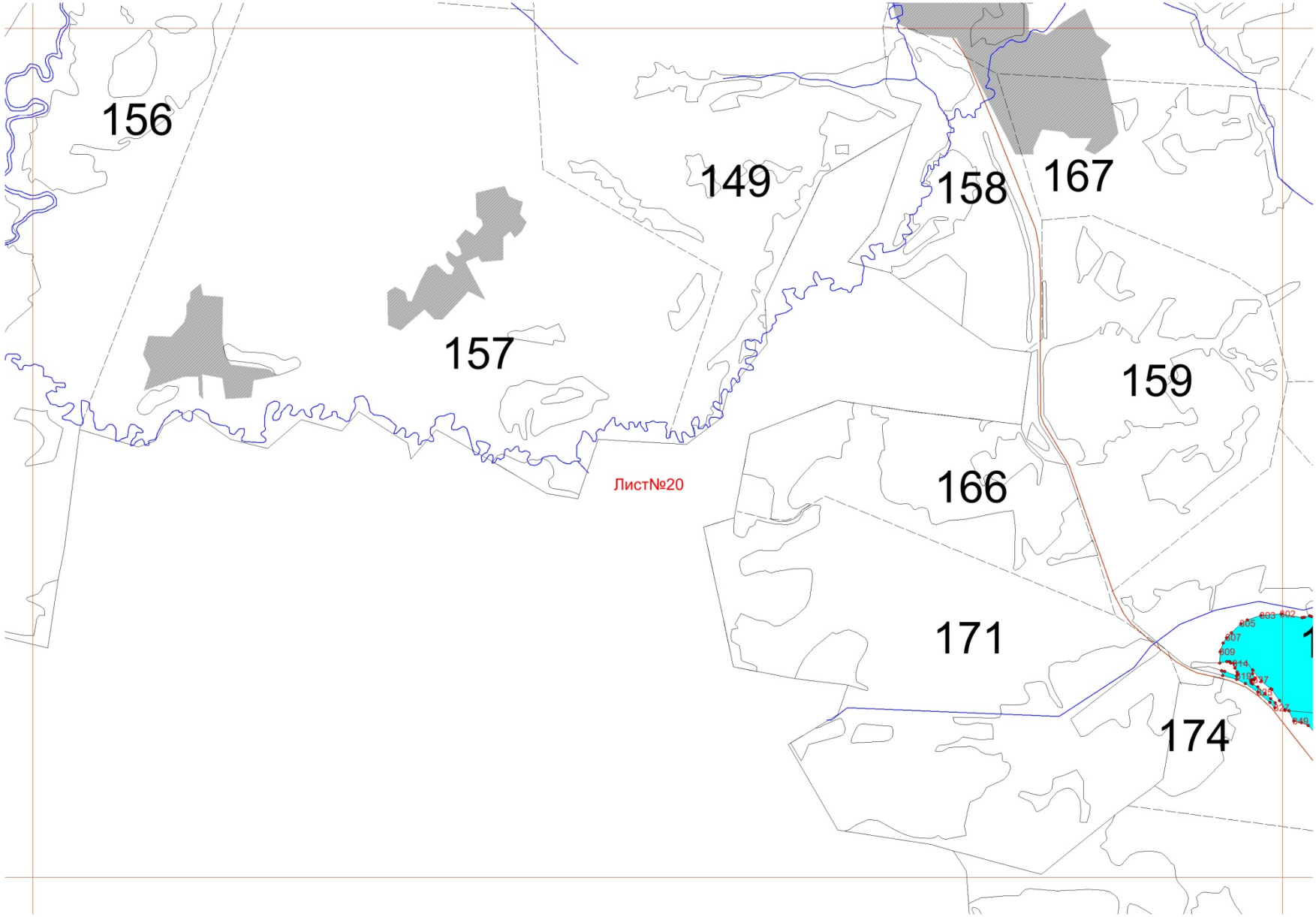
156
149
158
167
157
159
Лист№20
166
171
174

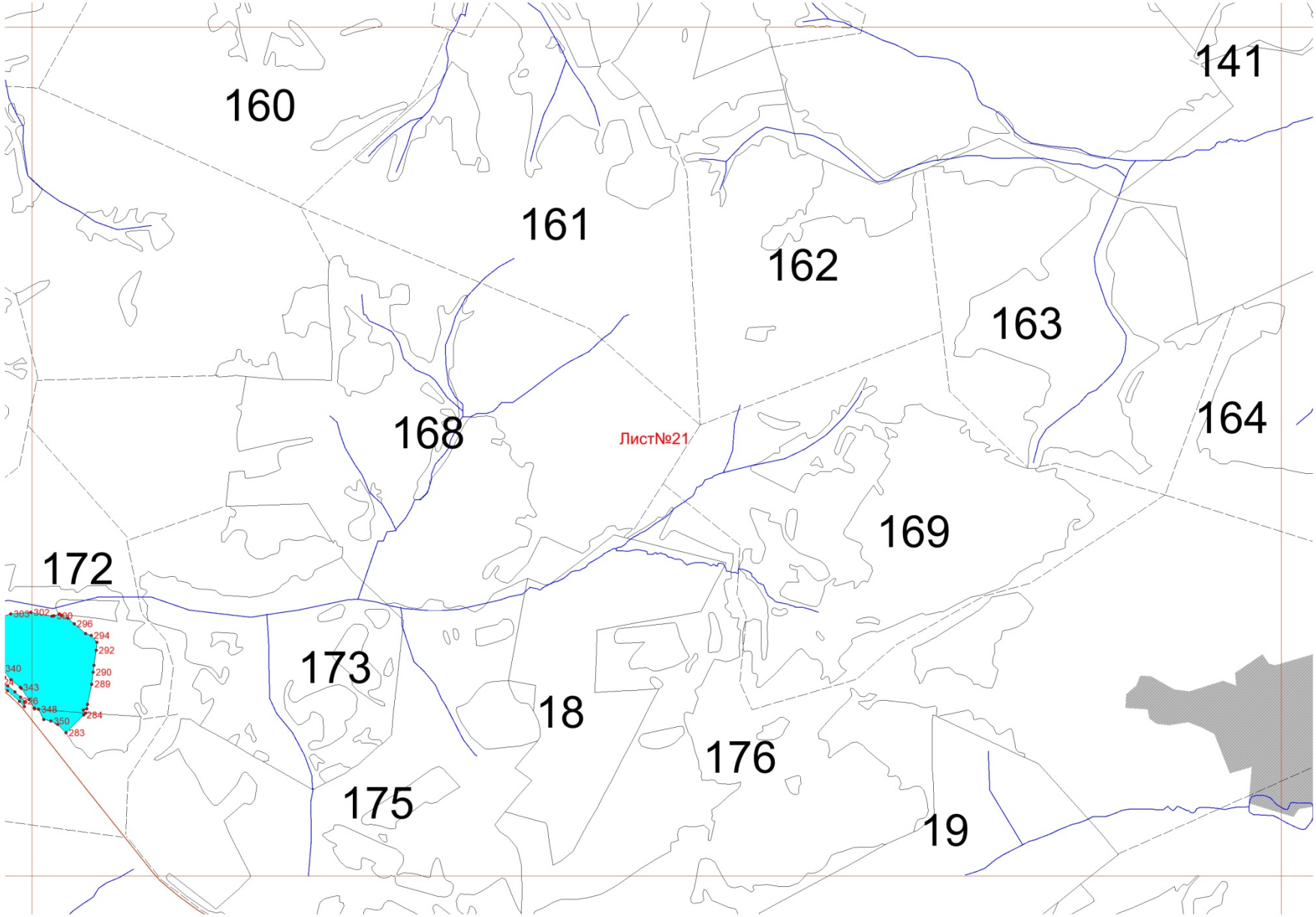
141
160
161
162
163
164
168
Лист№21
169
172
173
18
176
175
19
303
302
300
296
294
292
290
289
284
283
350
348
336
343
340