Графическое описание местоположения границ земель, на которых располагаются ценные леса (противоэрозионные леса), на территории Кулигинского участкового лесничества Кезского лесничества Удмуртской Республики

Приложение № 28 к приказу Рослесхоза от 27.02.2023 № 195

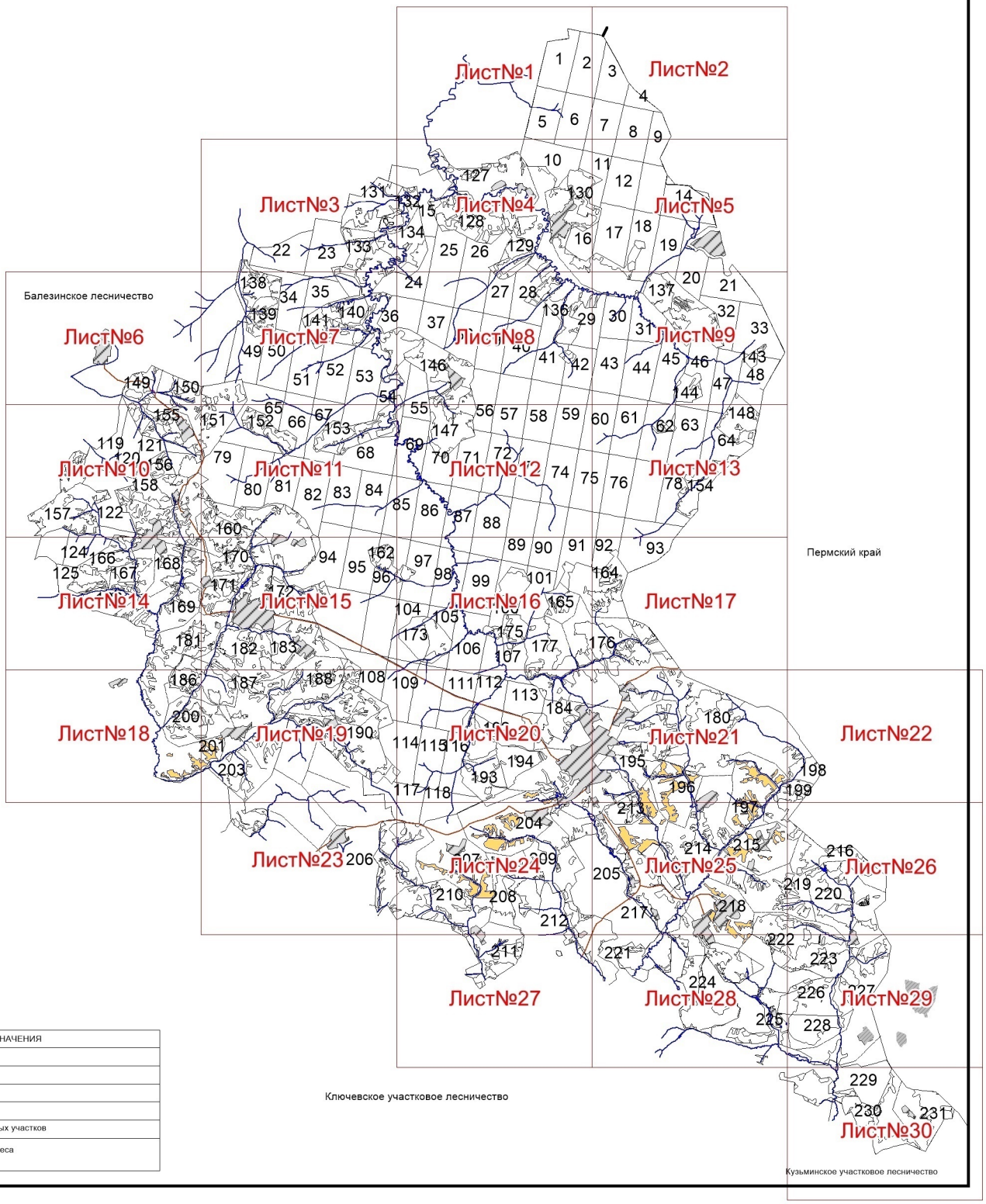

УСЛОВНЫЕ ОБОЗНАЧЕНИЯ	
	квартальная просека
	озеро
	река
	автомобильная дорога
	поворотные точки лесных участков
	Противоэрозионные леса

186
200
Лист№18

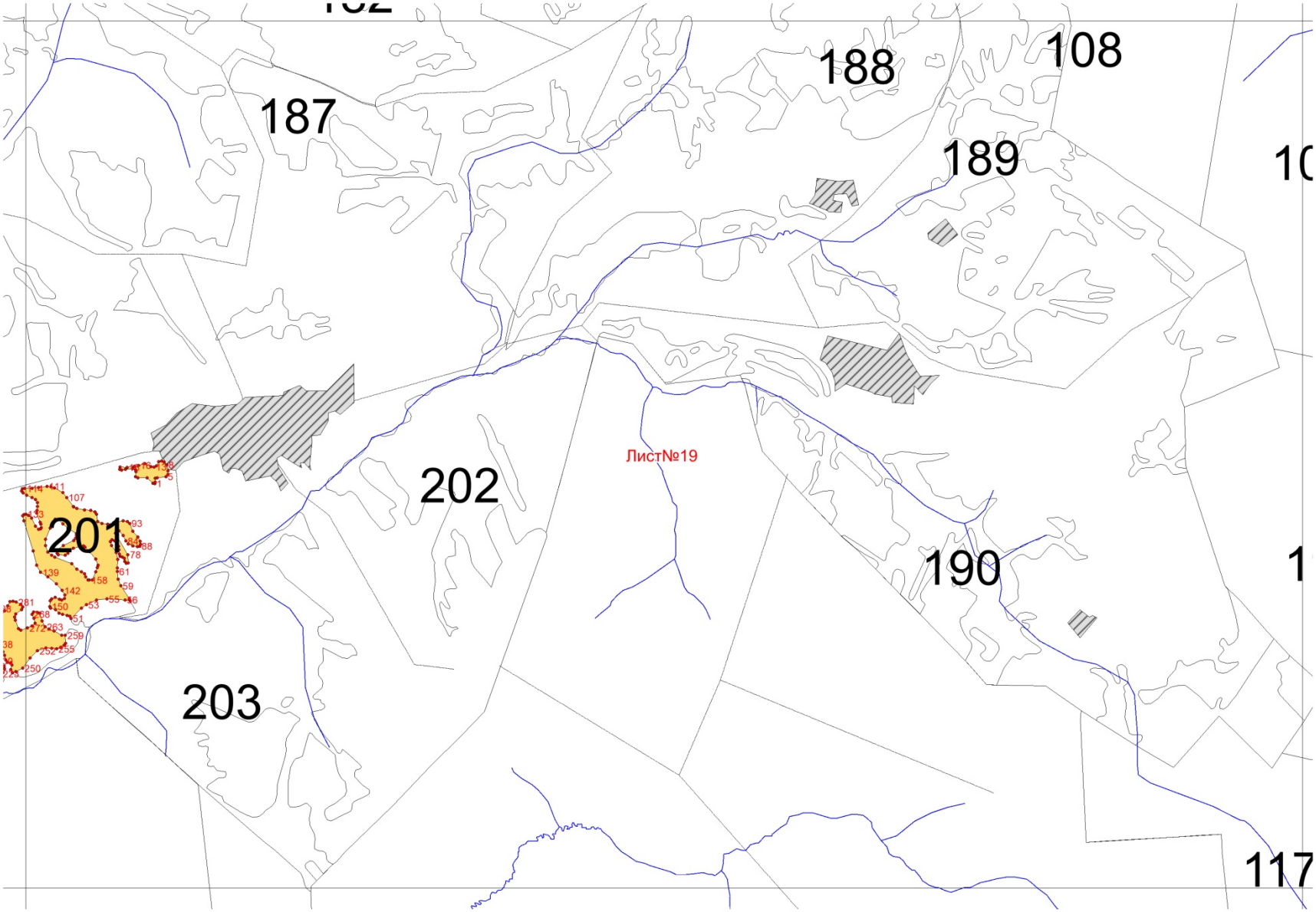
188
108
187
189
202
Лист№19
201
190
203
117

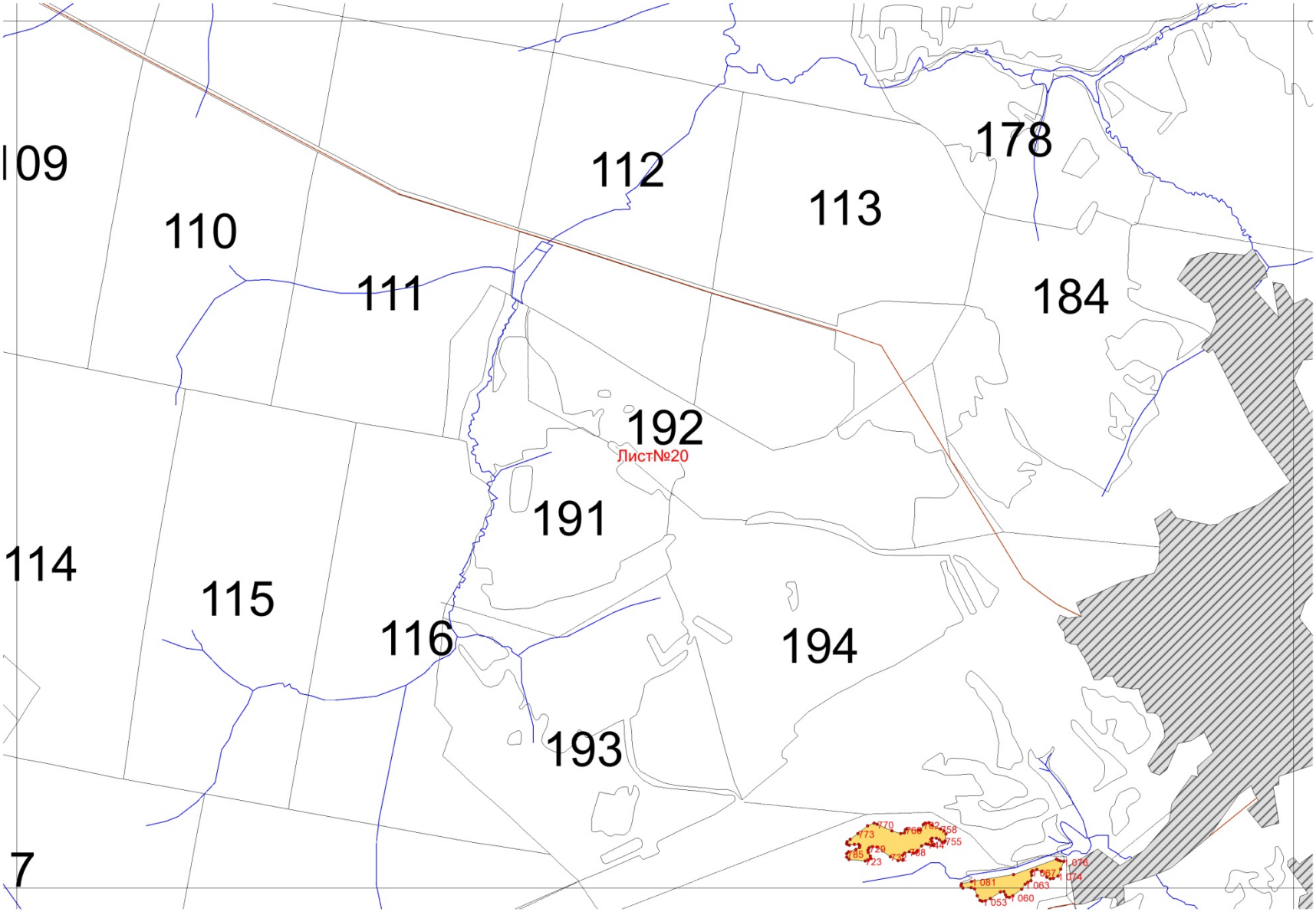
109
110
111
112
113
178
184
192
Лист№20
191
114
115
116
194
193
7

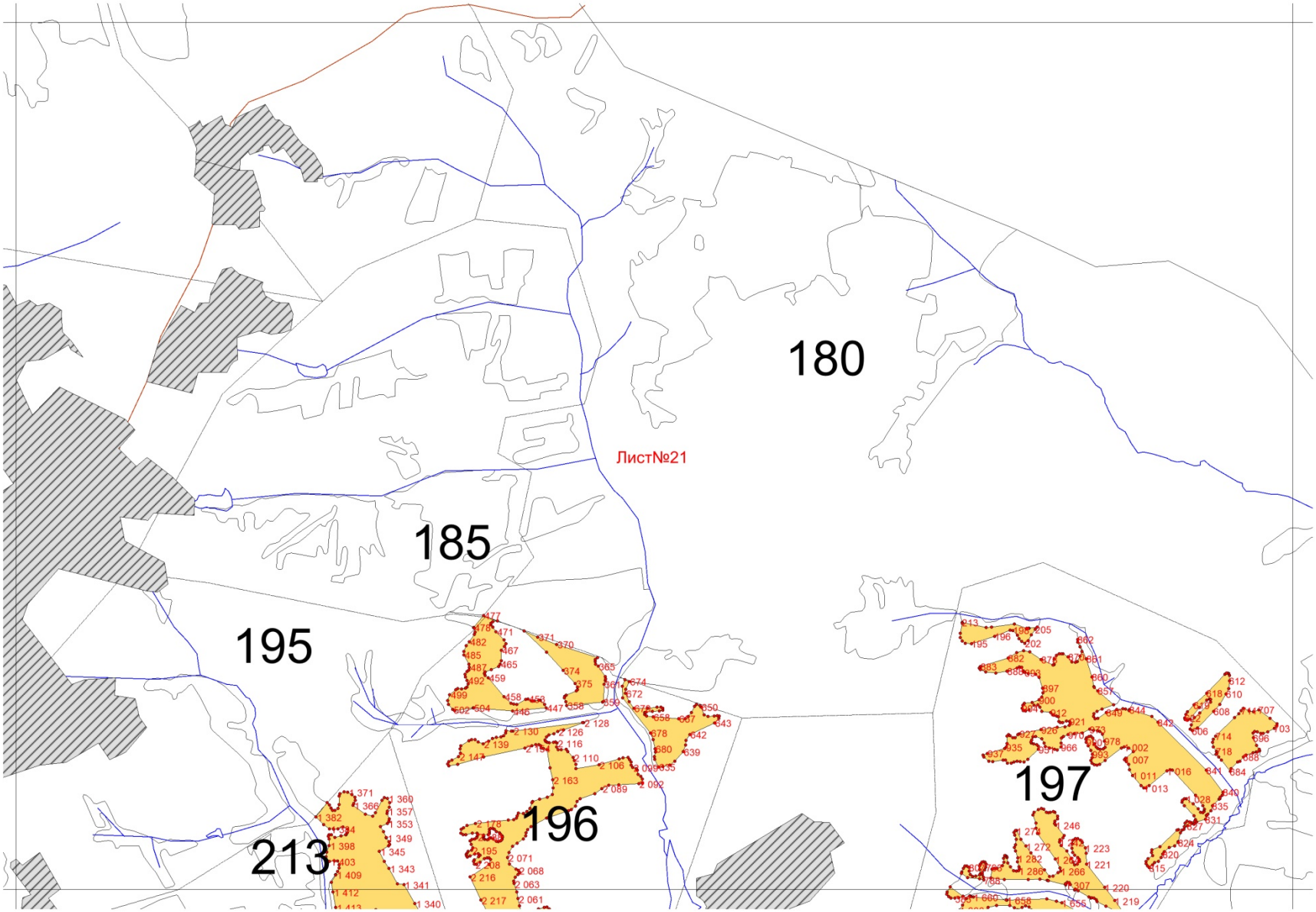
180
Лист№21
185
195
196
197
213

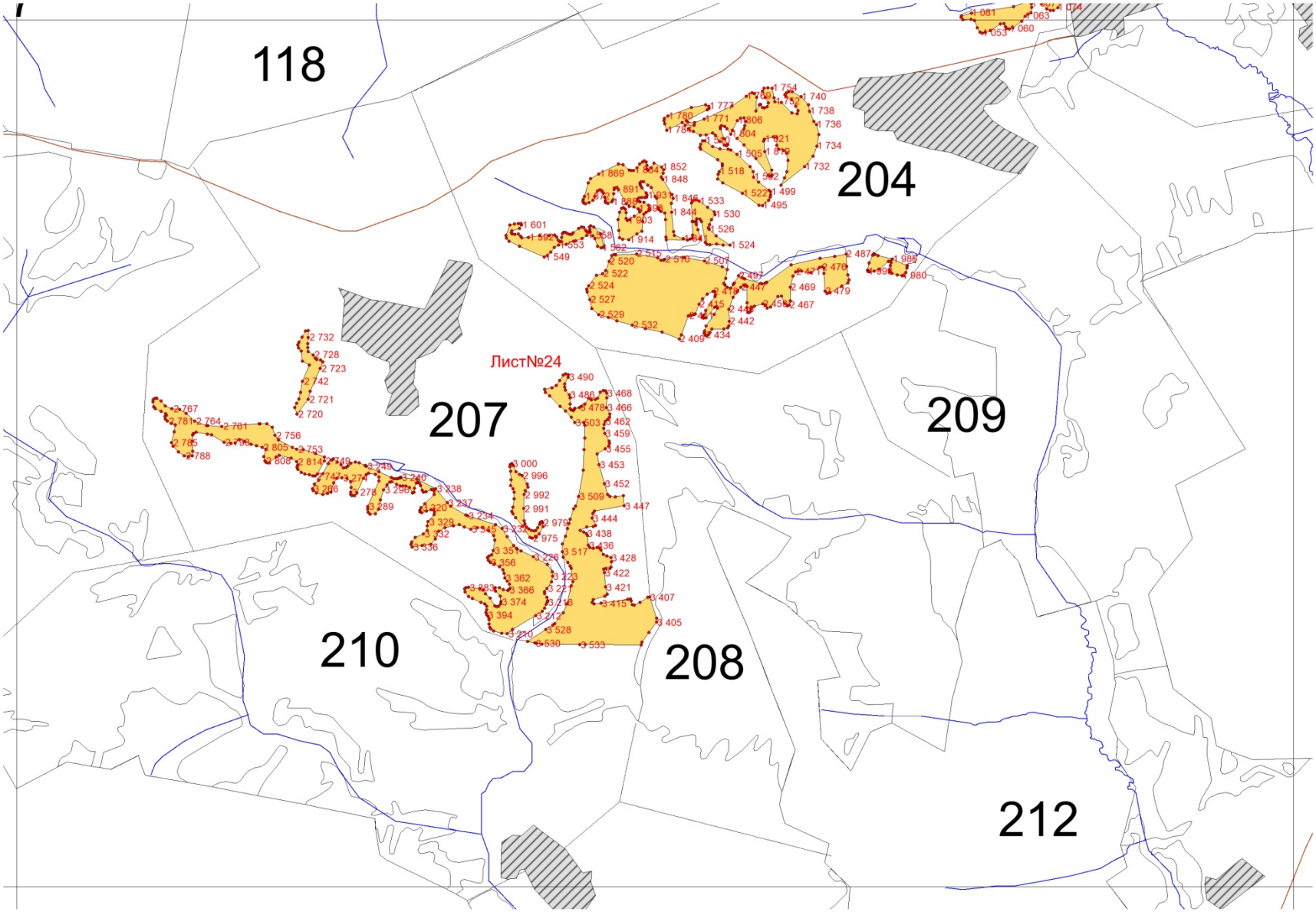
118
204
207
209
210
208
212
Лист№24

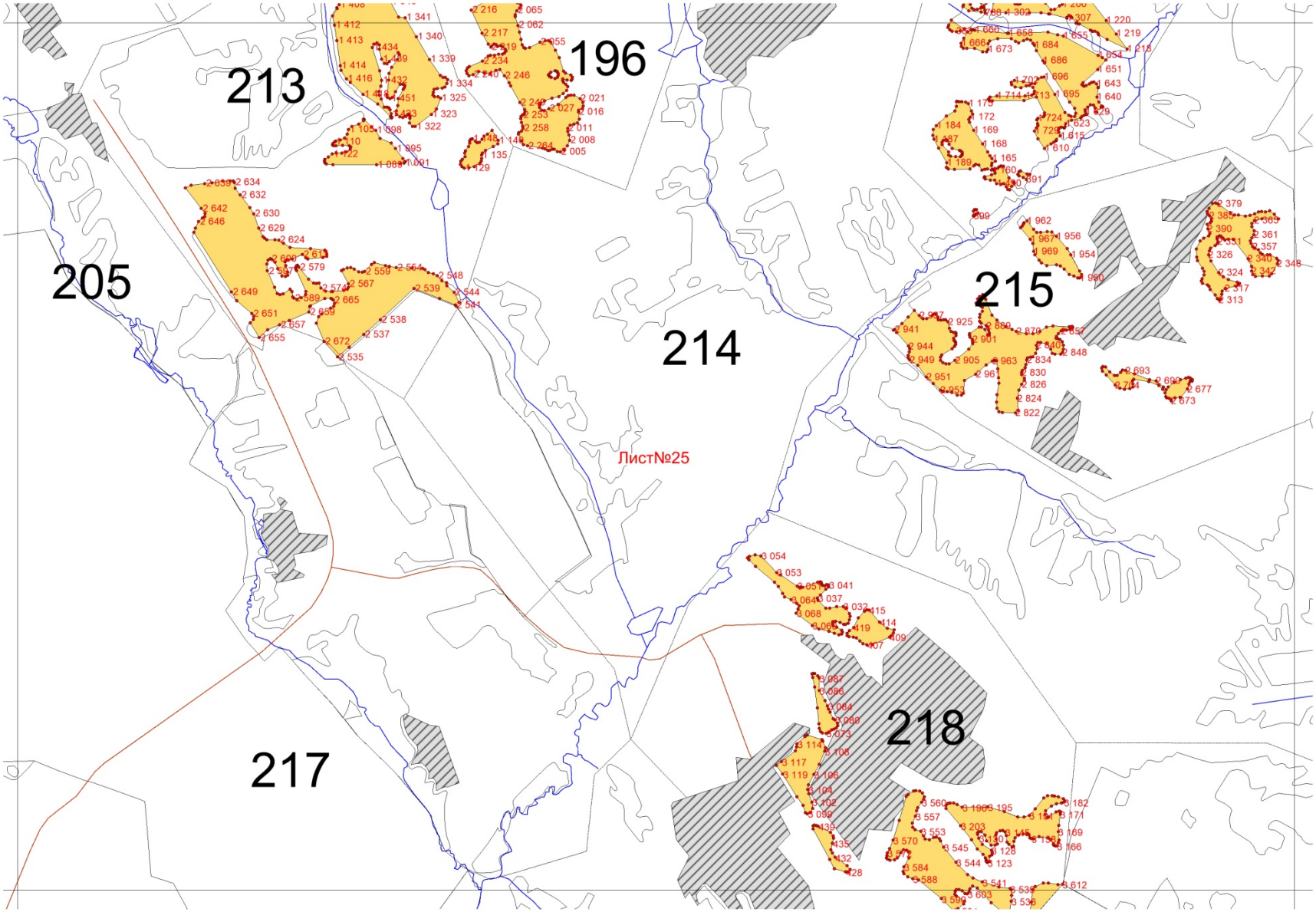
213
196
205
214
215
217
218
Лист№25

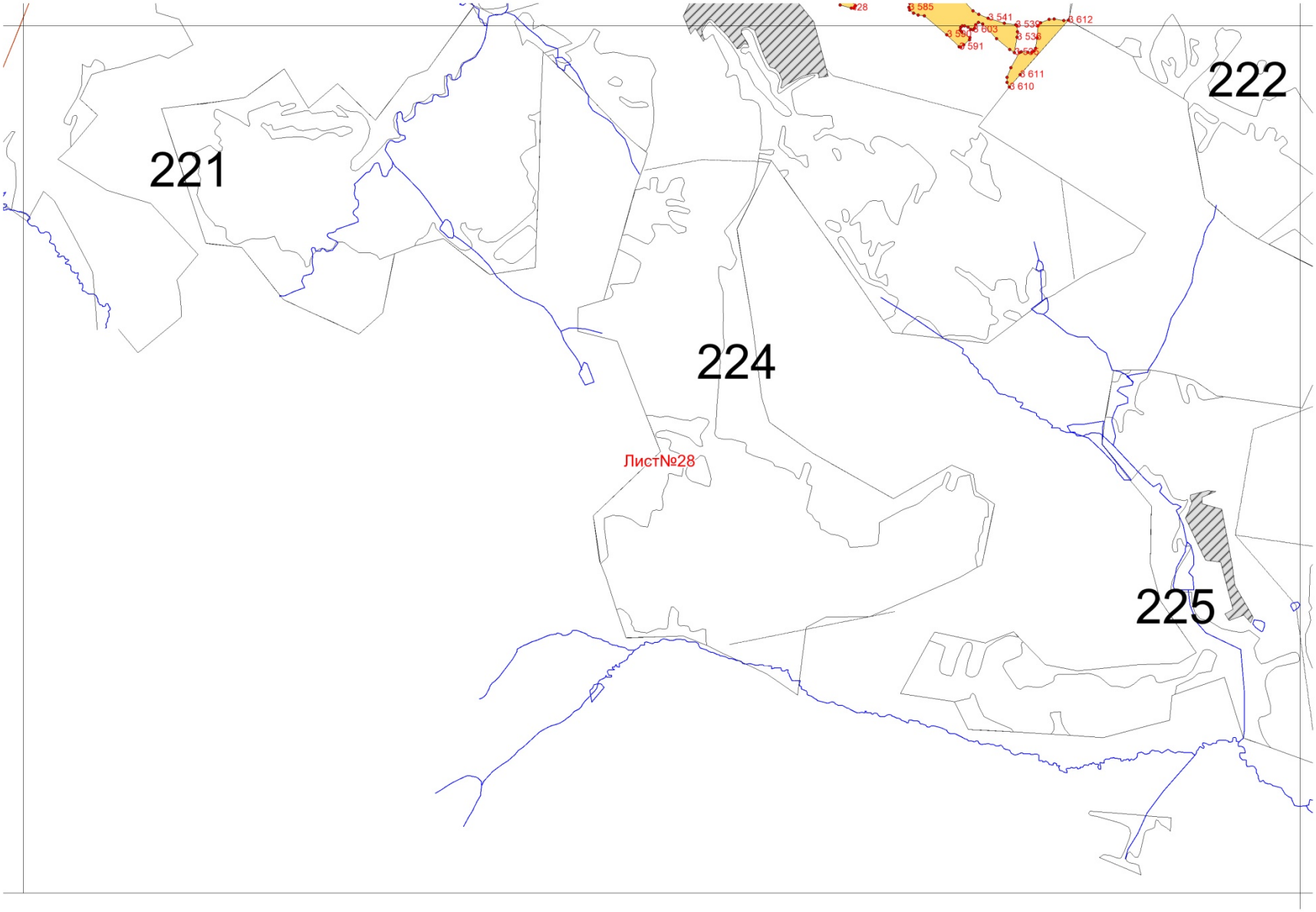
221
222
224
225
Лист№28
28
585
541
612
603
591
611
610