Приложение № 26 к приказу Рослесхоза
от 27.02.2023 № 195

Графическое описание местоположения границ земель, на которых располагаются леса, выполняющие функции защиты природных и иных объектов (леса, расположенные в защитных полосах лесов), на территории Кулигинского участкового лесничества Кезского лесничества Удмуртской Республики

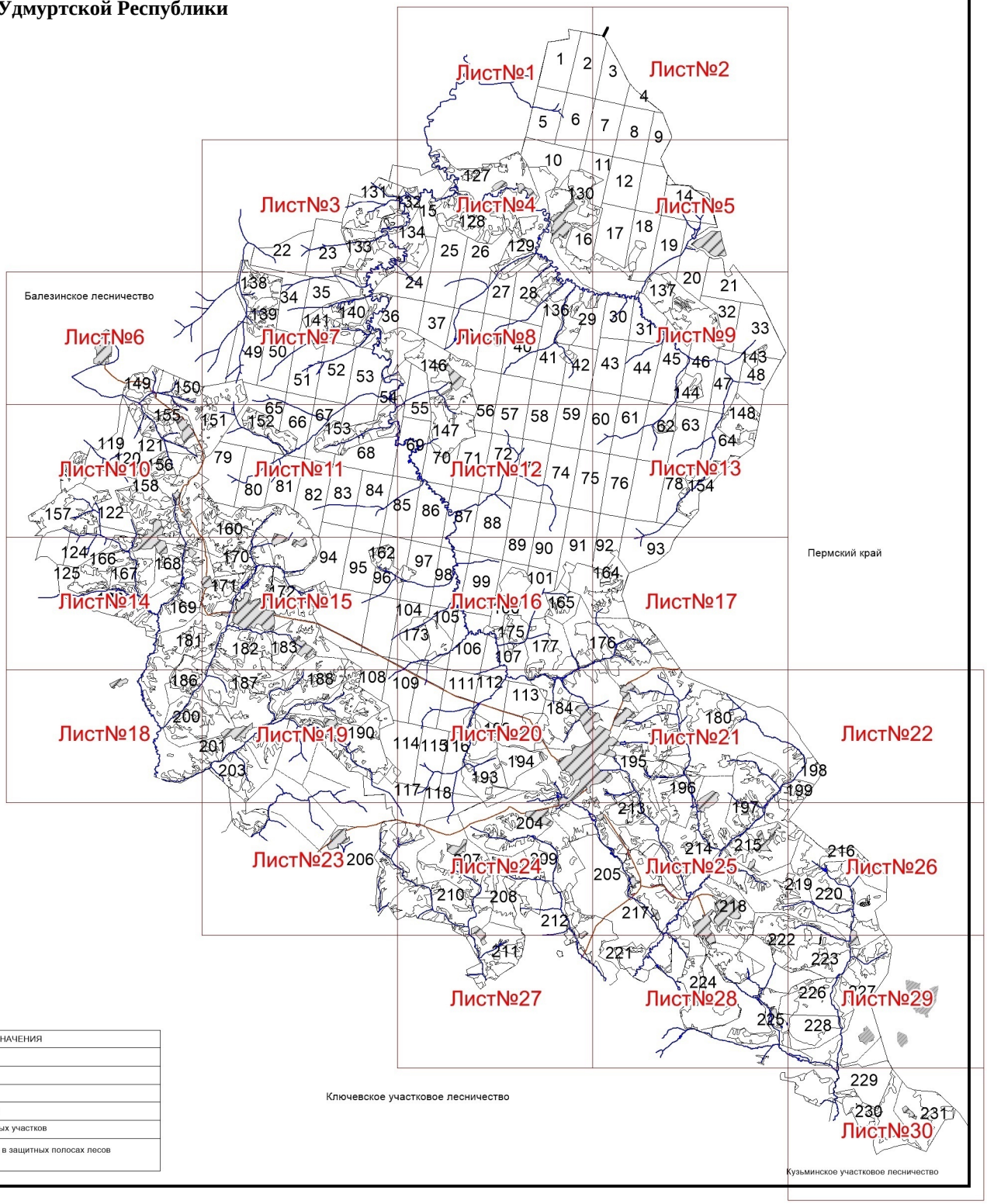

УСЛОВНЫЕ ОБОЗНАЧЕНИЯ	
	квартальная просека
	озеро
	река
	автомобильная дорога
	поворотные точки лесных участков
	Леса, расположенные в защитных полосах лесов

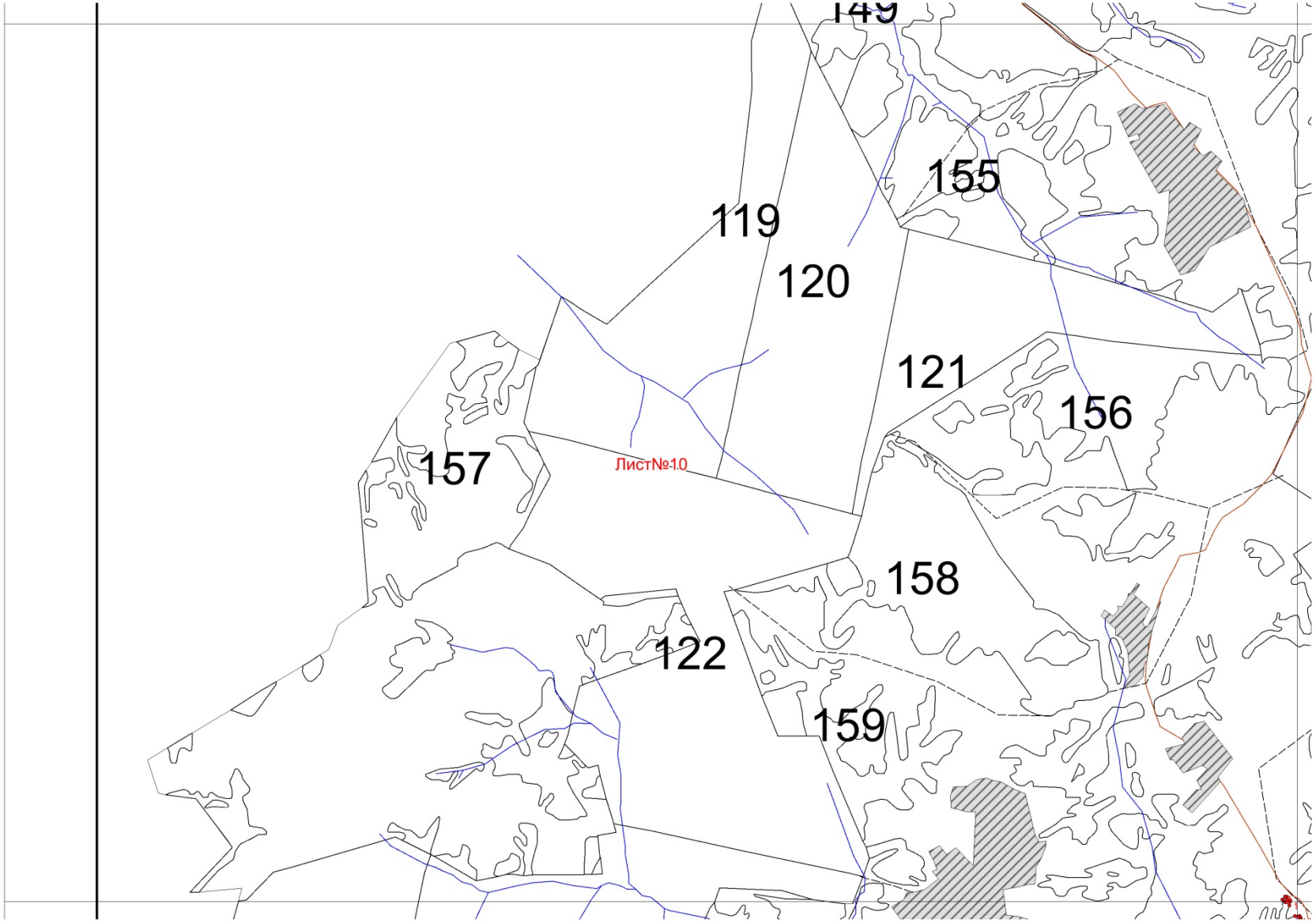
149
155
119
120
121
156
157
Лист№10
158
122
159

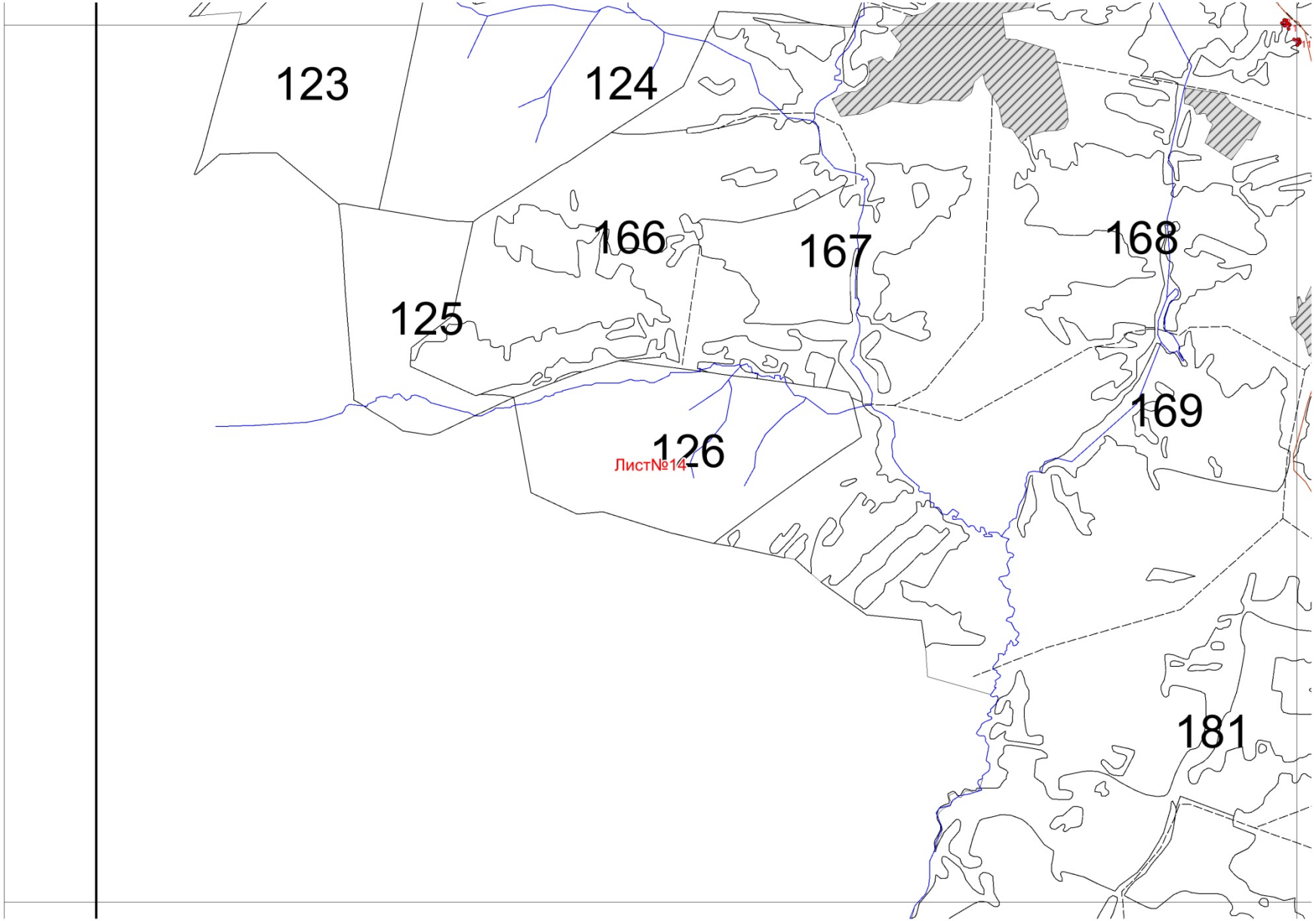
123
124
166
167
168
125
169
126
Лист№14
181

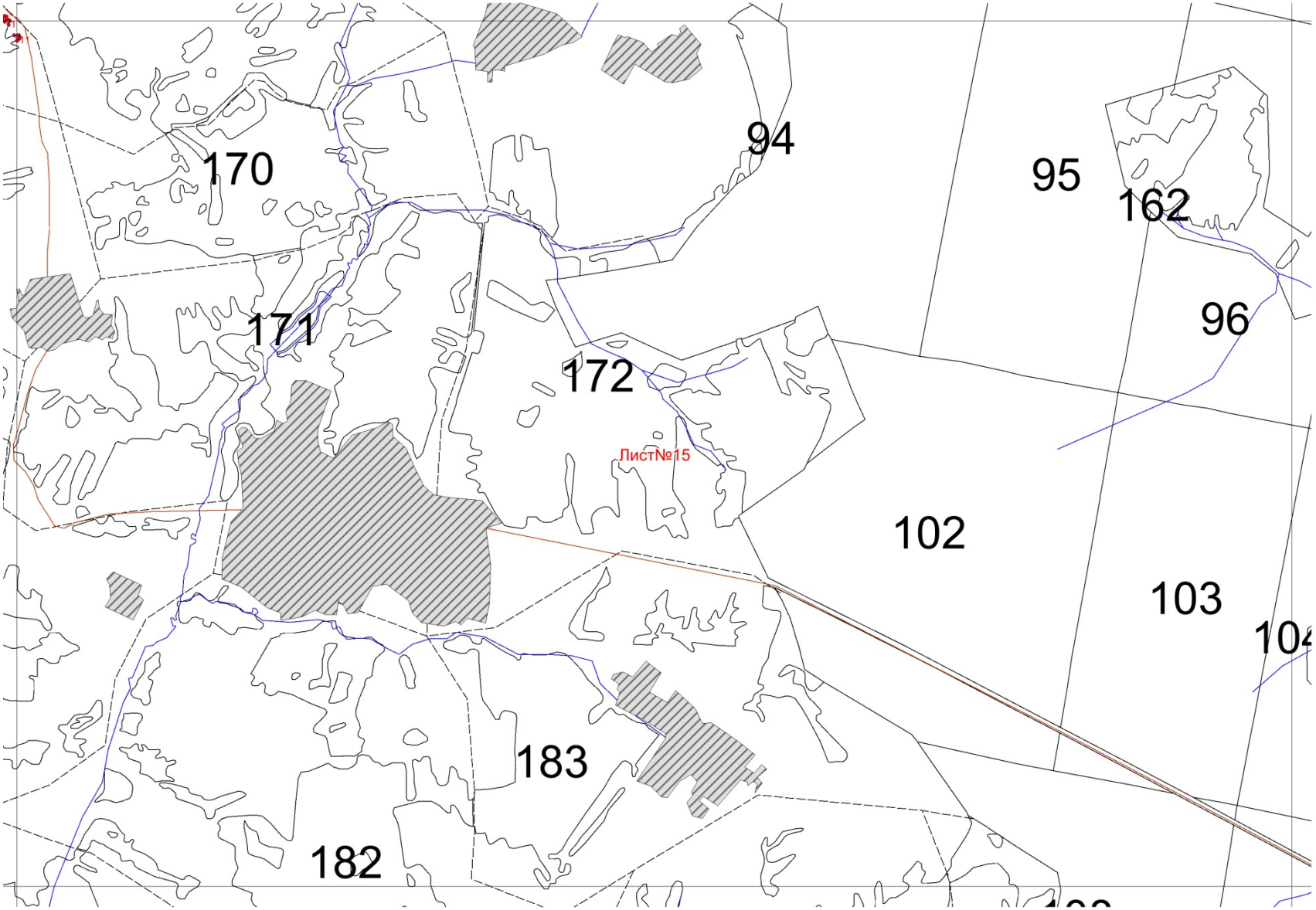
170
94
95
162
96
171
172
Лист№15
102
103
104
183
182

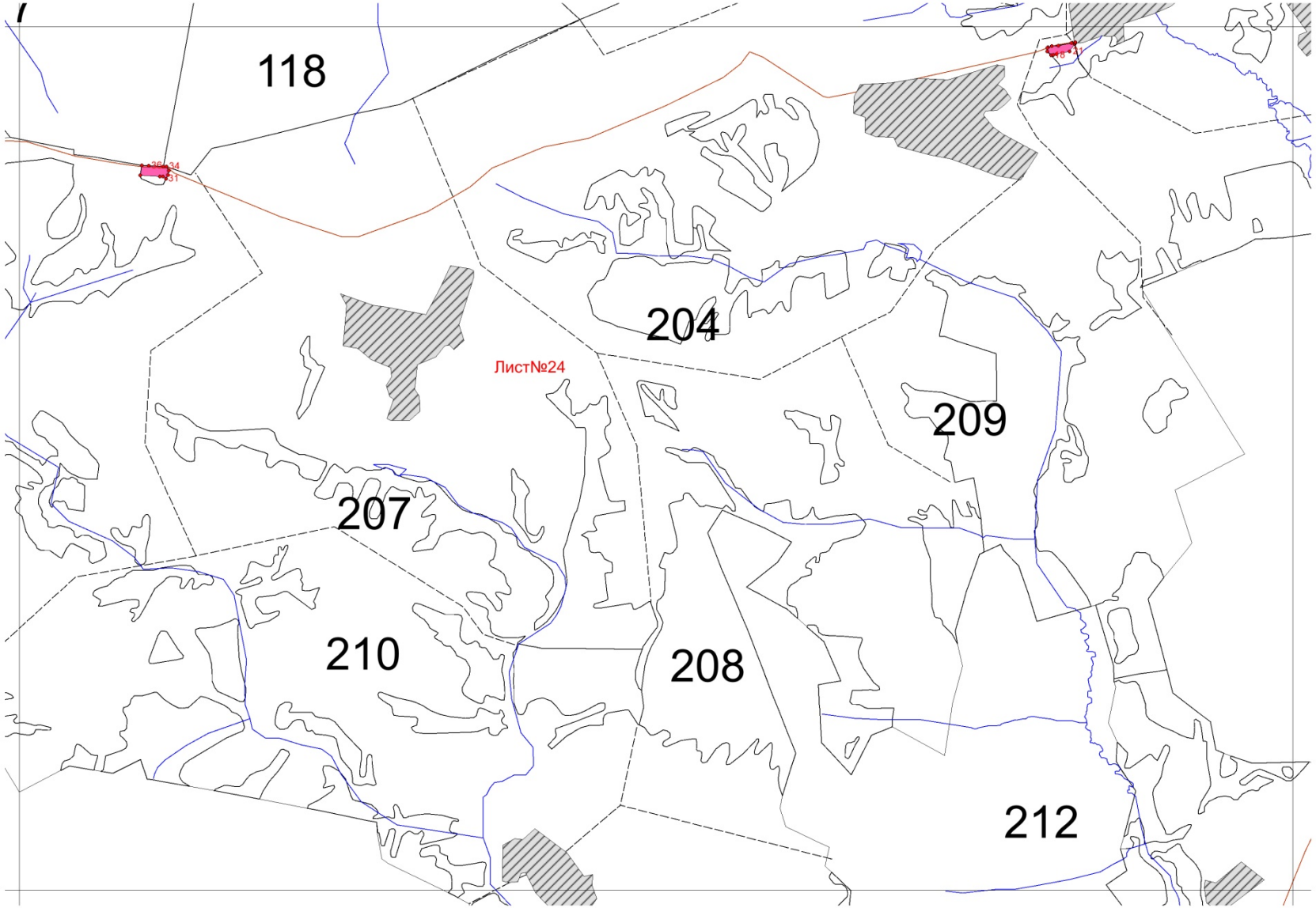
118
204
Лист№24
209
207
210
208
212

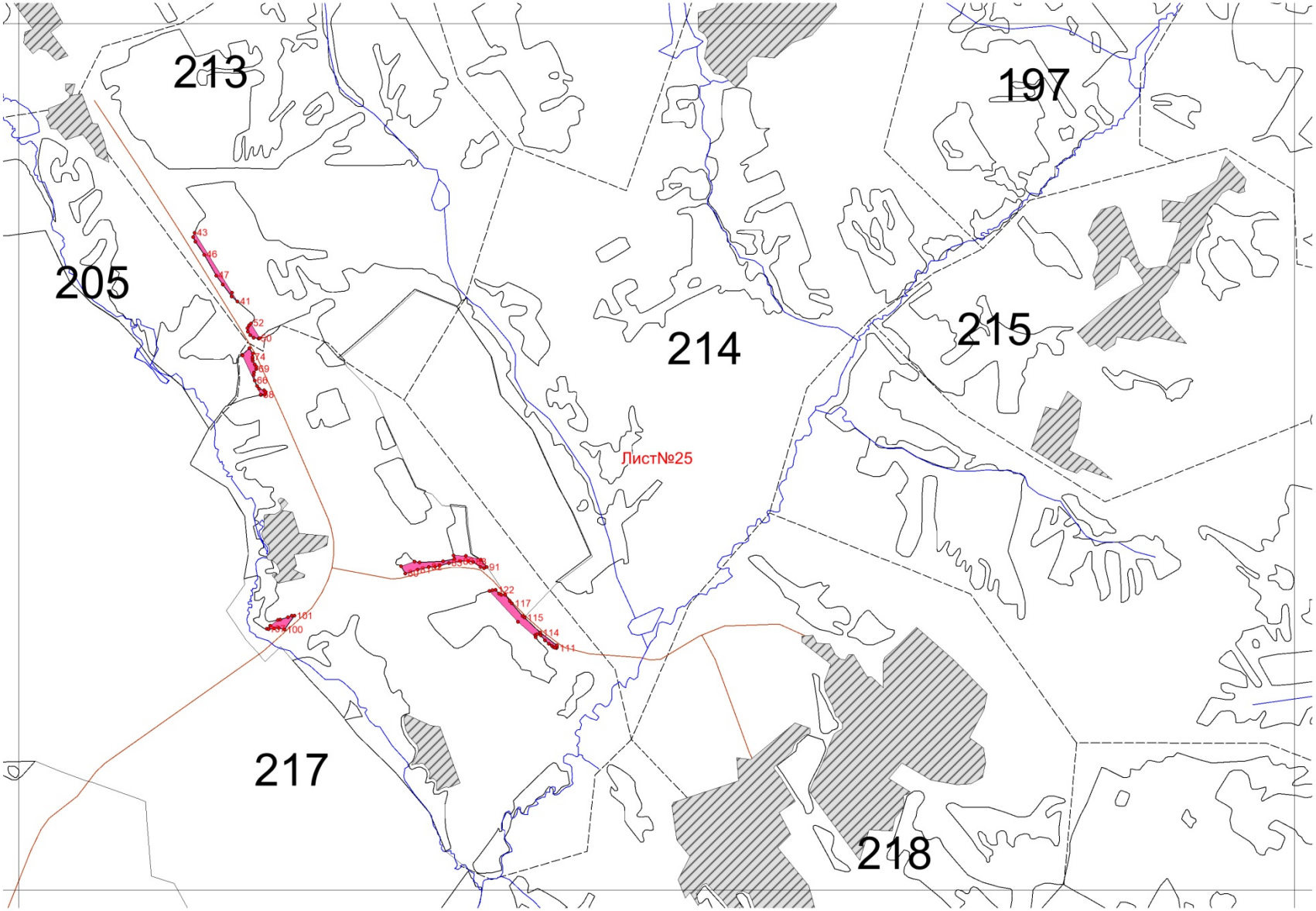
213
197
205
214
215
Лист№25
217
218

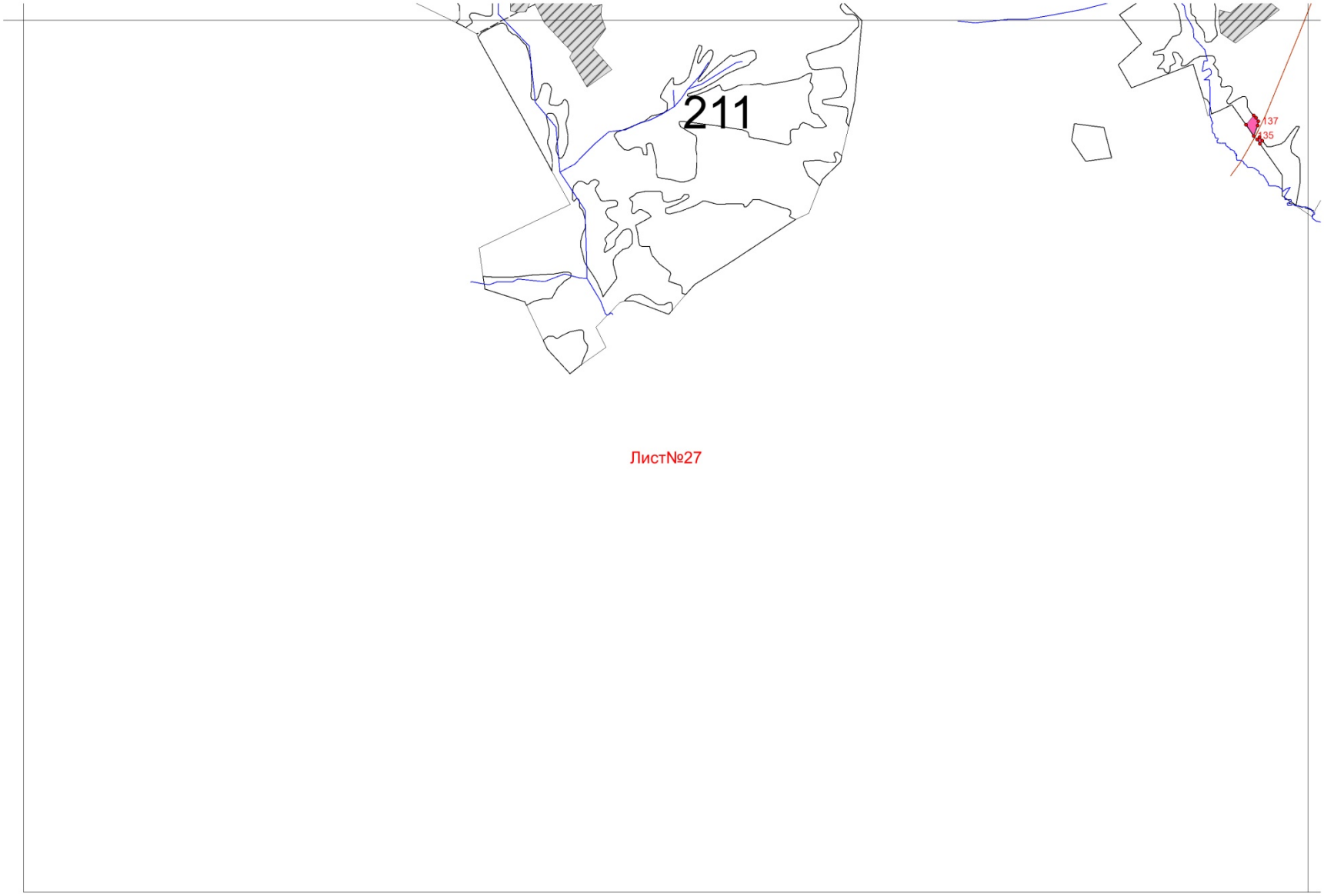
211
137
135
Лист№27