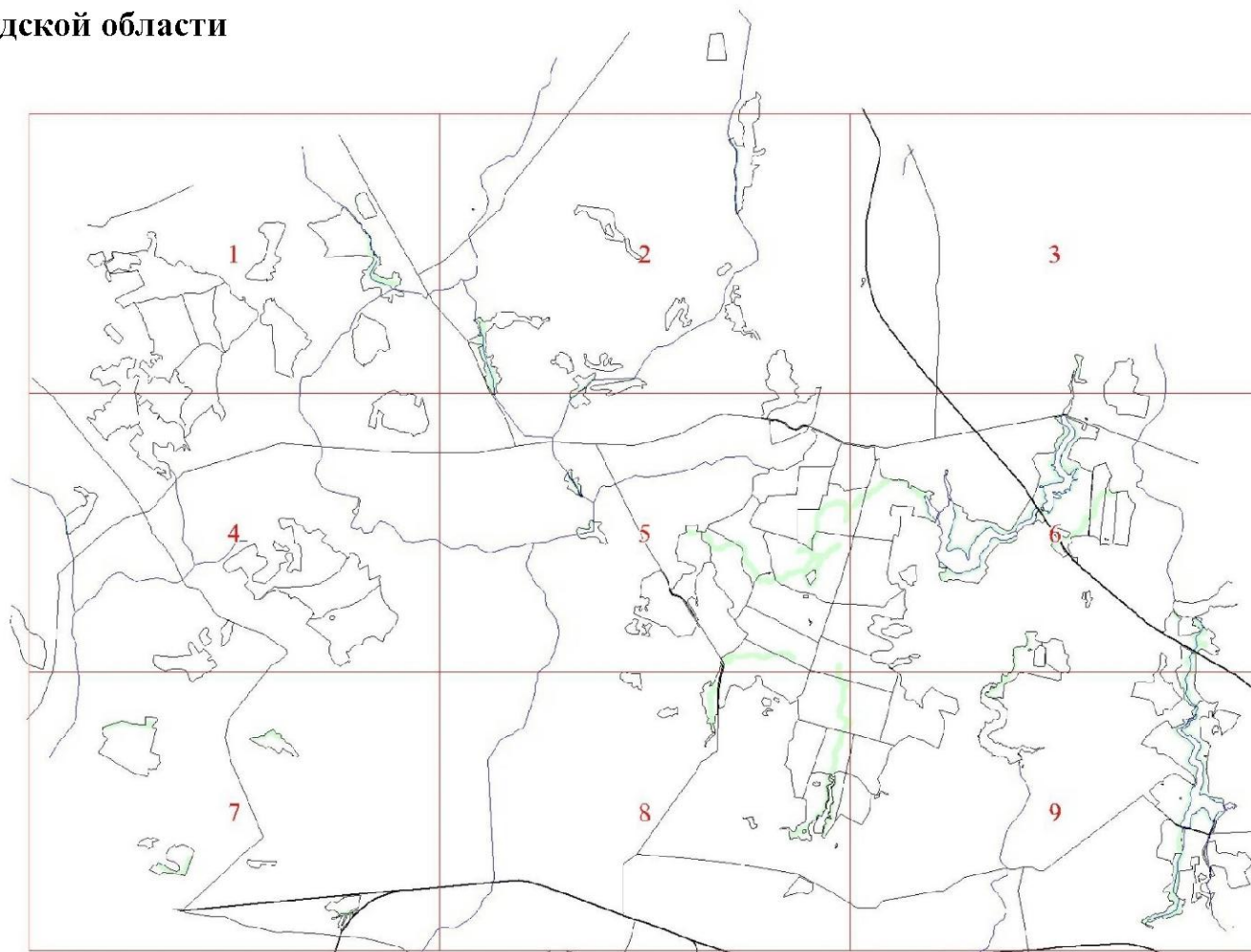
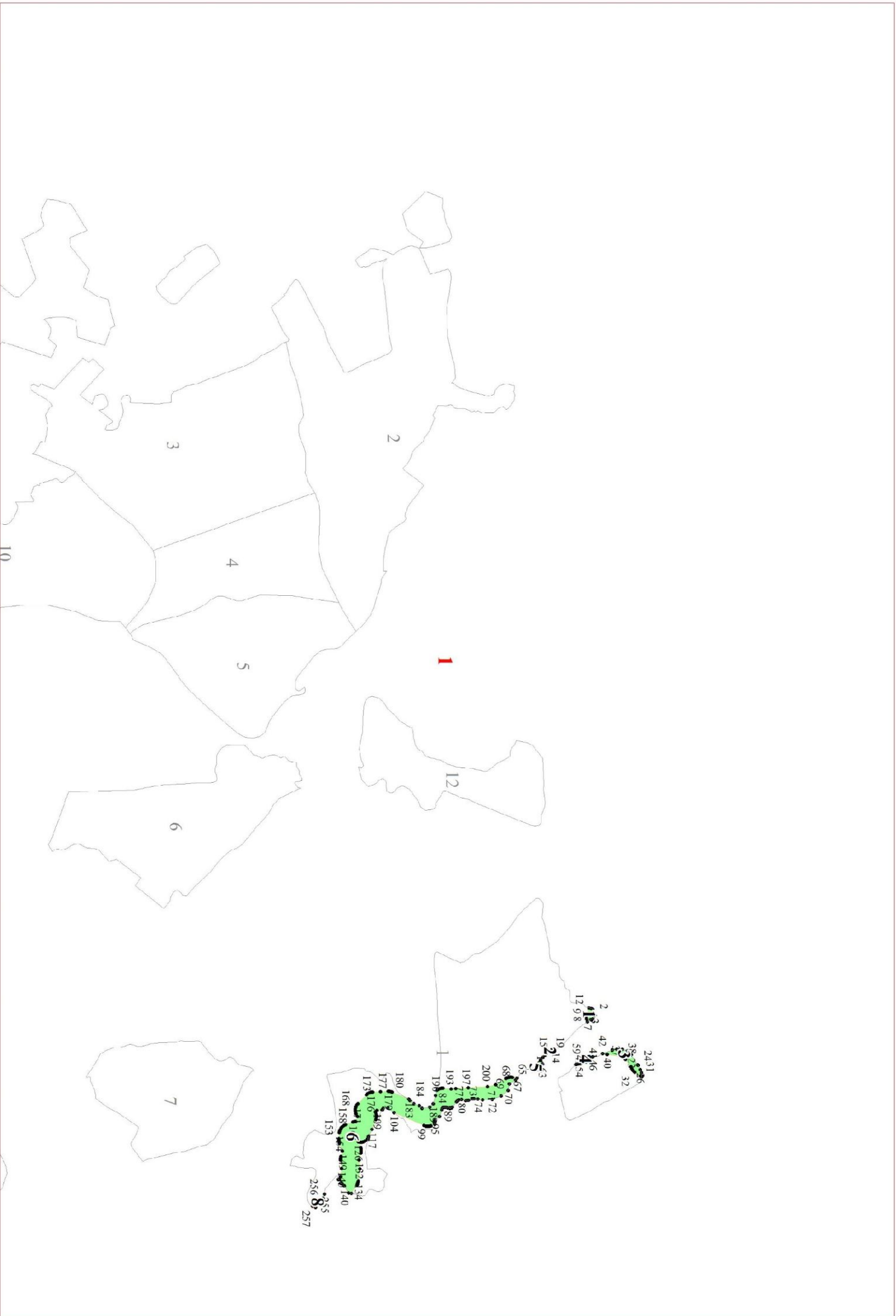


**Графическое описание местоположения границ земель,
на которых располагаются особо защитные участки лесов
«берегозащитные участки лесов»,
на территории Переславского участкового лесничества
Калининградского лесничества
Калининградской области**

Приложение № 81 к приказу Рослесхоза
от 27.02.2023 № 192

- Условные обозначения:**
- 1 номера листов
 - 3 номера участков
 - 61 номера лесных кварталов
 - границы лесных кварталов
 - границы листов
 - границы особо защитных участков лесов
 - 45 номера характерных точек границ объекта





207
252
250
208
248
208
210
243
246
240
211
235
239
234
212
230
213
214
215
226
227
224
216
217
223
222
221
220
218
219

2

262
368
361
364
269
271
276
352
278
348
280
346
345
282
344
341
285
289
291
292
295
333
298
335
334
300
333
331
304
330
329
310
322
312
323
324
316
318

426
372
373
407
376
406
401
445
428
436
412
437
442
441

448
444
453
436

58

3

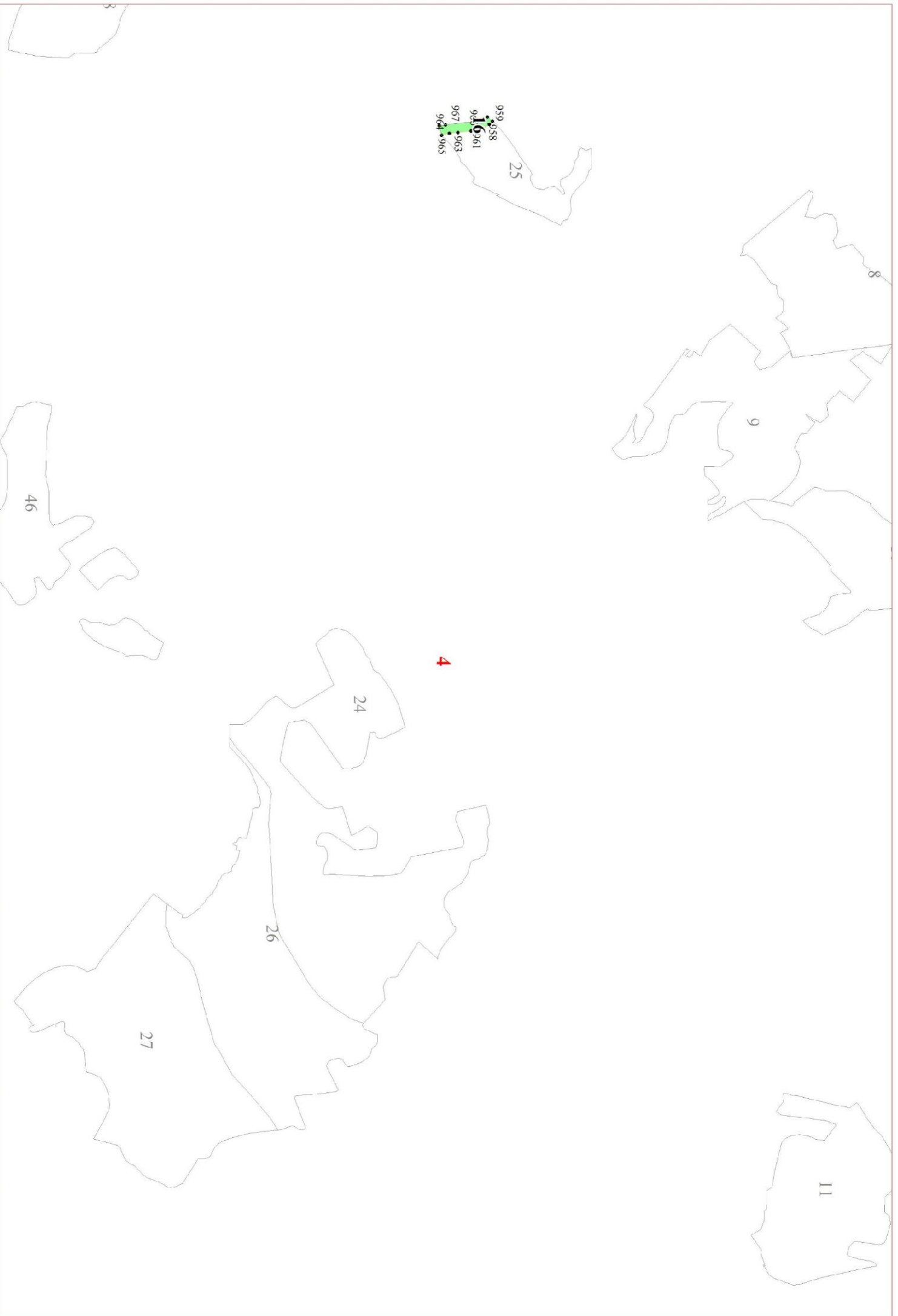
3

927
936
937
934
951
936
937
948
938
939
940
941



60

4

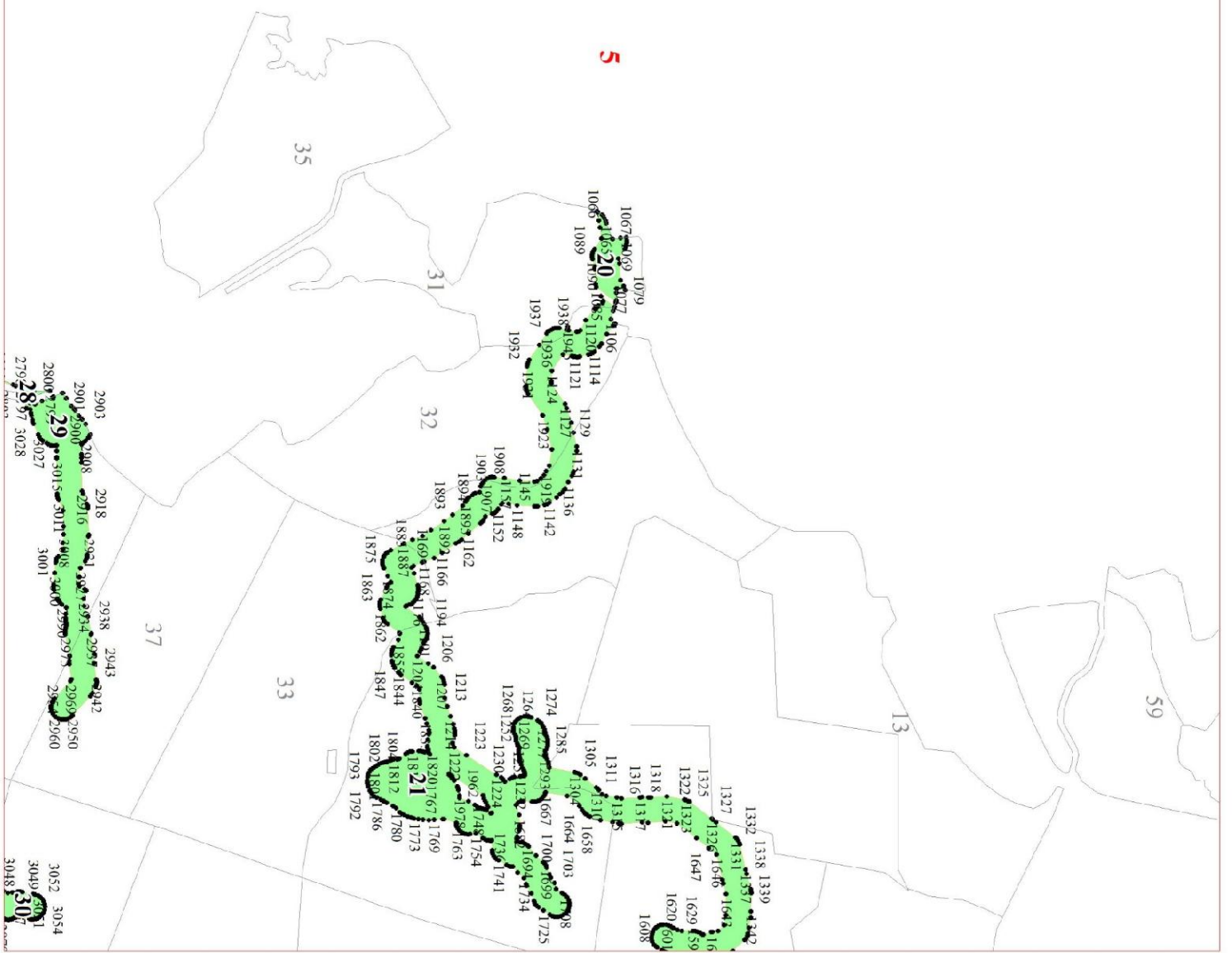


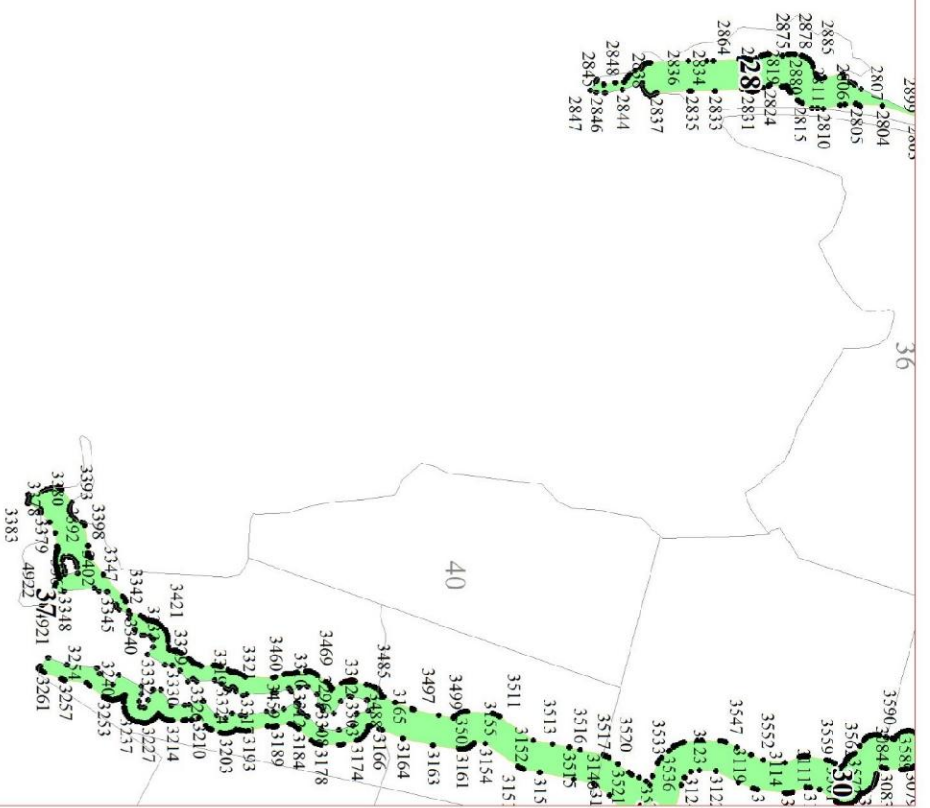
4117
38
1082
38386

997 998
995 18
974 335 1008
992 977 777
978 929
980 851
984 583

1043 1042
1039 1011
1030 1029 1035
1059 1061

5





8

