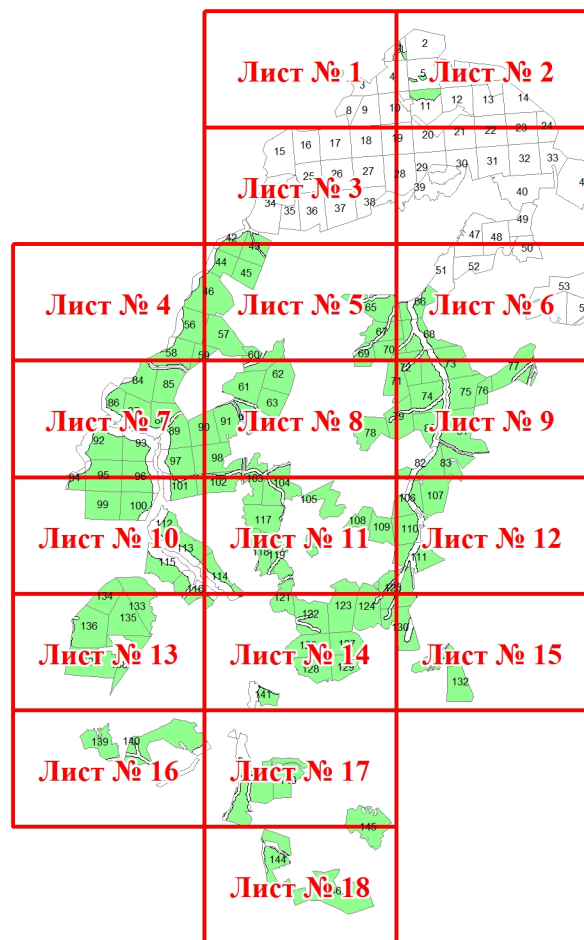


**Графическое описание местоположения границ земель, на которых
располагаются эксплуатационные леса, на территории Коршиковского
участкового лесничества Оричевского лесничества Кировской области
Масштаб листов 1:25 000**

Приложение № 56 к приказу Рослесхоза
от 27.02.2023 № 153



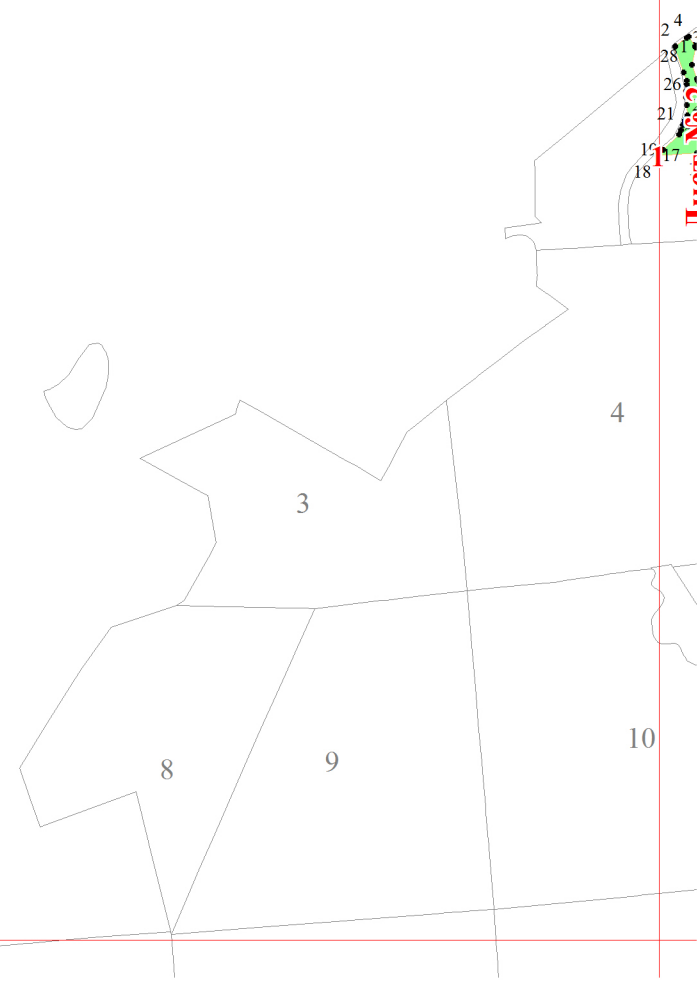
Используемые условные знаки и обозначения:

- 25 Границы и номера лесных кварталов
- 7 Номера участков
- 10 ● Номера характерных точек границ объекта
- Лист № 1 Границы и номера листов
- Границы эксплуатационных лесов

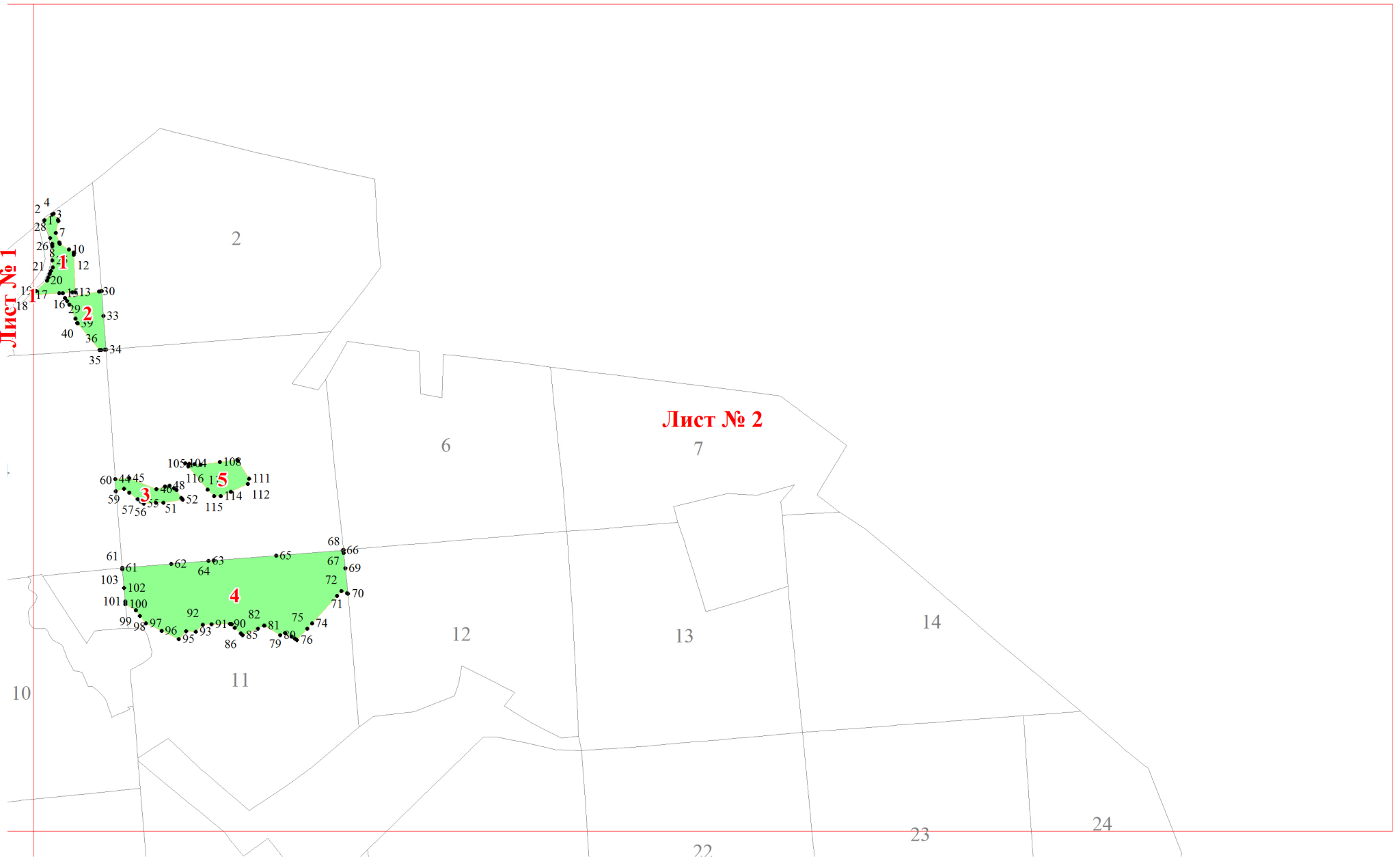
Лист № 1

Лист № 2

Лист № 3



Лист № 1



Лист № 2

2

6

7

10

11

12

13

14

22

23

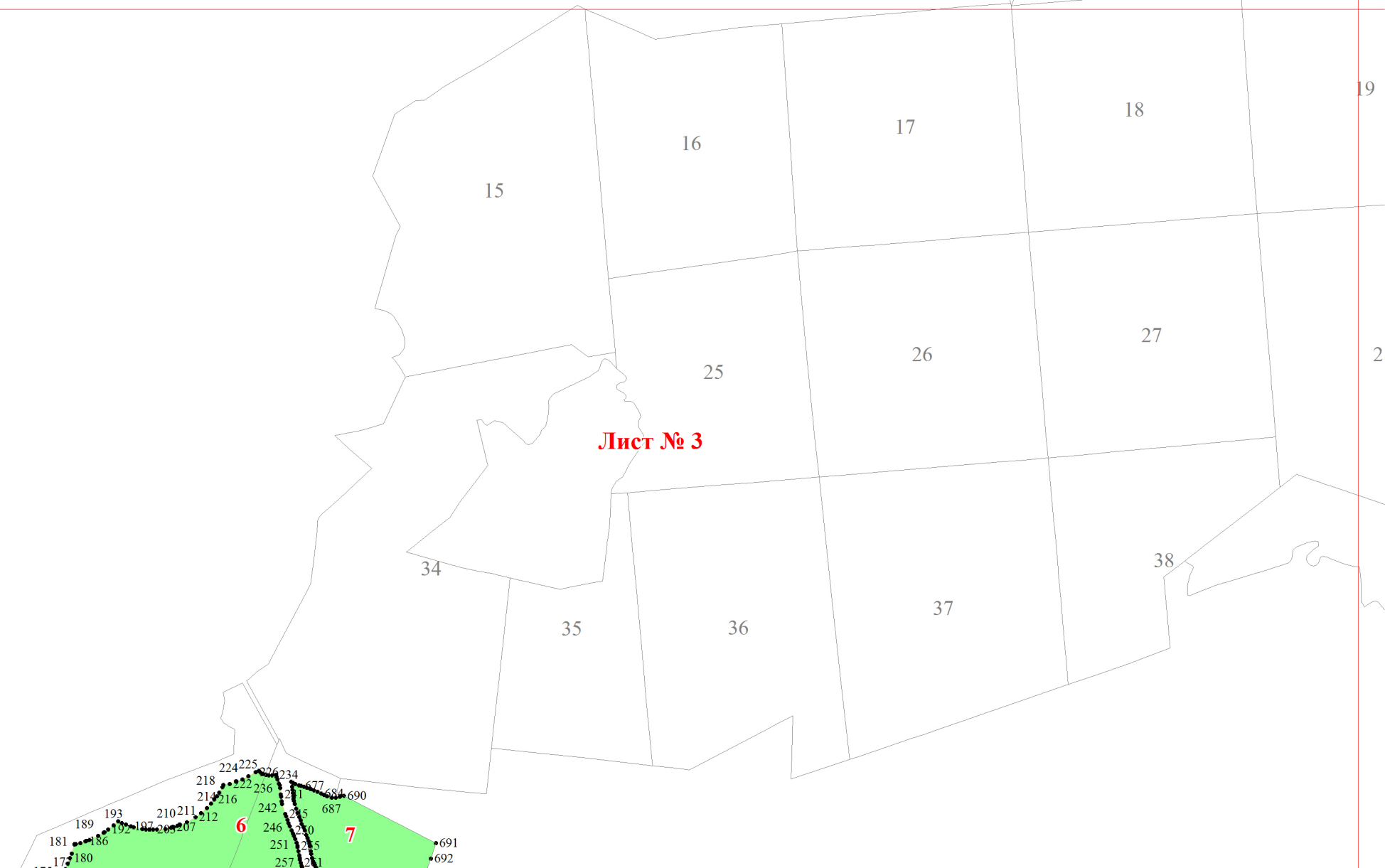
24

- 2
- 4
- 28
- 7
- 26
- 8
- 21
- 10
- 12
- 20
- 15
- 17
- 13
- 30
- 18
- 16
- 29
- 33
- 40
- 36
- 34
- 35

- 105
- 104
- 108
- 60
- 44
- 45
- 116
- 111
- 59
- 48
- 52
- 114
- 112
- 57
- 56
- 51
- 115

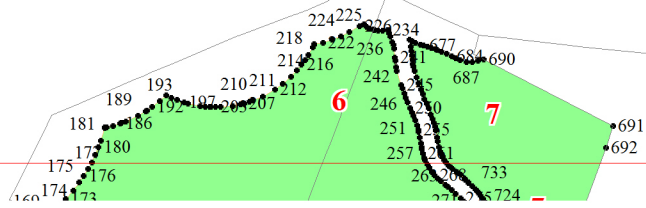
- 61
- 68
- 66
- 103
- 102
- 62
- 63
- 65
- 67
- 69
- 101
- 100
- 72
- 70
- 99
- 98
- 97
- 96
- 92
- 91
- 90
- 82
- 81
- 75
- 74
- 95
- 93
- 86
- 85
- 79
- 84
- 76
- 71

Лист № 1



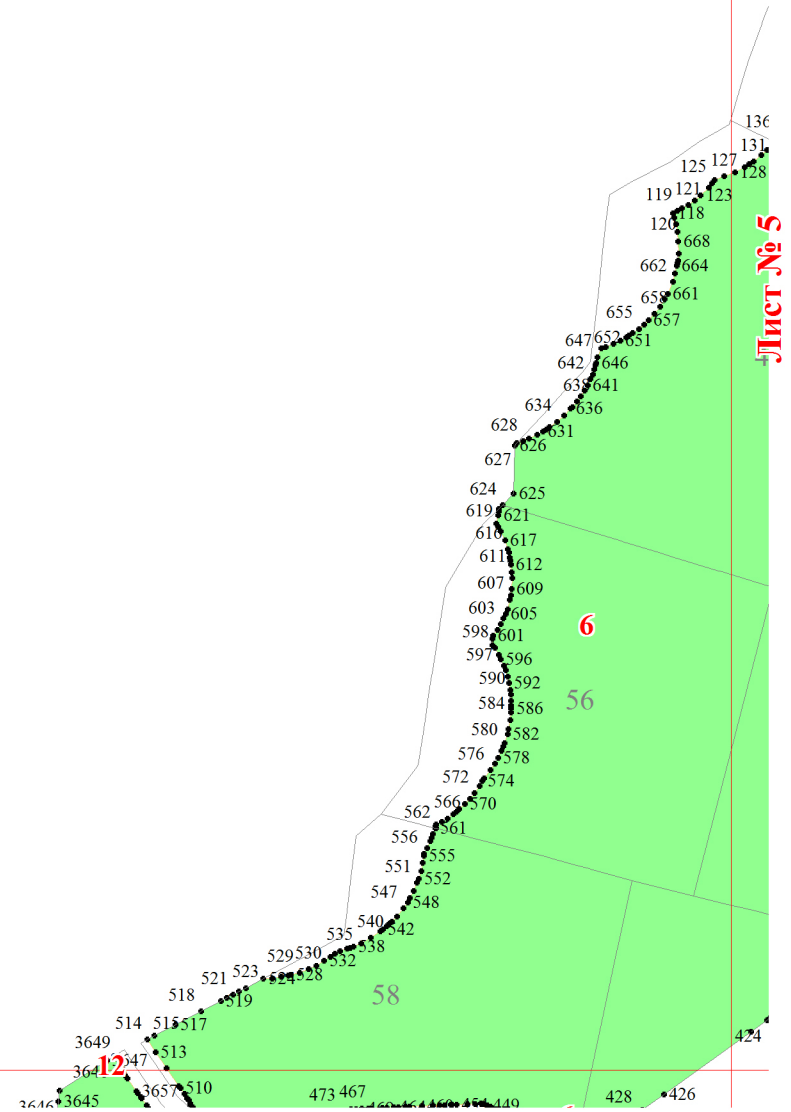
Лист № 3

Лист № 5



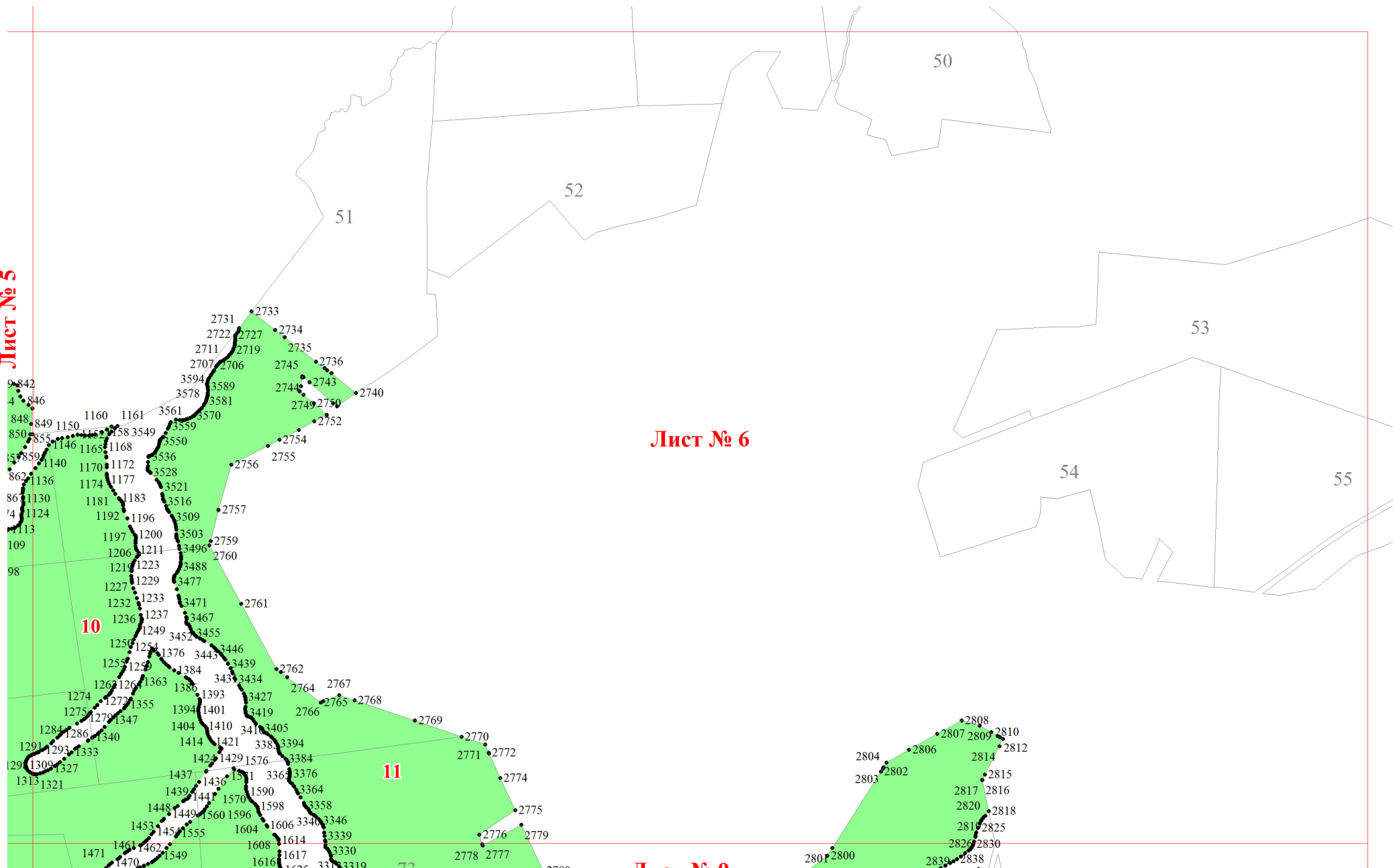
Лист № 4

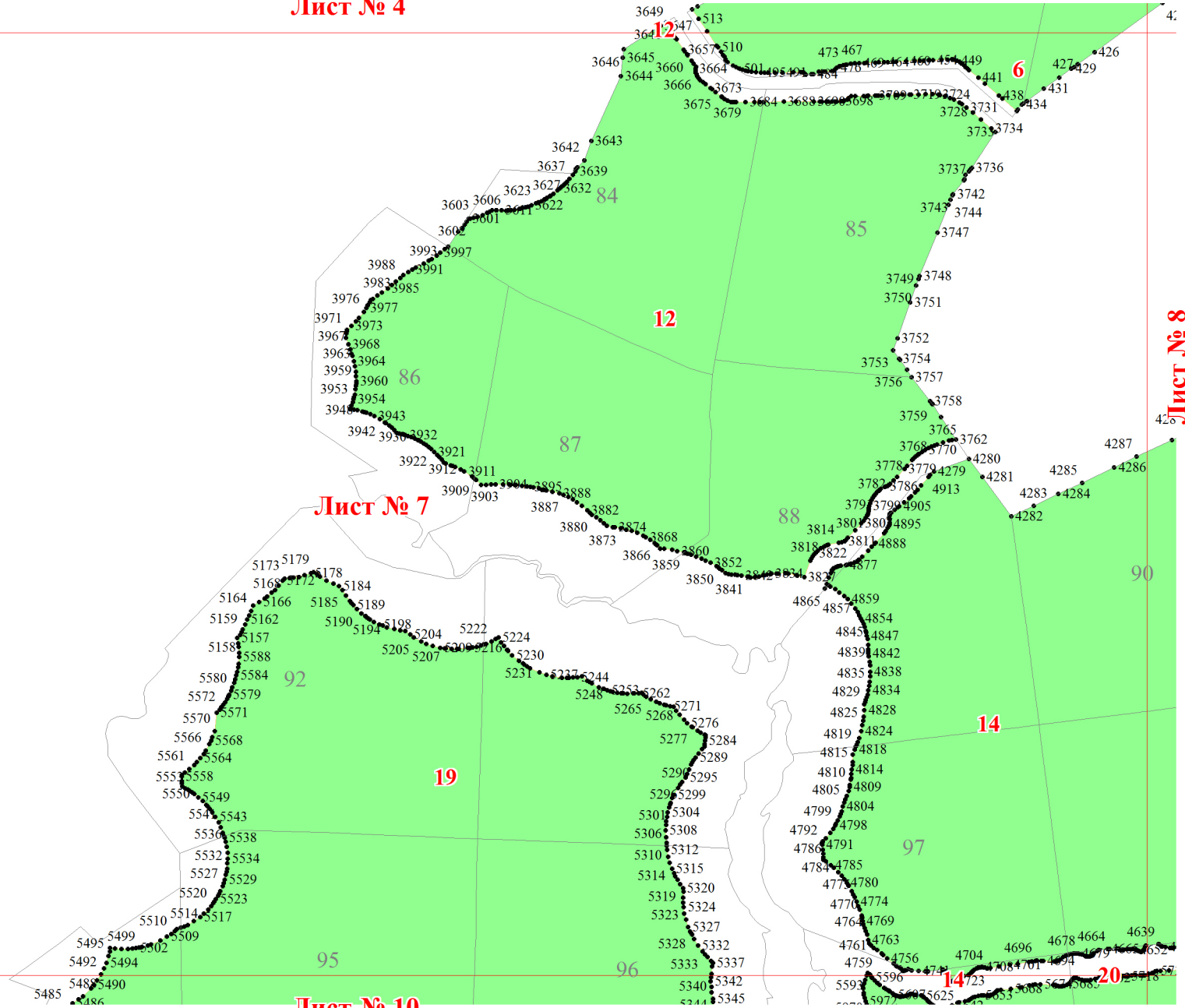
Лист № 7

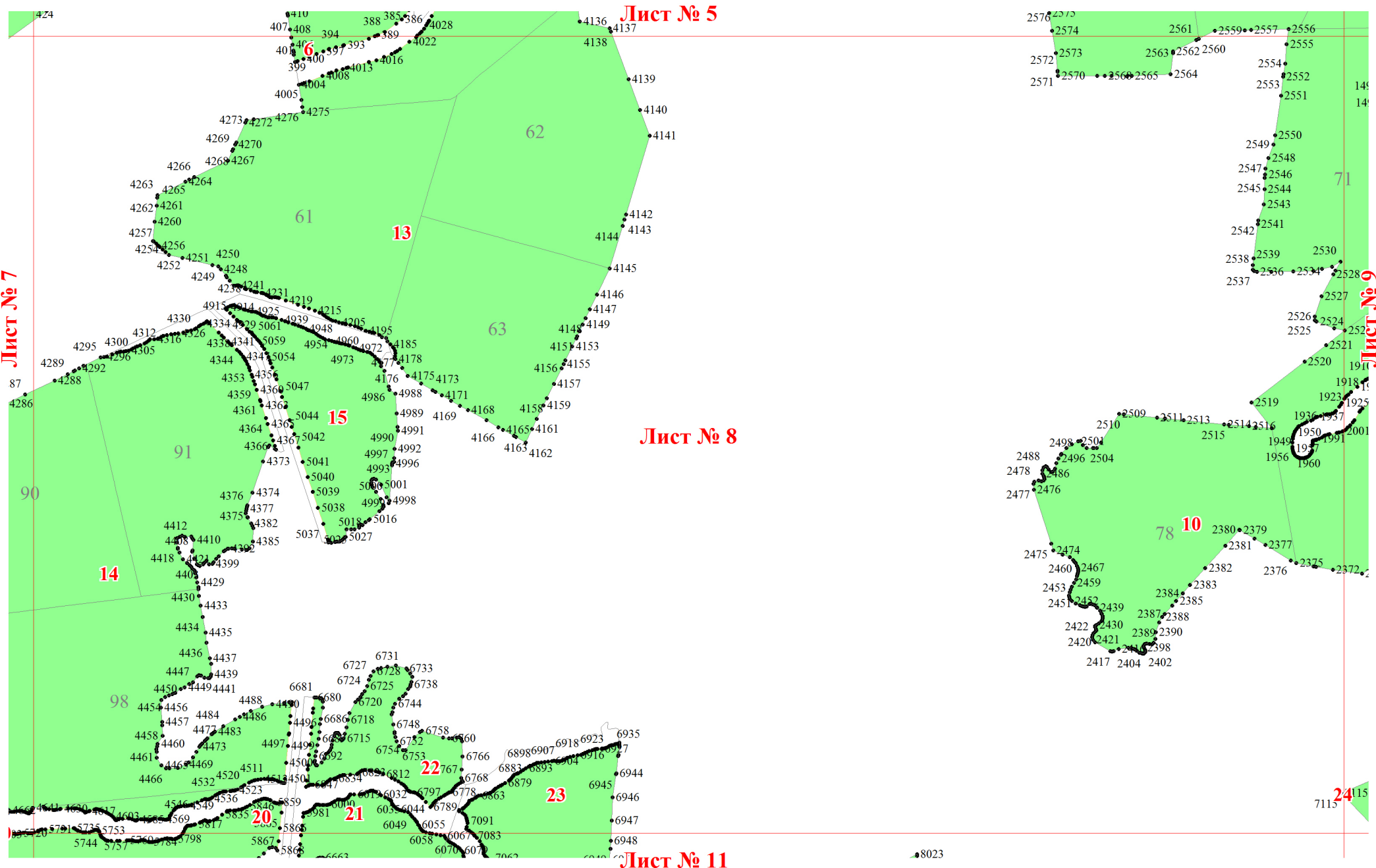


Лист № 5

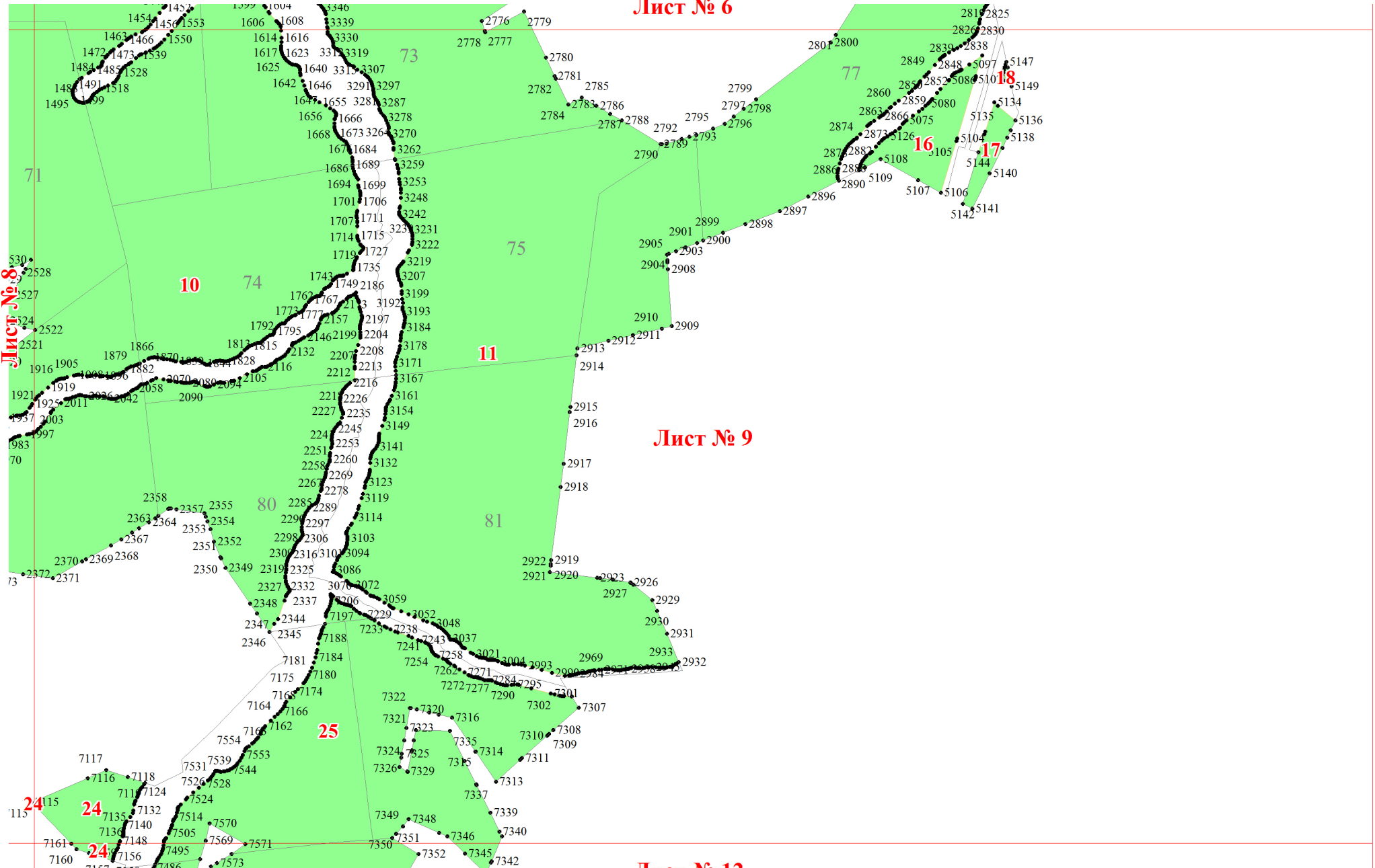
Лист № 5







Лист № 6

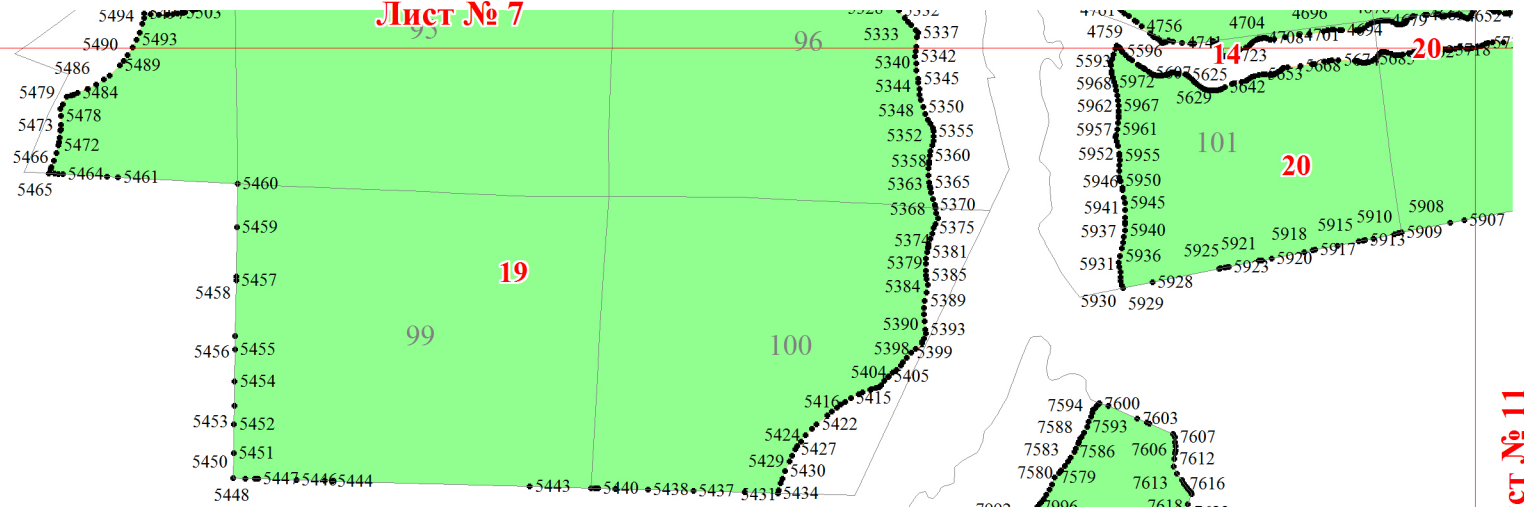


Лист № 8

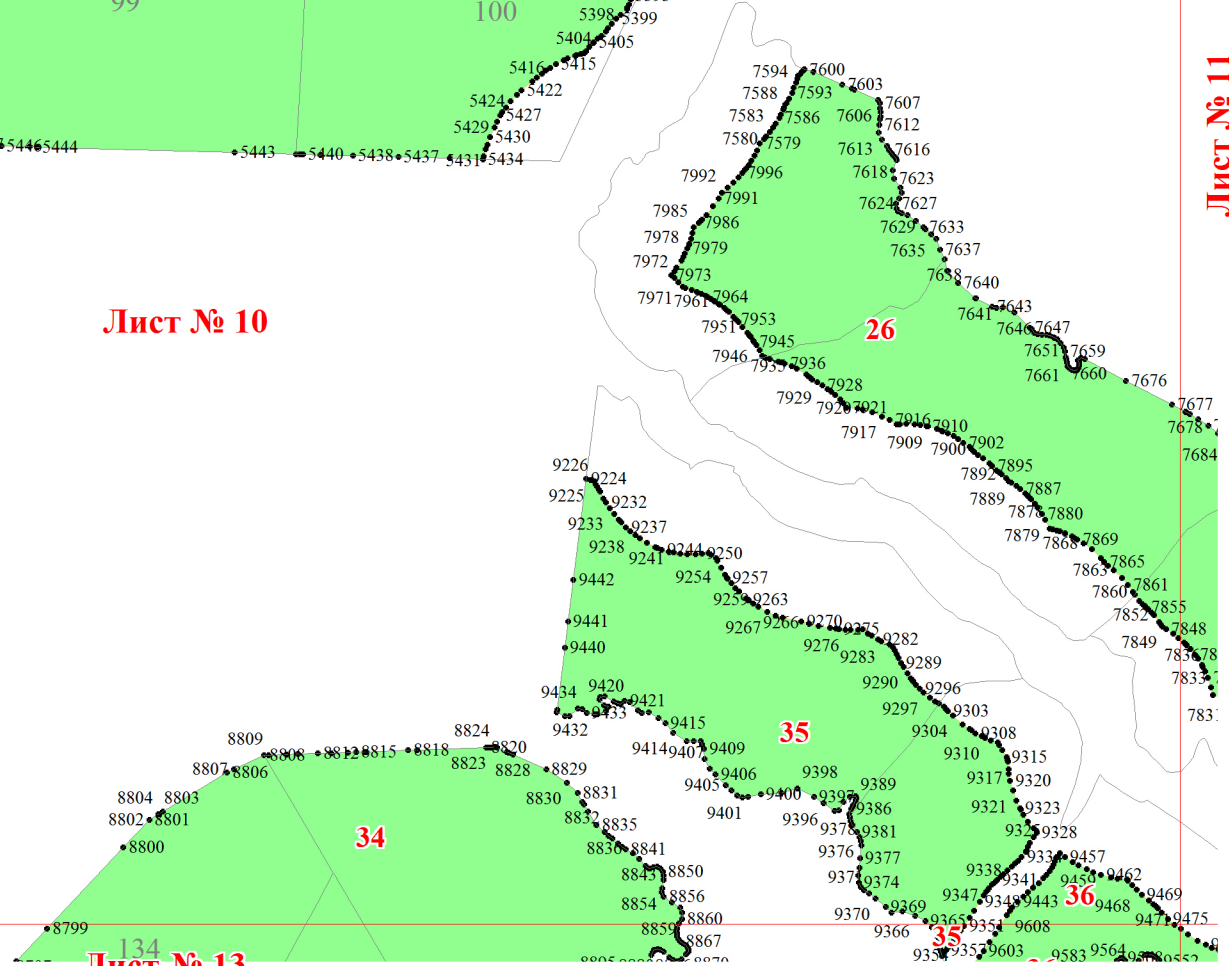
Лист № 9

Лист № 12

Лист № 7

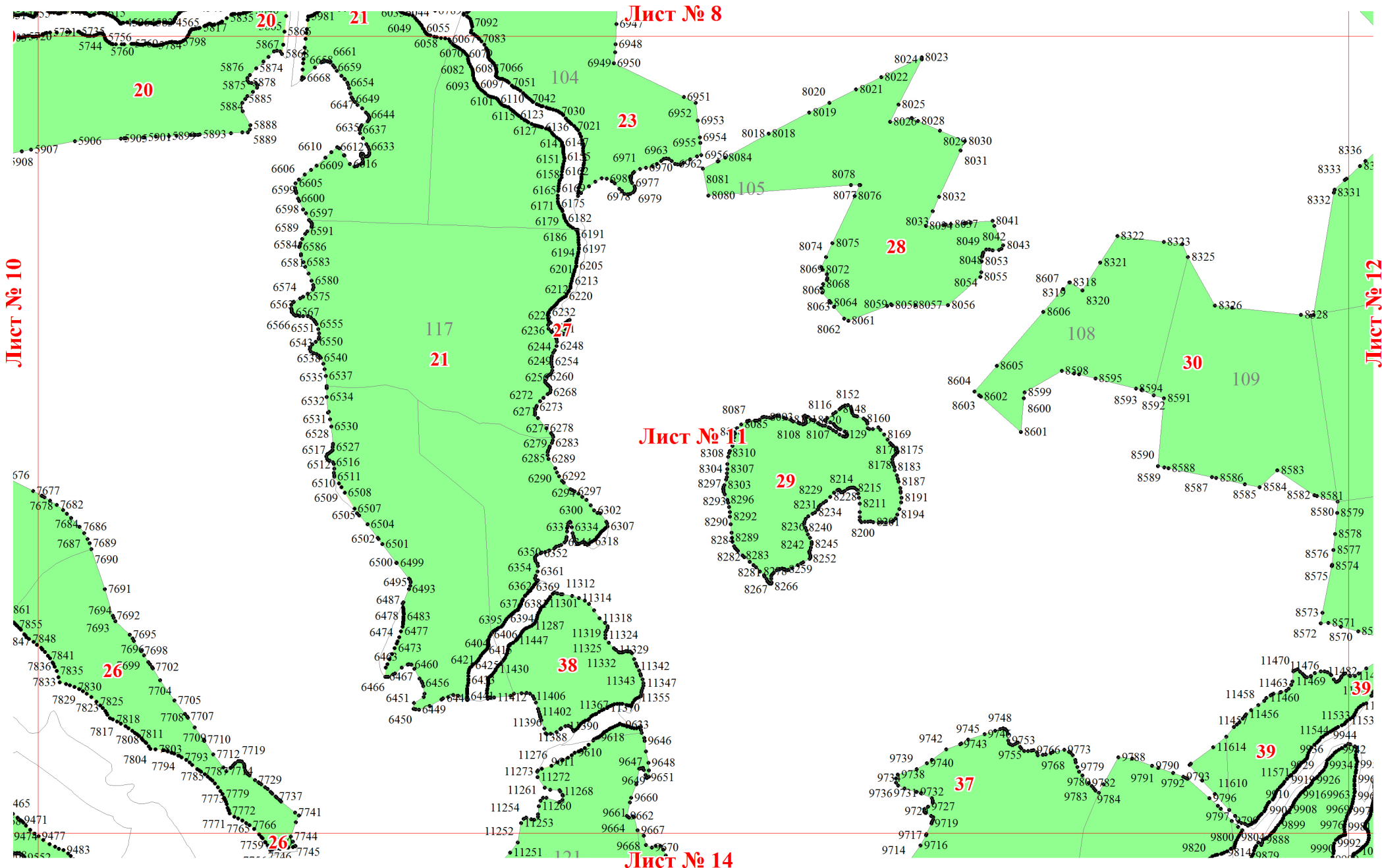


Лист № 10



Лист № 13

Лист № 11



Лист № 10

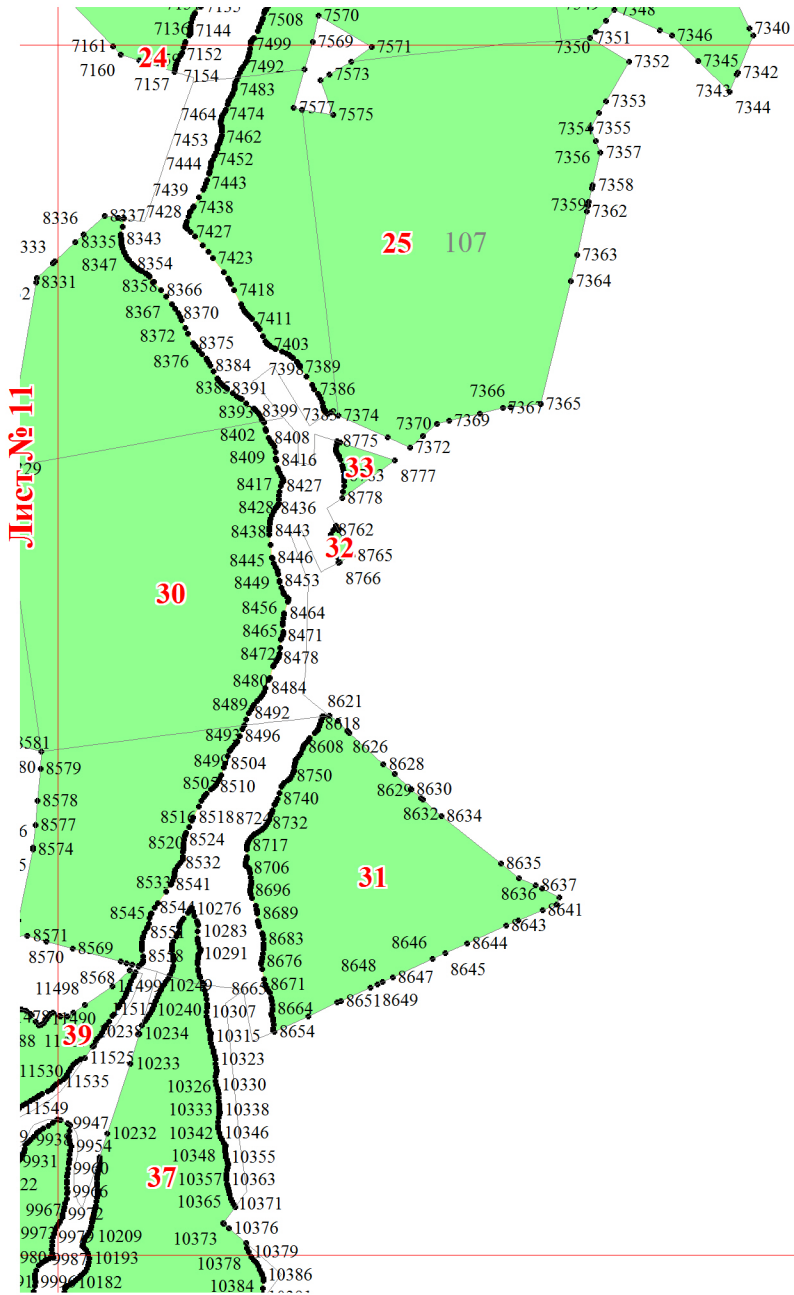
Лист № 8

Лист № 12

Лист № 14

Лист № 14

Лист № 9

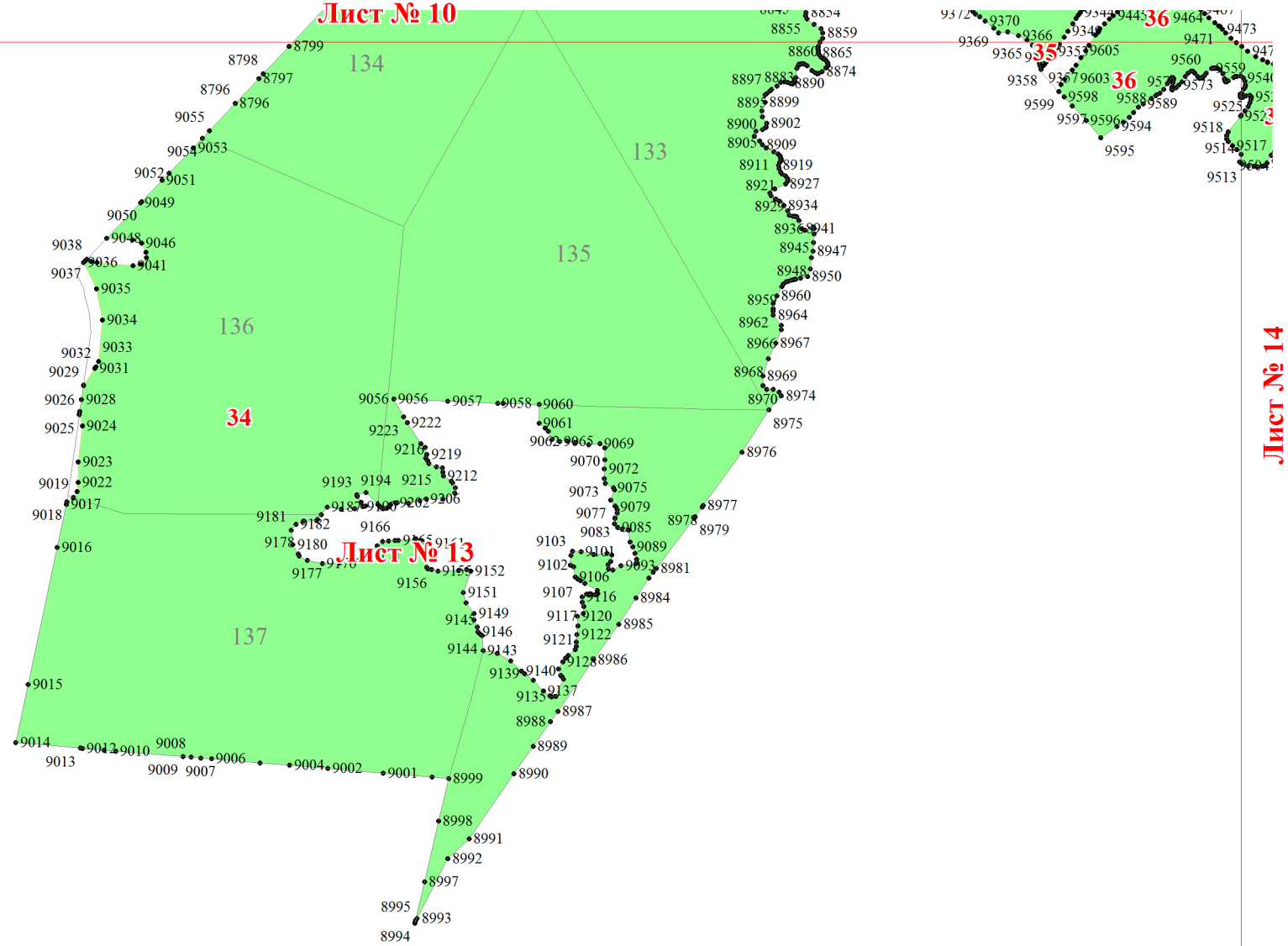


Лист № 11

Лист № 12

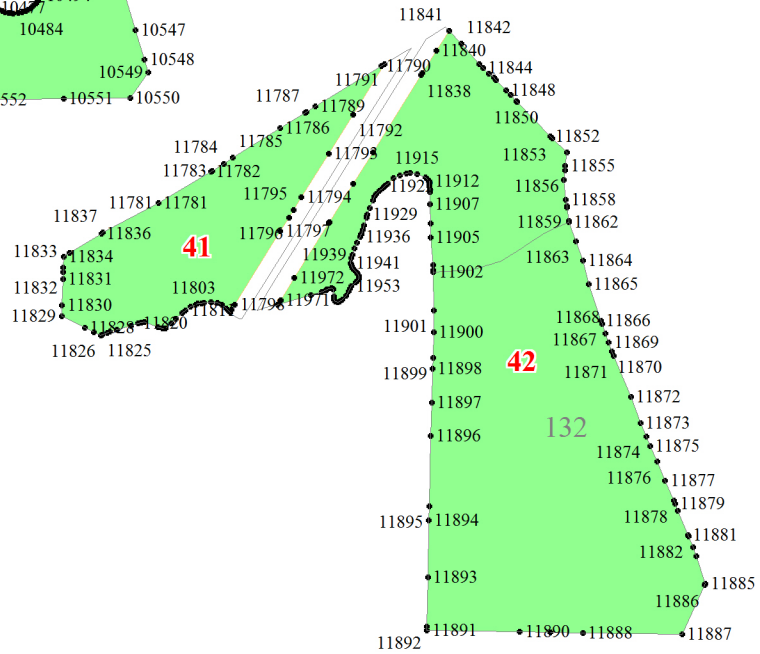
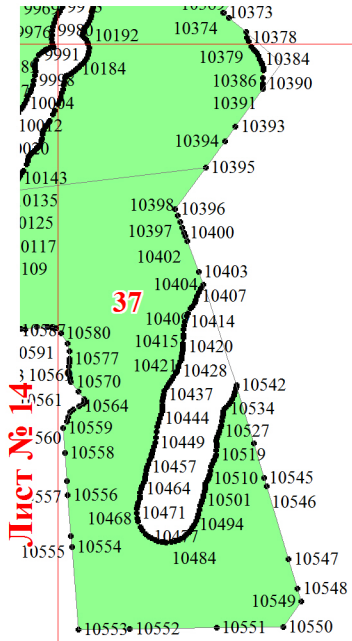
Лист № 15

Лист № 10

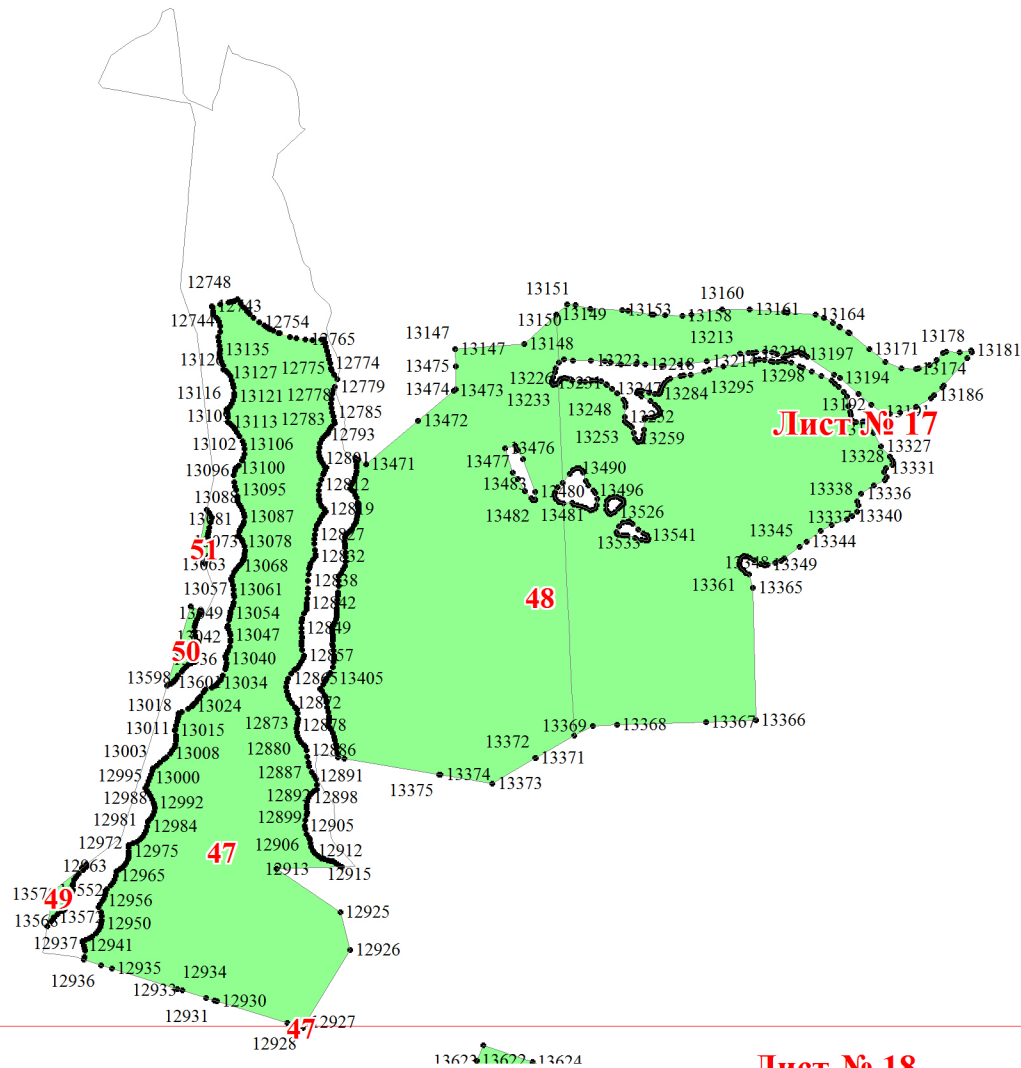


Лист № 16

Лист № 14



Лист № 16



Лист № 17

