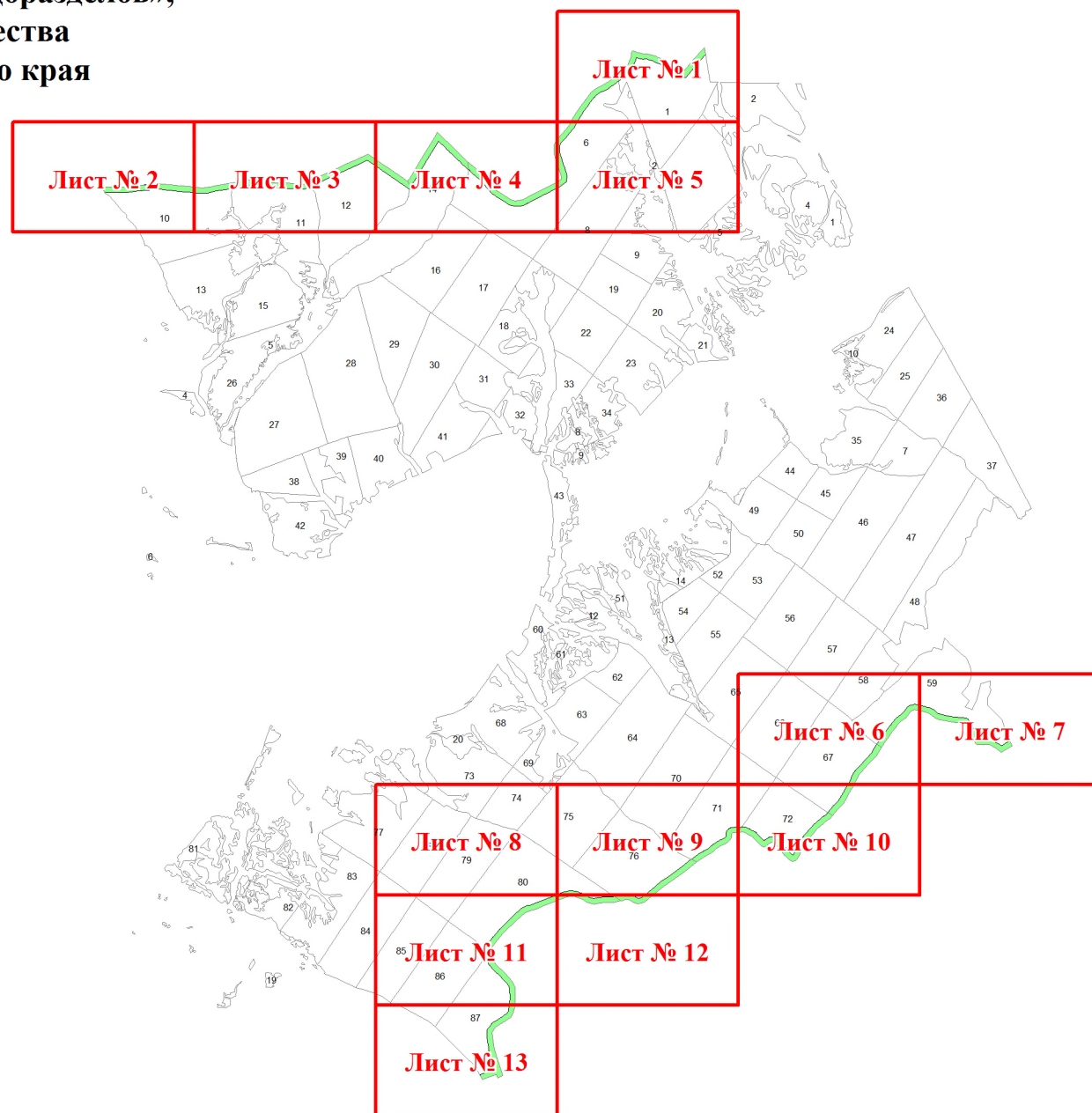


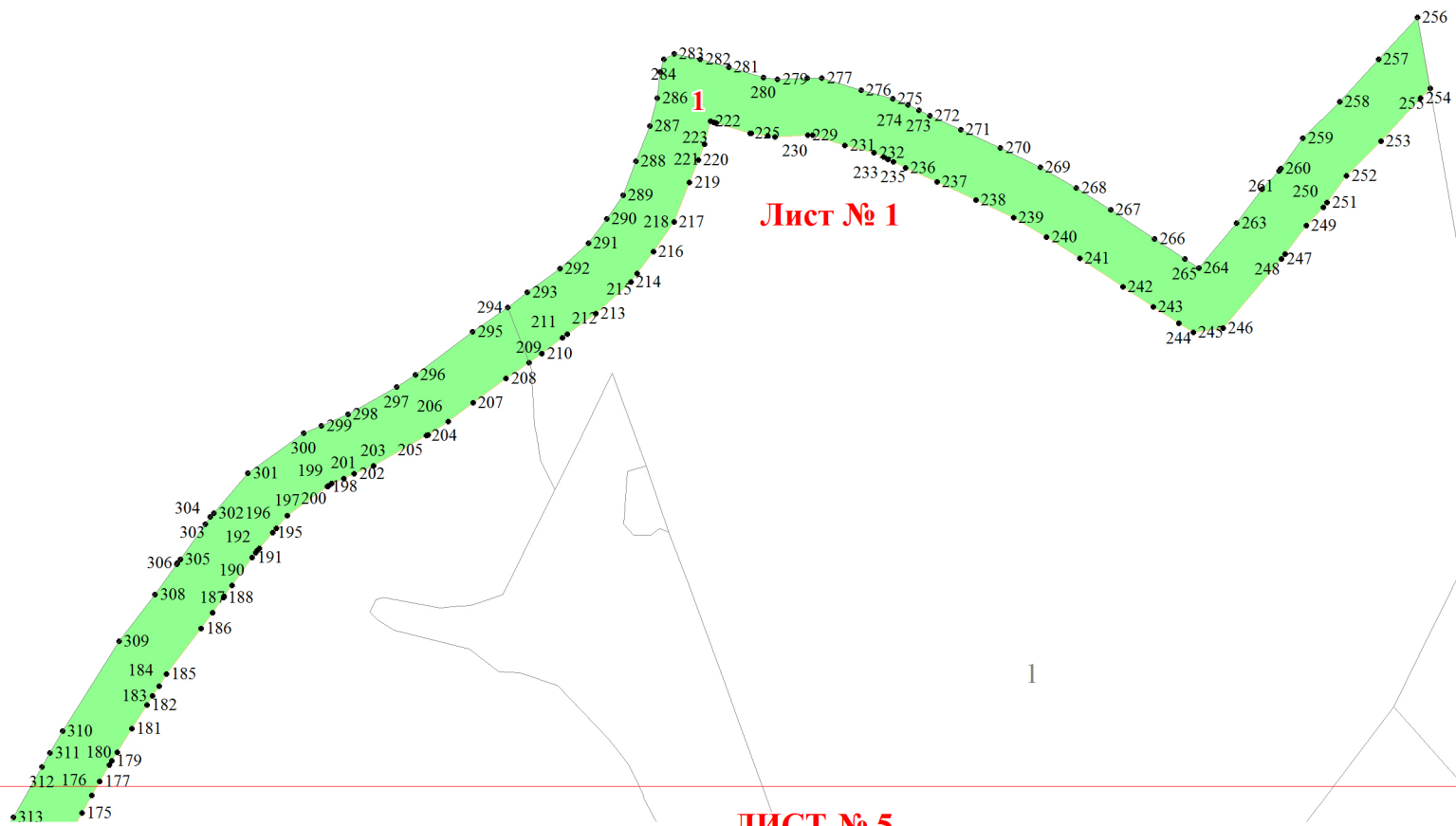
**Графическое описание местоположения границ земель,
на которых располагаются особо защитные участки лесов
«защитные полосы лесов вдоль гребней и линий водоразделов»,
на территории Озёрного участкового лесничества
Беклемишевского лесничества Забайкальского края
Масштаб листов 1:25 000**

Приложение № 27 к приказу Рослесхоза
от 27.02.2023 № 175

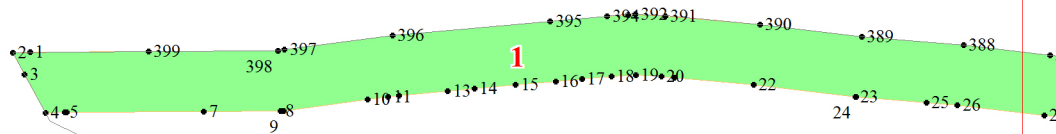


Используемые условные знаки и обозначения:

- 25 Границы и номера лесных кварталов
- 7 Номера участков
- 10 • Номера характерных точек границ объекта
- Лист № 1 Границы и номера листов
- Границы особо защитных участков лесов



Лист № 2

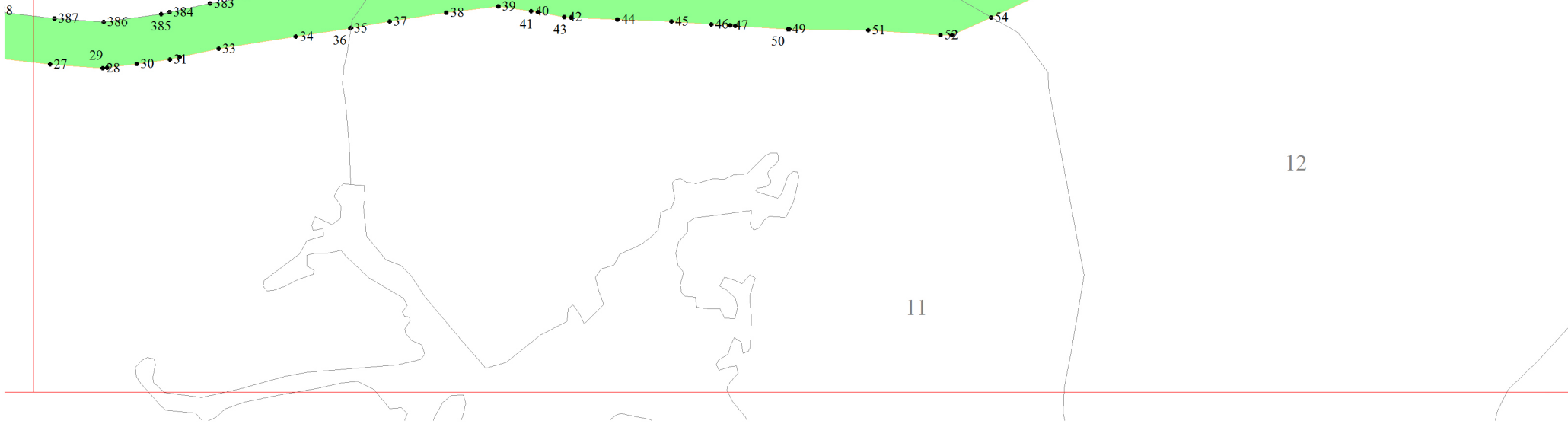


10

ЛИСТ № 2

Лист № 3

ЛИСТ № 4



ЛИСТ № 3



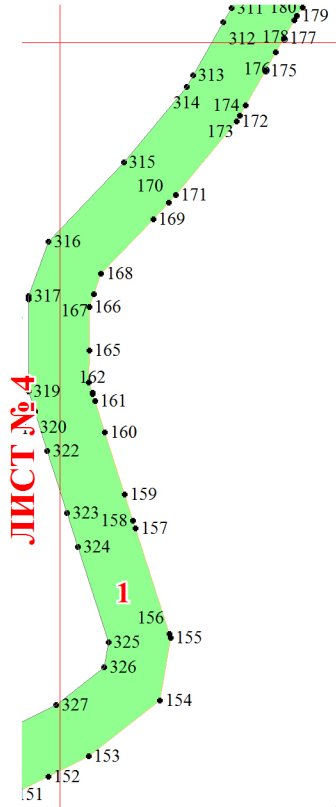
Лист № 4

ЛИСТ № 5

ЛИСТ № 1

ЛИСТ № 4

Лист № 5



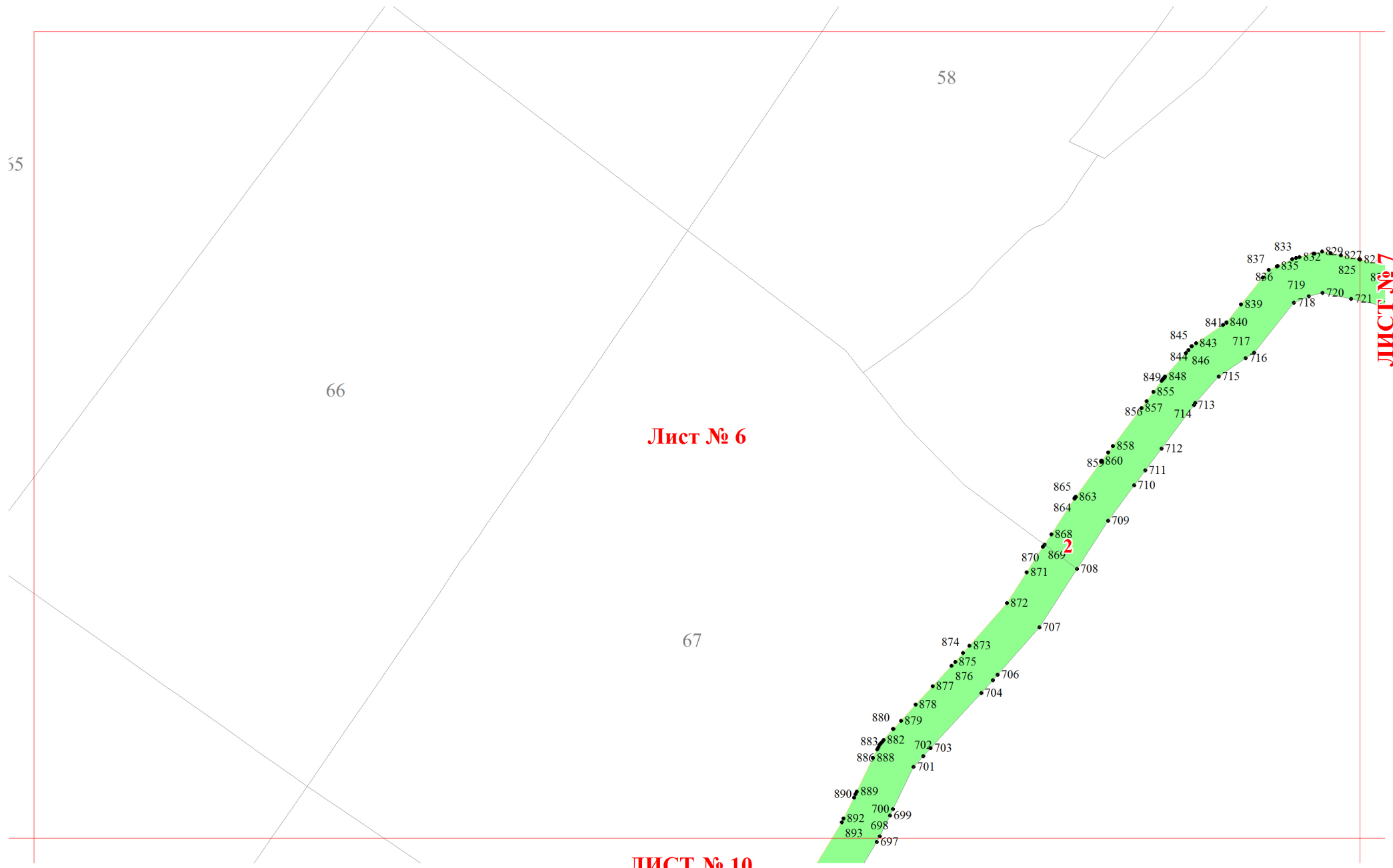
6

2

3

8

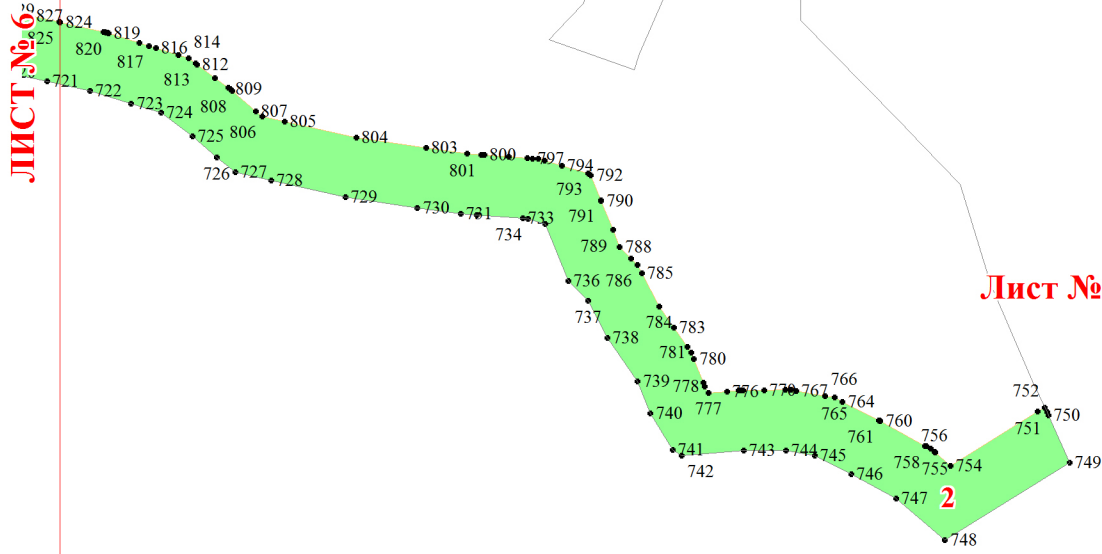
5



59

ЛИСТ № 6

Лист № 7





ЛИСТ № 8

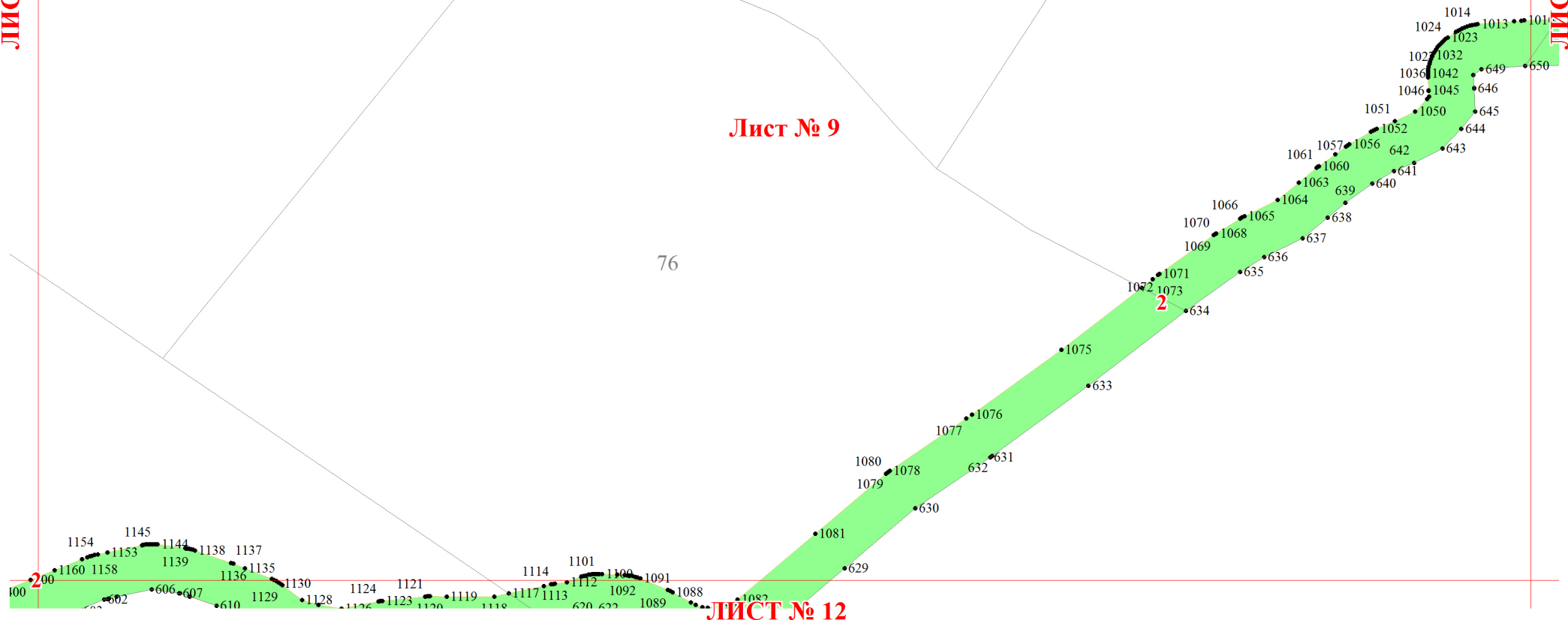
75

71

Лист № 9

76


ЛИСТ № 10



ЛИСТ № 12

ЛИСТ № 6

ЛИСТ № 9



Лист № 10

ЛИСТ № 8

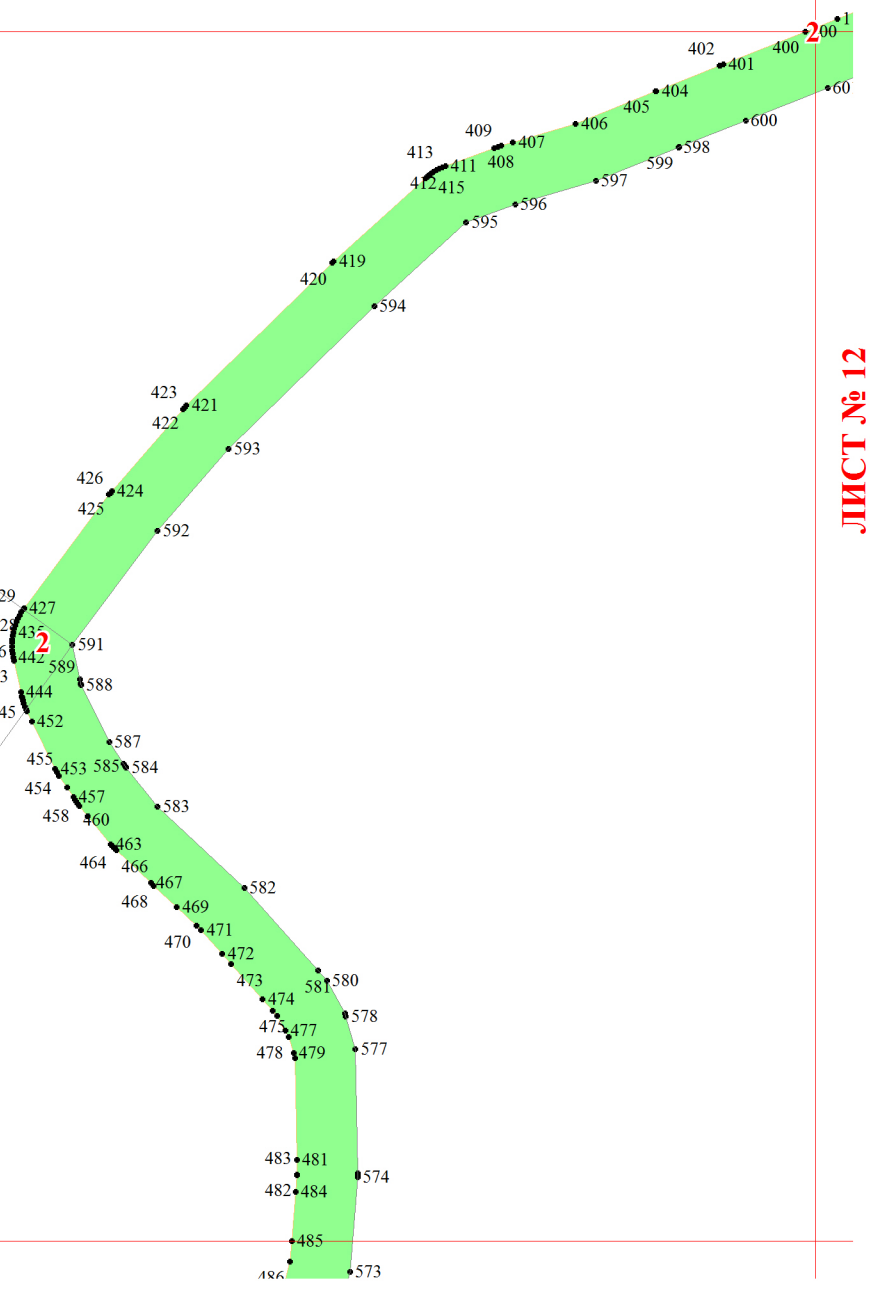
ЛИСТ № 12

Лист № 11

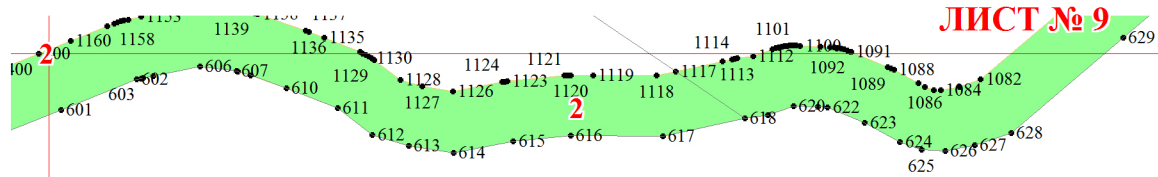
ЛИСТ № 13

85

86



ЛИСТ № 11



ЛИСТ № 9

Лист № 12

ЛИСТ № 11

87

Лист № 13

