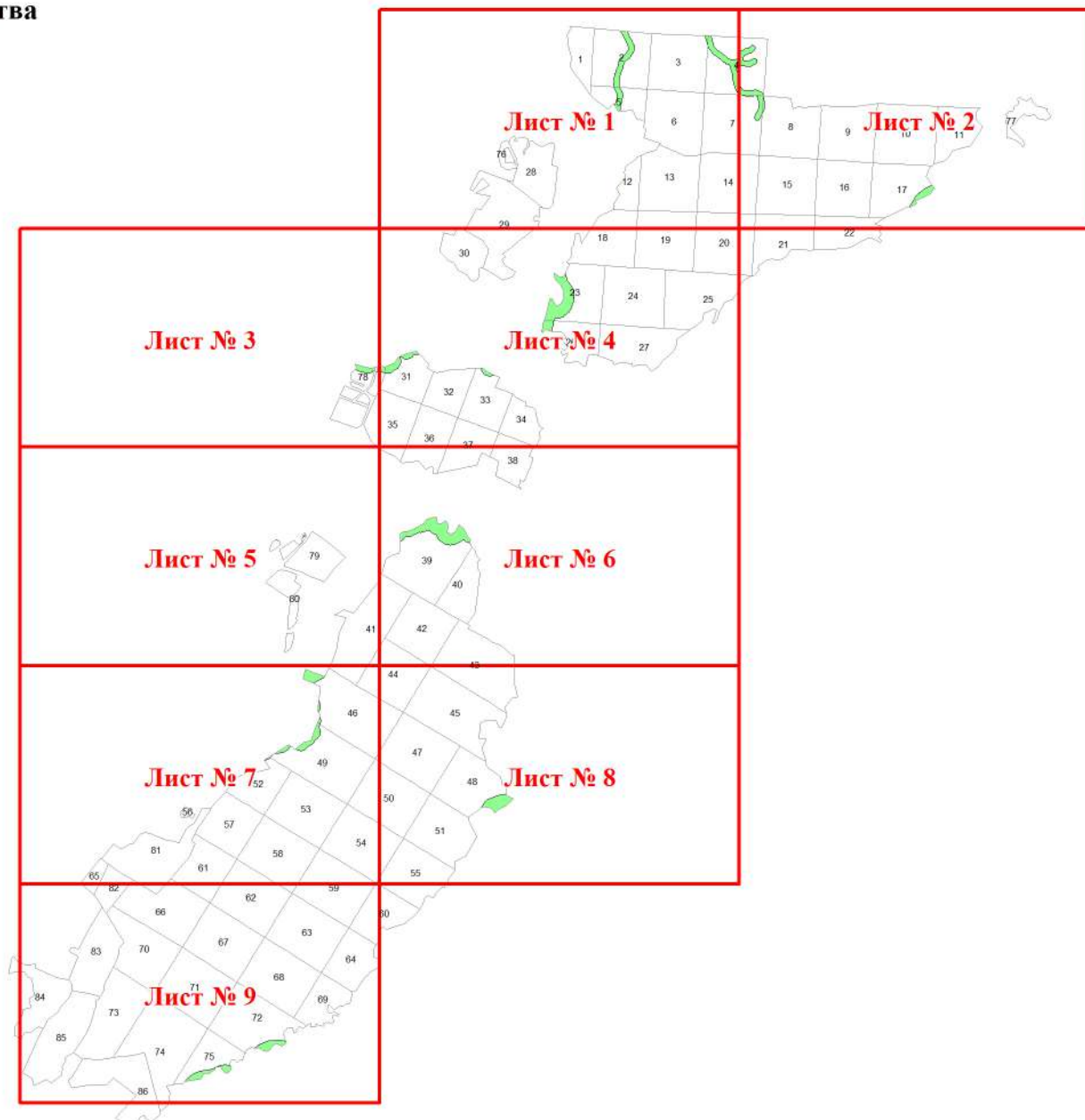


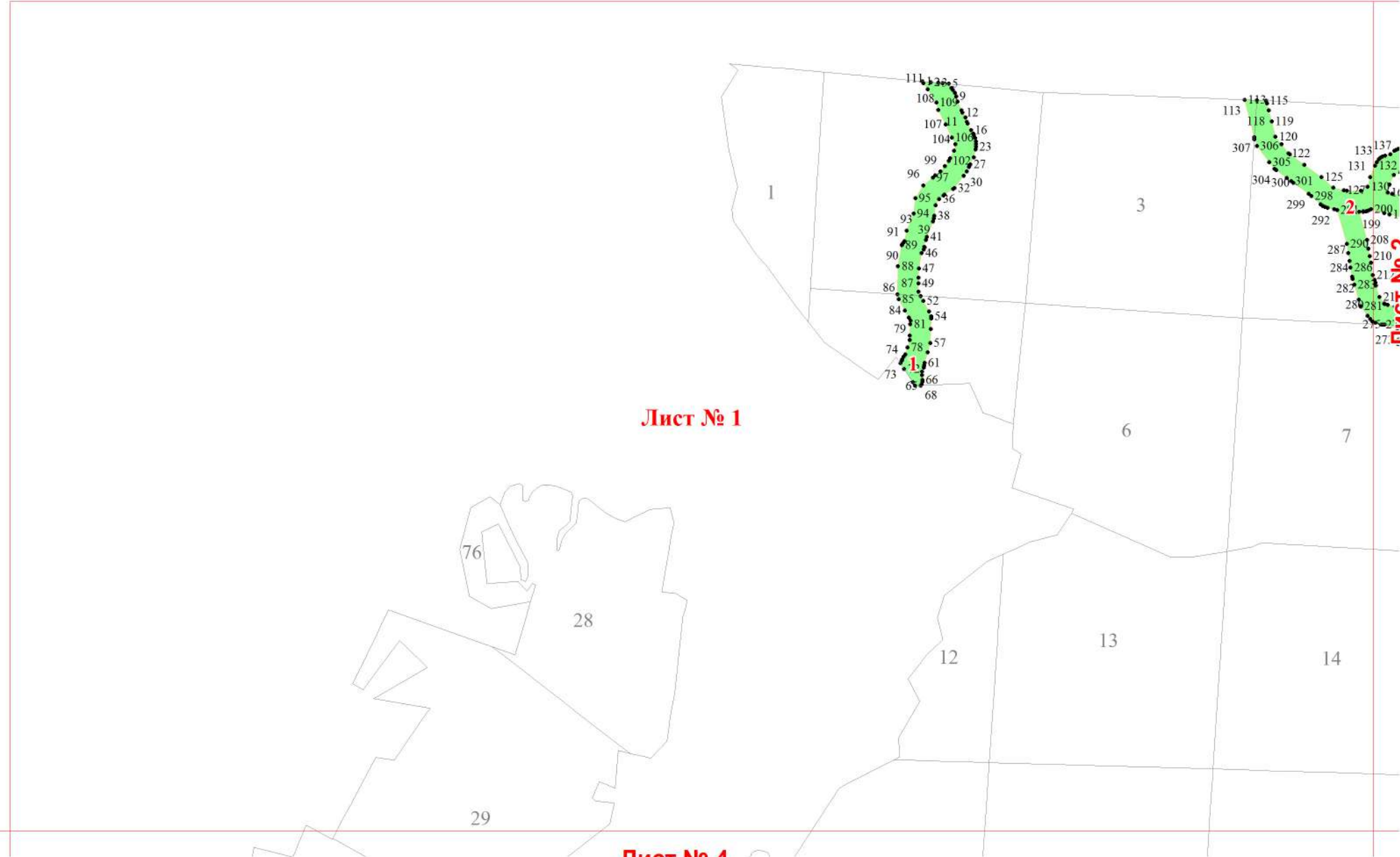
**Графическое описание местоположения границ земель, на которых
располагаются леса, расположенные в водоохранных зонах,
на территории Большевьяского-Ломовского участкового лесничества
(Ломовский участок) Большевьяского лесничества
Пензенской области
Масштаб листов 1:25 000**

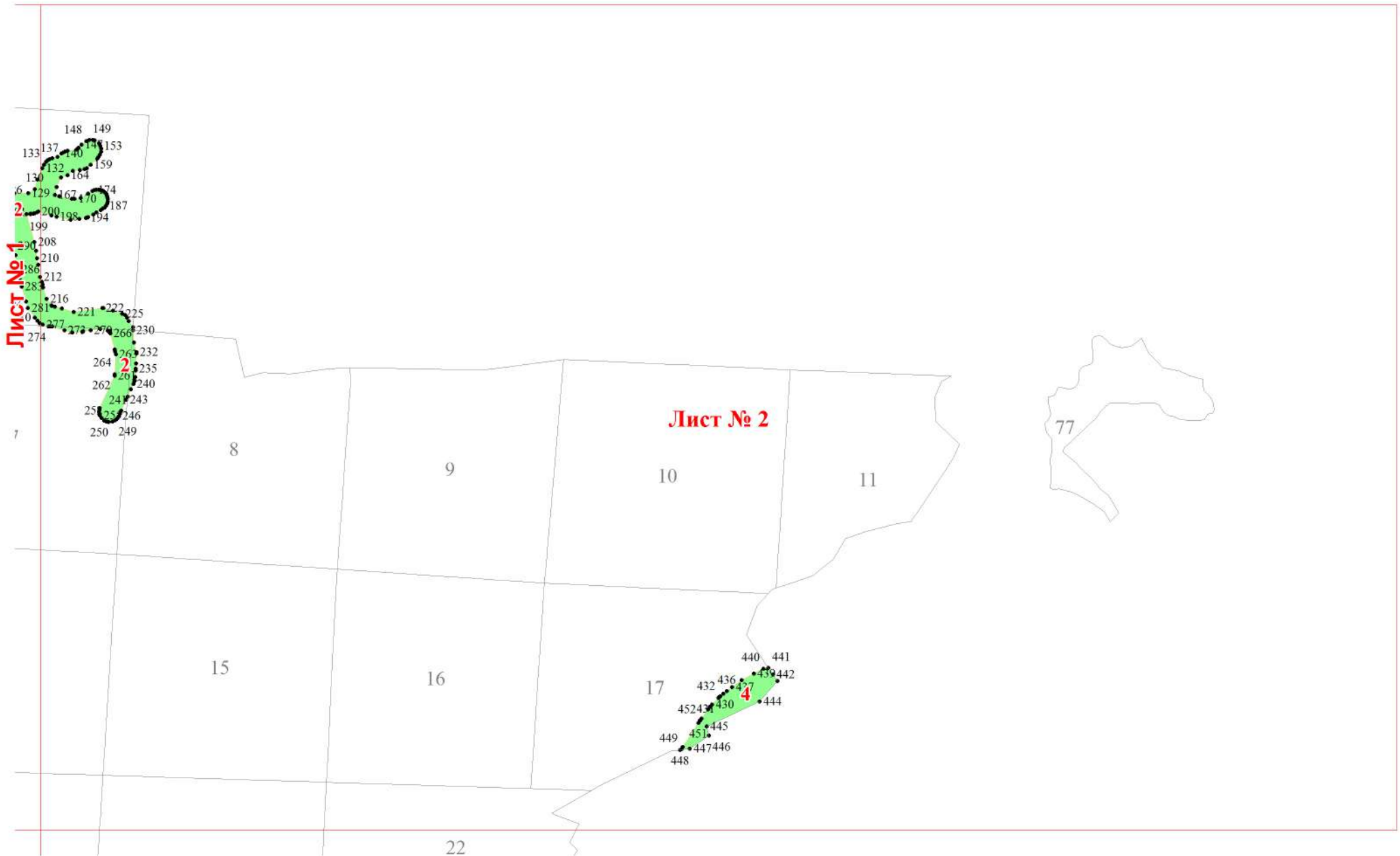
Приложение №18 к приказу Рослесхоза
от 27.02.2023 № 187



Используемые условные знаки и обозначения:

- 25 Границы и номера лесных кварталов
- 7 Номера участков
- 10 • Номера характерных точек границ объекта
- Лист №1 Границы и номера листов
- Границы категорий защитных лесов





Лист № 1

Лист № 2

77

7

8

9

10

11

15

16

17

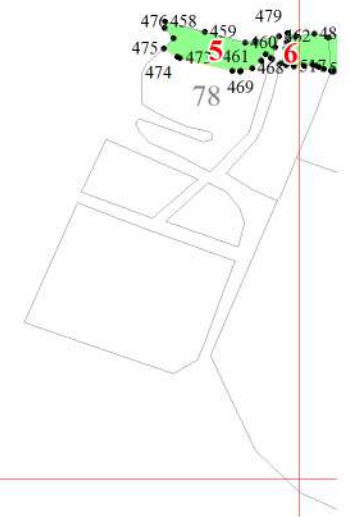
22

148 149
133 137 140 141 153
130 132 164 159
129 167 170 174
200 198 194 187
199
208
210
186 212
283
281 216
221 222 225
277 278 279 266 230
274
264 232
262 235
260 240
241 243
251 246
250 249

440 441
432 436 437 442
452 434 430 444
445
449 451 447 446
448

Лист № 3

Лист № 4



Лист № 5

Лист № 1

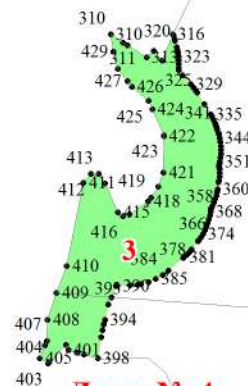
29

18

19

20

30



24

25

Лист № 4

26

27

Лист № 3



31



32

33

34

35

36

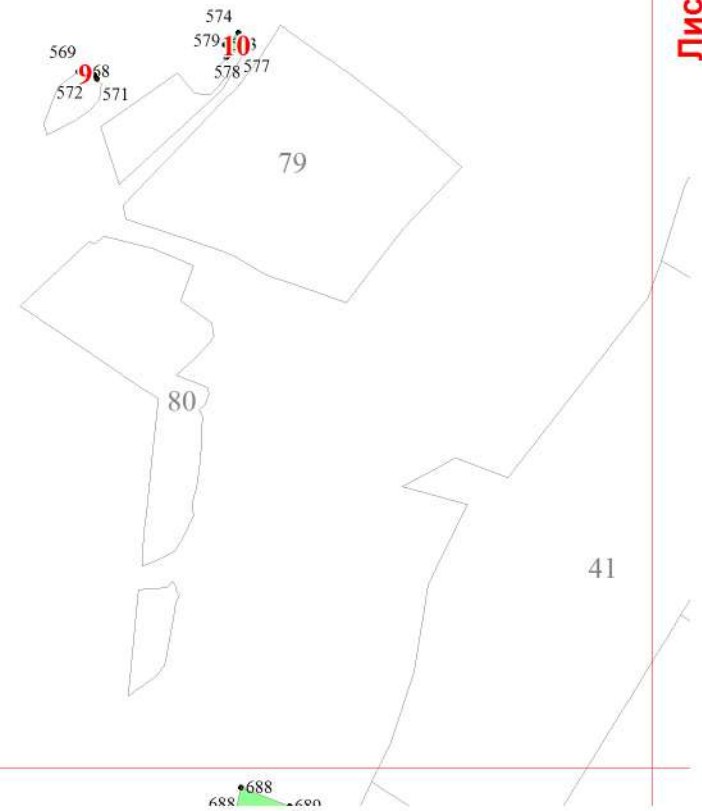
37

Лист № 6

Лист № 3

Лист № 6

Лист № 5



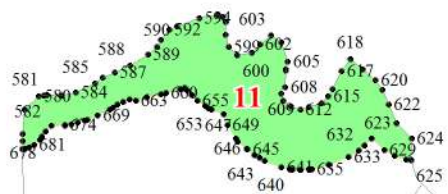
Лист № 7

Лист № 4

37

38

Лист № 5



39

40

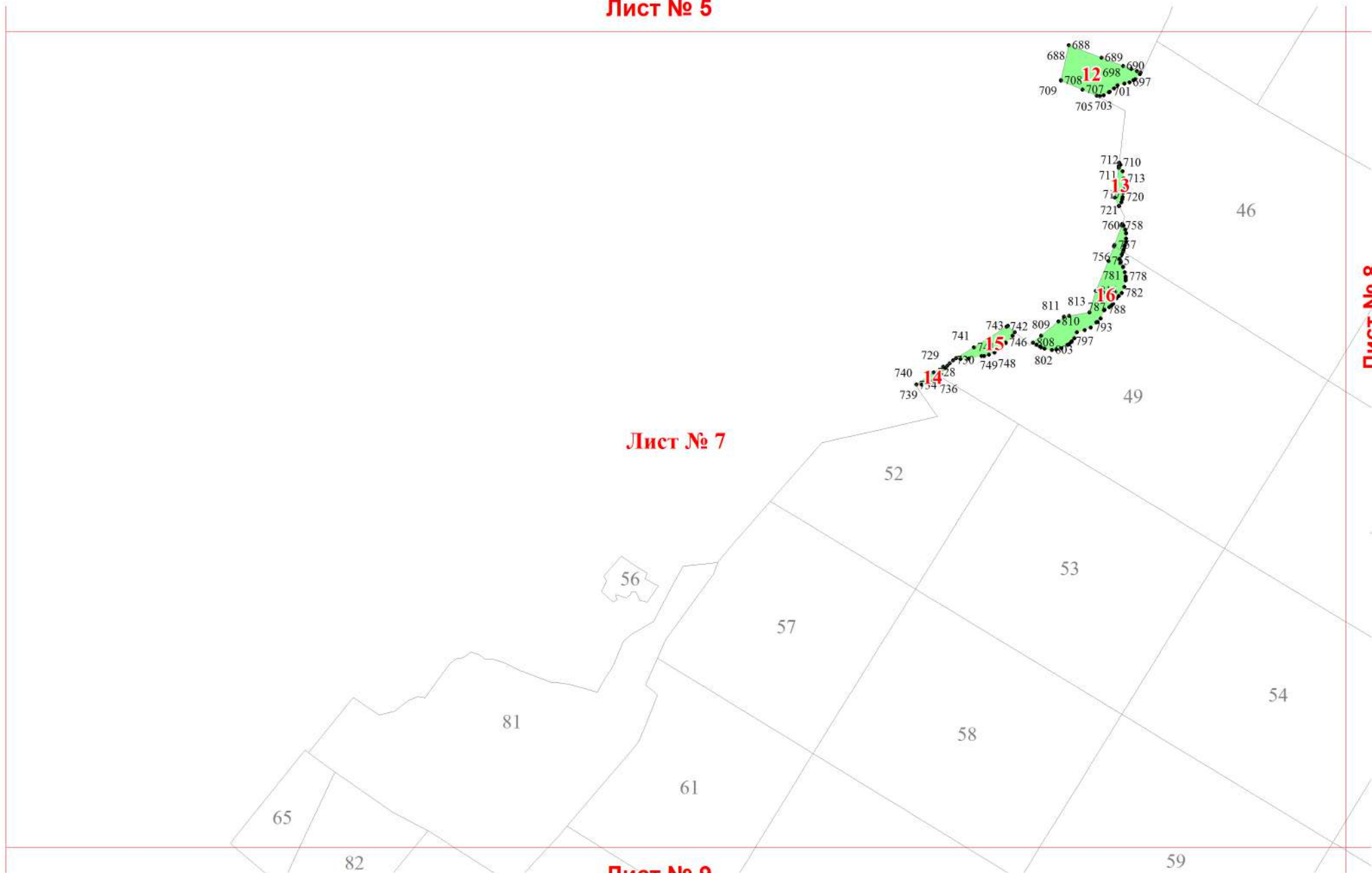
42

43

Лист № 6

Лист № 8

Лист № 5



Лист № 7

Лист № 8

Лист № 9

688 689 690
708 698 697
707 701
705 703

712 710
711 713
714 720
721
760 758

756 755
781 778
782

811 813 810
814 788
793
797

741 743 742 809
746 808 803
749 748 802
729 730
740 728
739 734 736

56

57

53

54

81

58

65

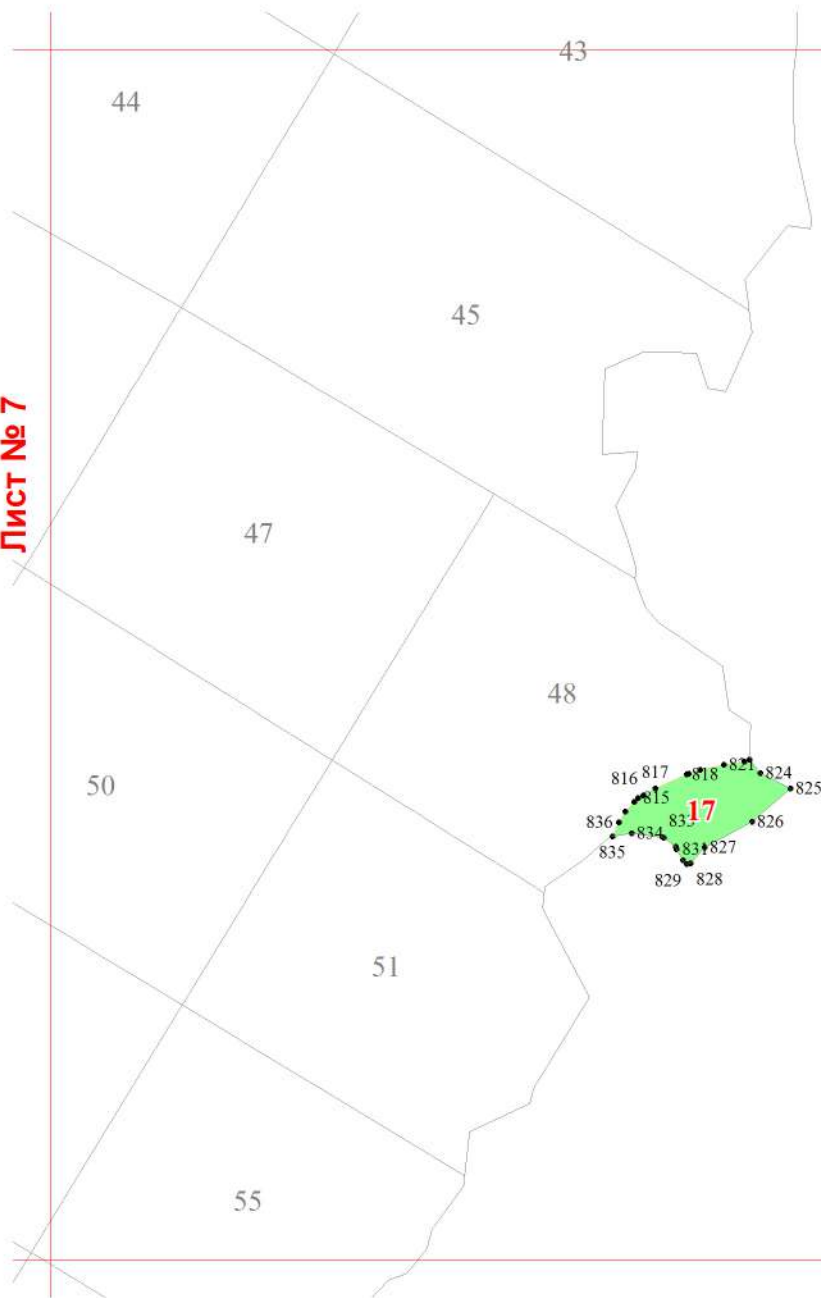
61

82

59

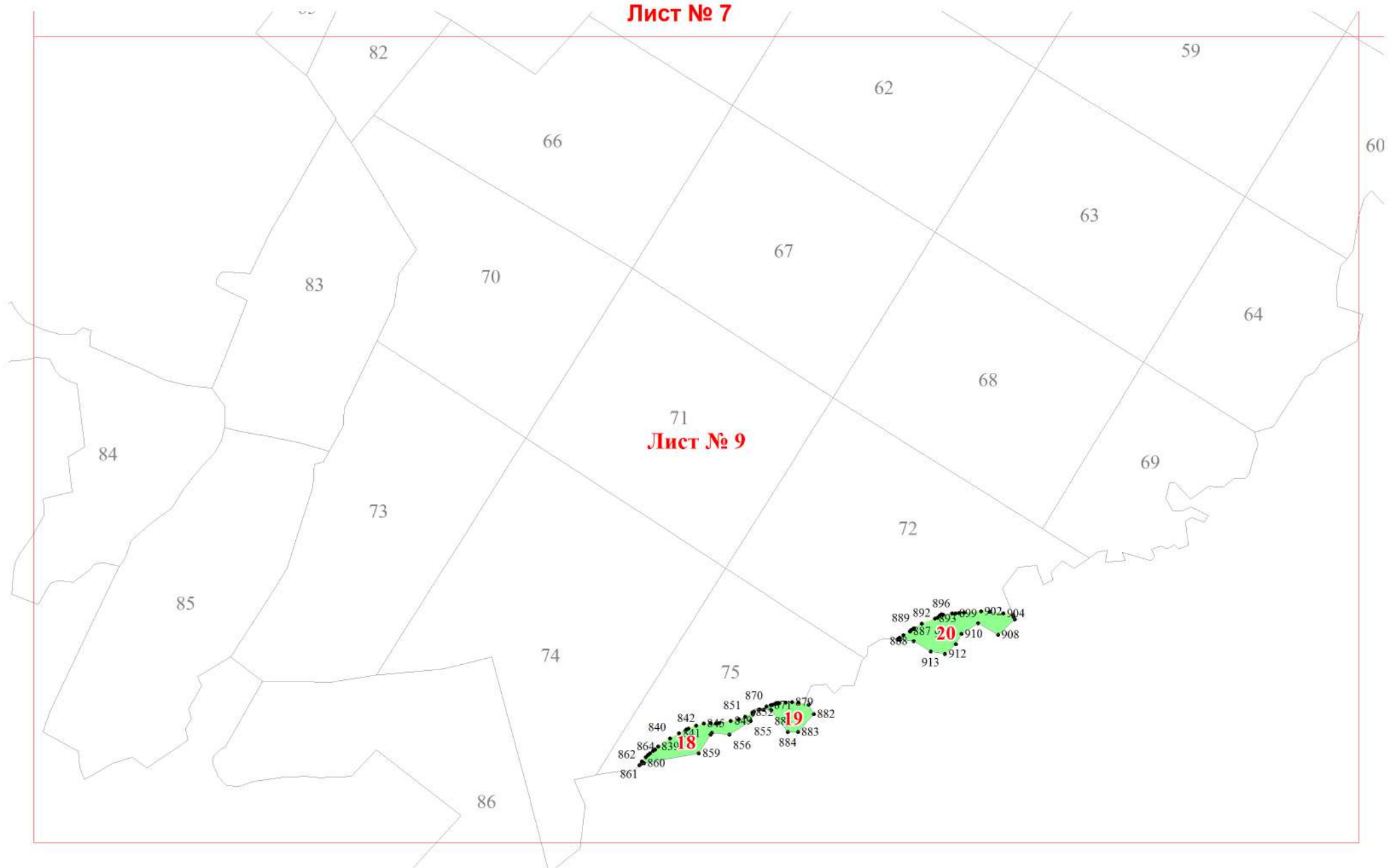
Лист № 6

Лист № 7



Лист № 8

Лист № 7



71
Лист № 9

18

19

20