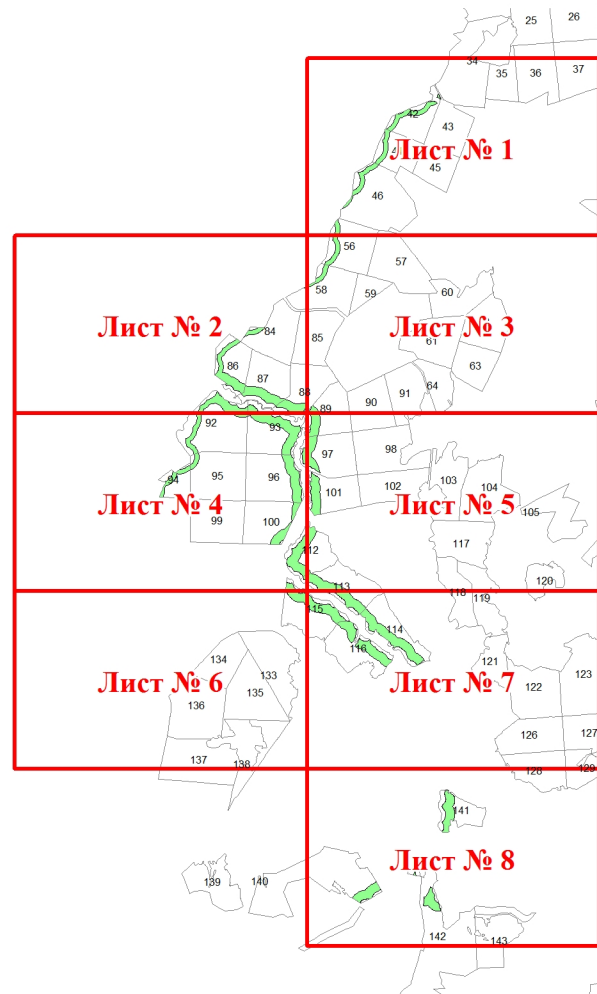


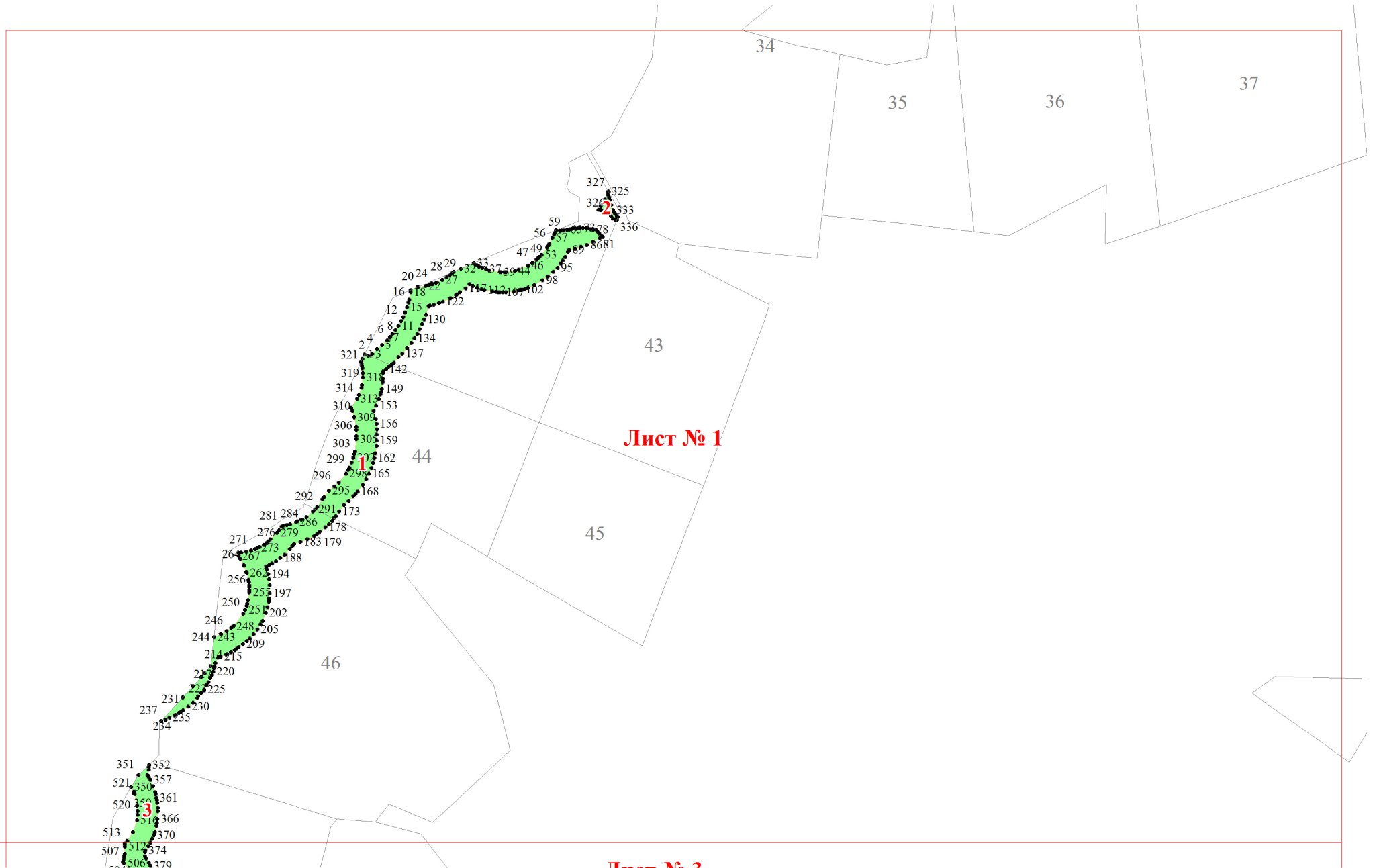
**Графическое описание местоположения границ земель, на которых
располагаются ценные леса (запретные полосы лесов, расположенные вдоль
водных объектов), на территории Коршиковского участкового лесничества
Оричевского лесничества Кировской области
Масштаб листов 1:25 000**

Приложение № 54 к приказу Рослесхоза
от 27.02.2023 № 153



Используемые условные знаки и обозначения:

- 25 Границы и номера лесных кварталов
- 7 Номера участков
- 10 ● Номера характерных точек границ объекта
- Лист № 1 Границы и номера листов
- Границы категорий защитных лесов



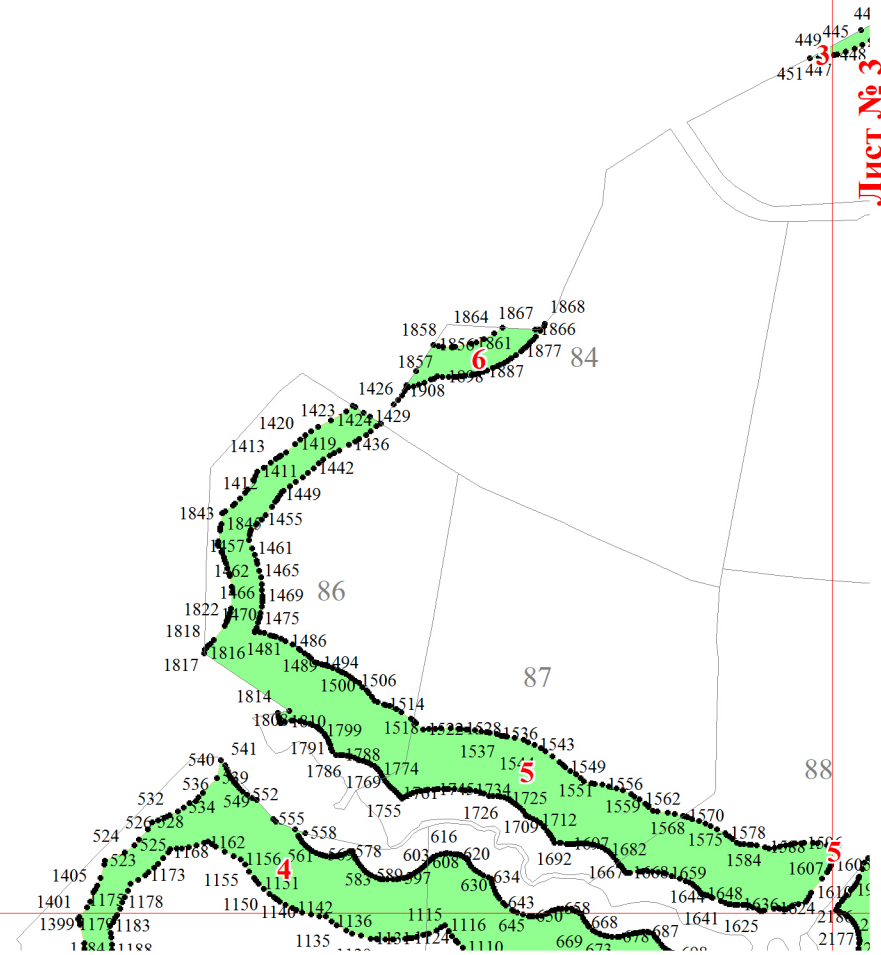
Лист № 1

Лист № 3

Лист № 2

Лист № 3

Лист № 4



Лист № 1



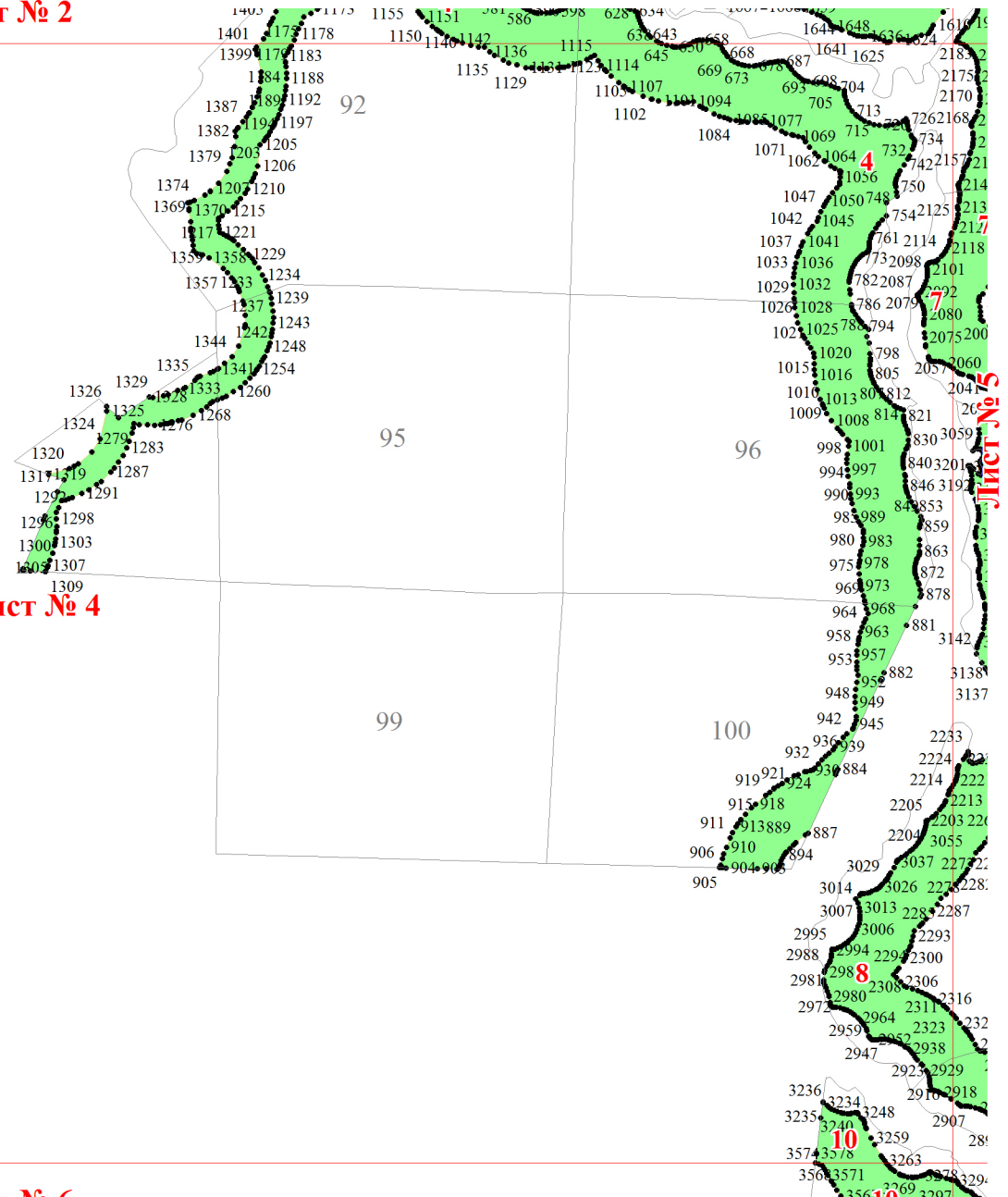
Лист № 2

Лист № 3

Лист № 5

58
1924
1930
1935
1942
1947

Лист № 2

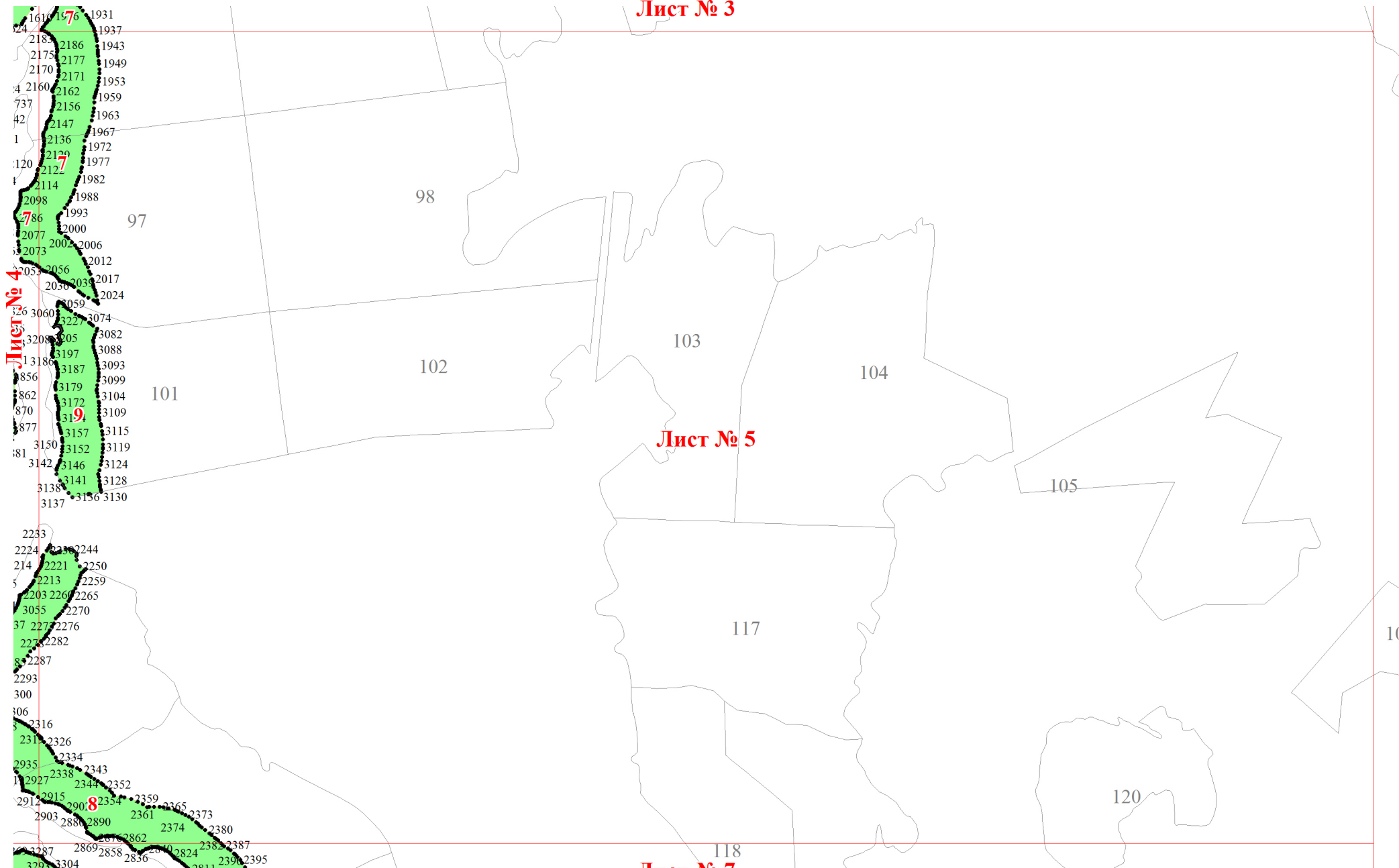


Лист № 4

Лист № 5

Лист № 6

Лист № 3

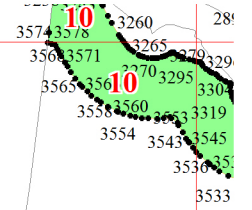


Лист № 4

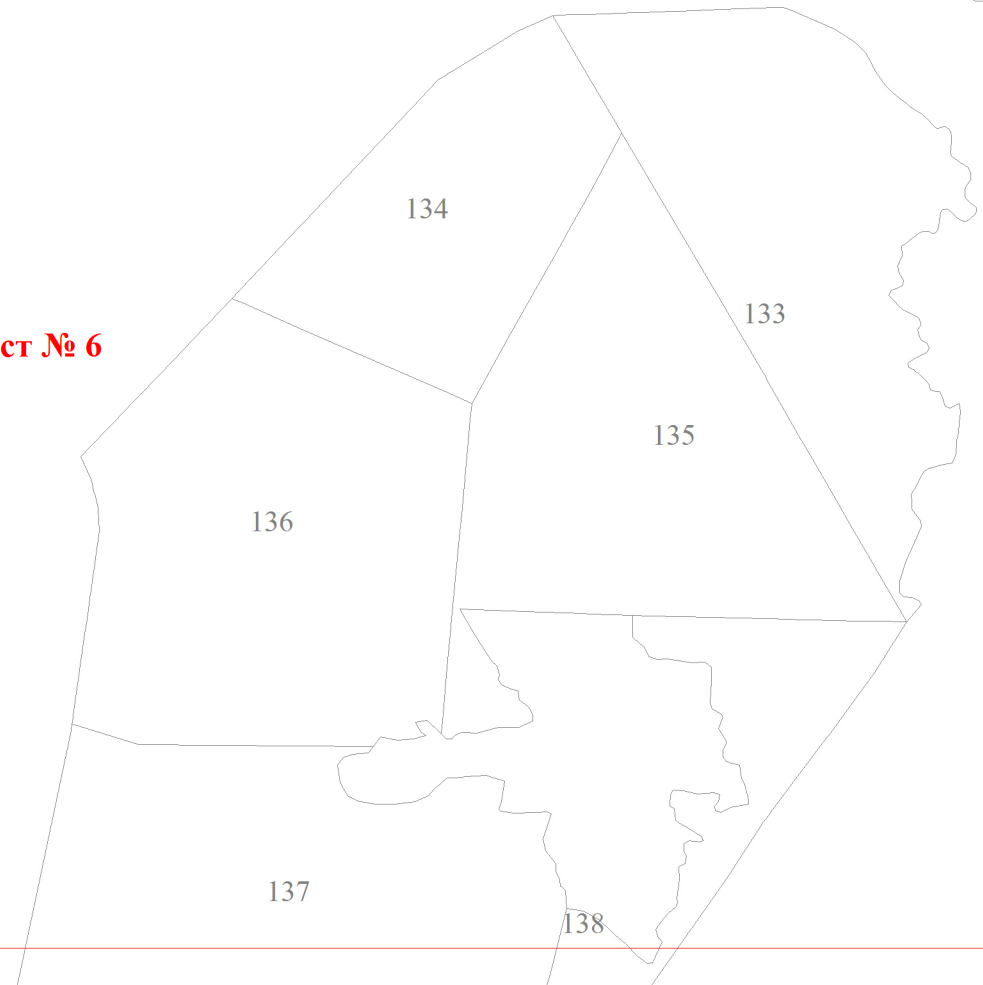
Лист № 5

Лист № 7

10



Лист № 6

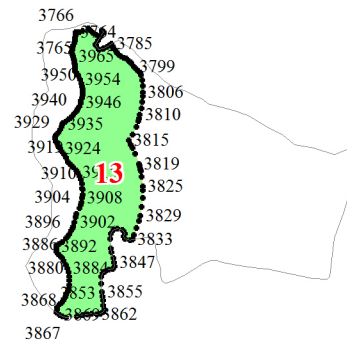


Лист № 7

Лист № 7

128

129



Лист № 8

142

143

