

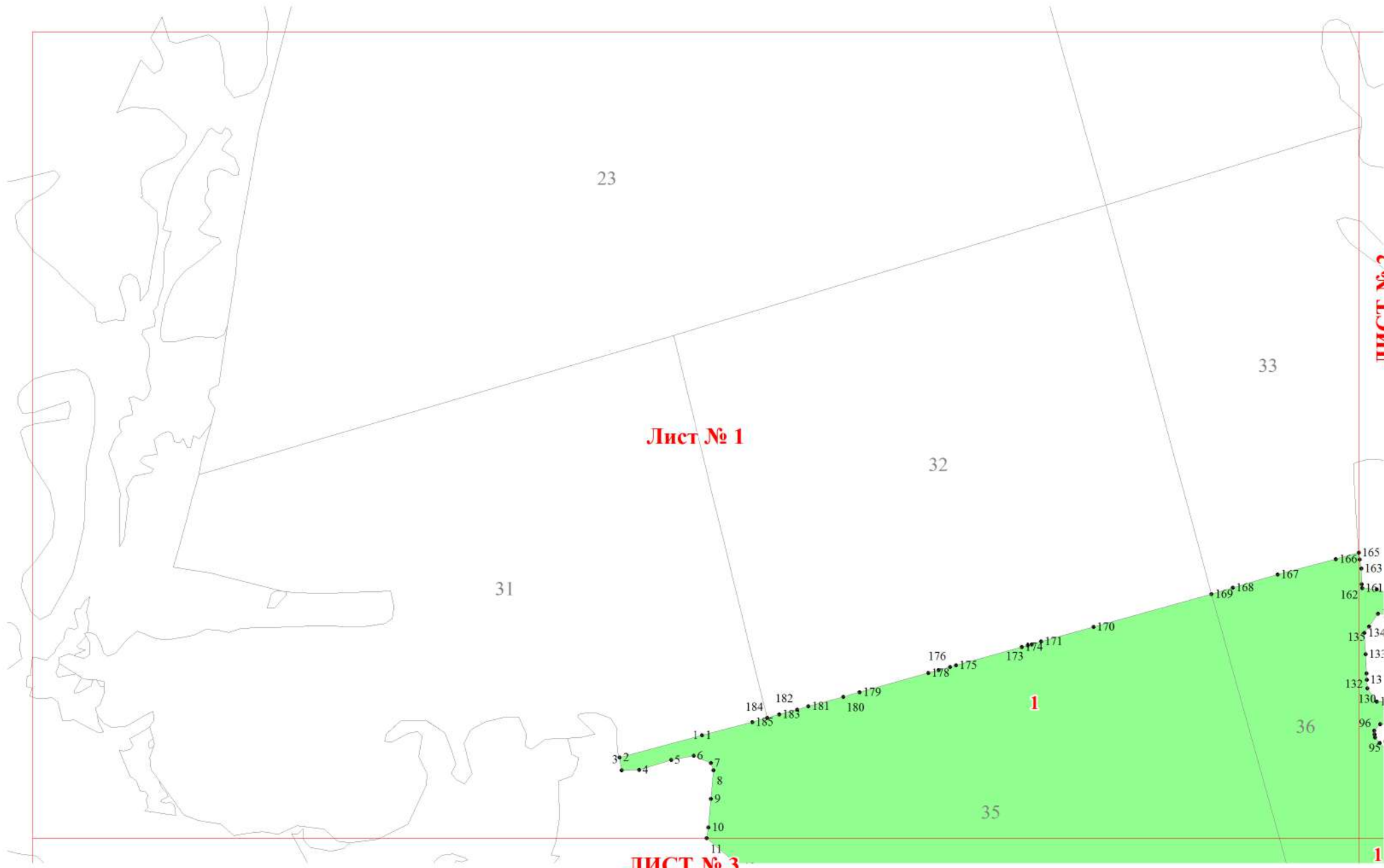
**Графическое описание местоположения границ земель,
на которых располагаются особо защитные участки лесов
«участки лесов вокруг санаториев, детских лагерей,
домов отдыха, пансионатов, туристических
баз и других лечебных и оздоровительных учреждений»,
на территории Беклемишевского участкового лесничества
Беклемишевского лесничества
Забайкальского края
Масштаб листов 1:25 000**

Приложение № 21 к приказу Рослесхоза
от 27.02.2023 № 175

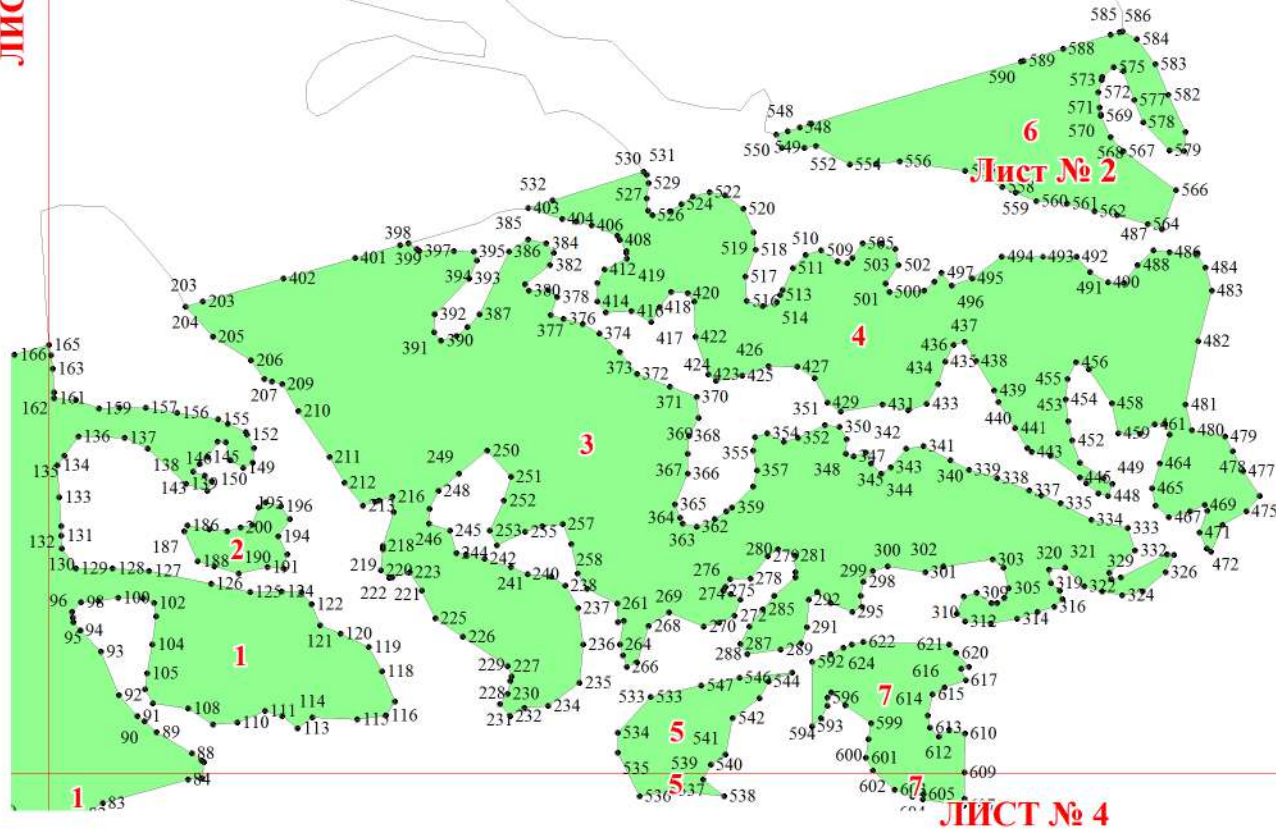


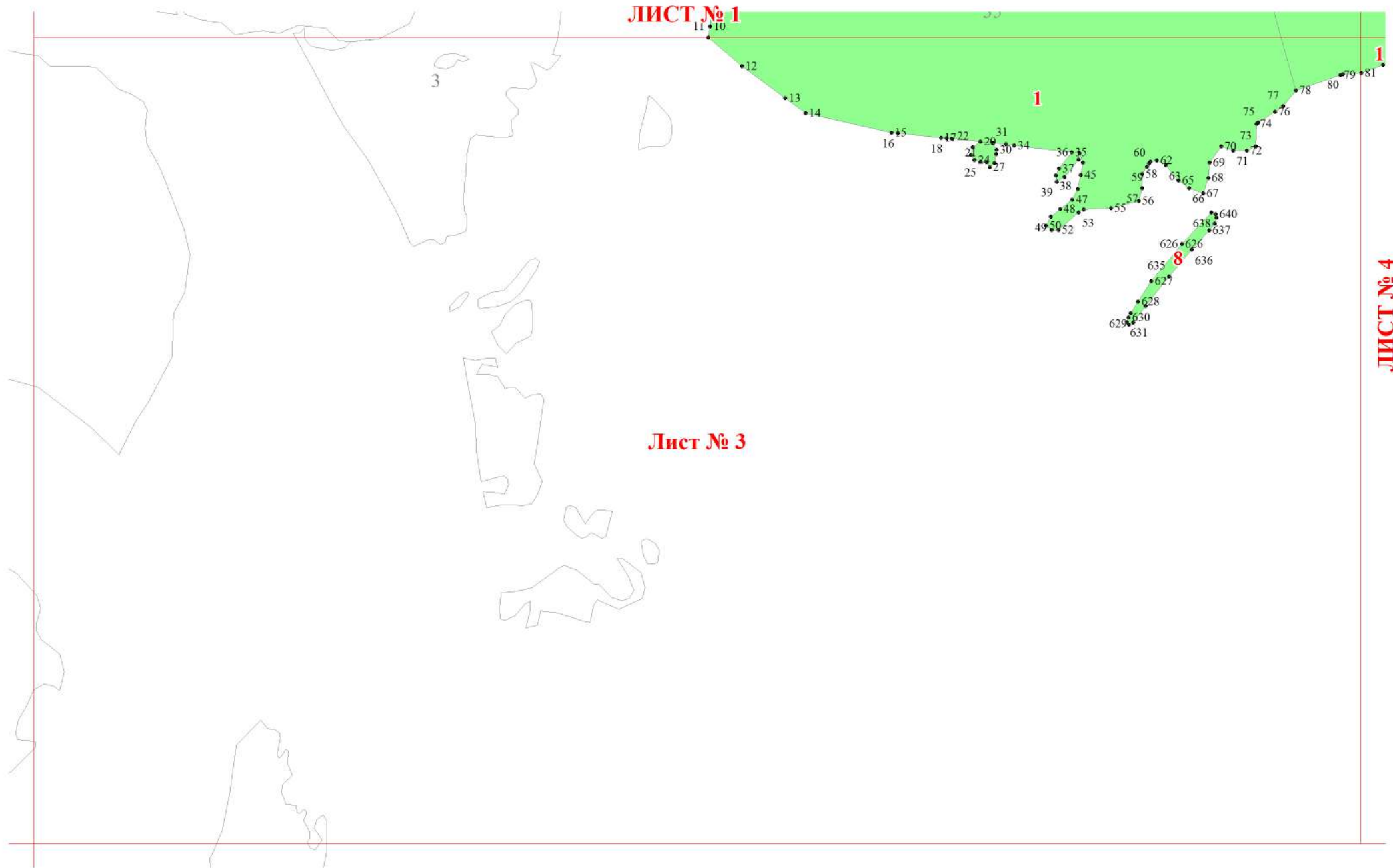
Используемые условные знаки и обозначения:

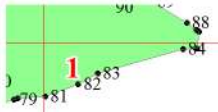
- | | |
|---|---|
| 25 | Границы и номера лесных кварталов |
| 7 | Номера участков |
| 10 ● | Номера характерных точек границ объекта |
| Лист № 1 | Границы и номера листов |
| | Границы особо защитных участков лесов |



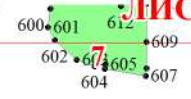
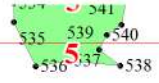
34



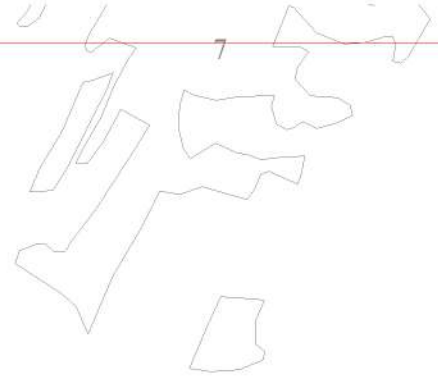




113

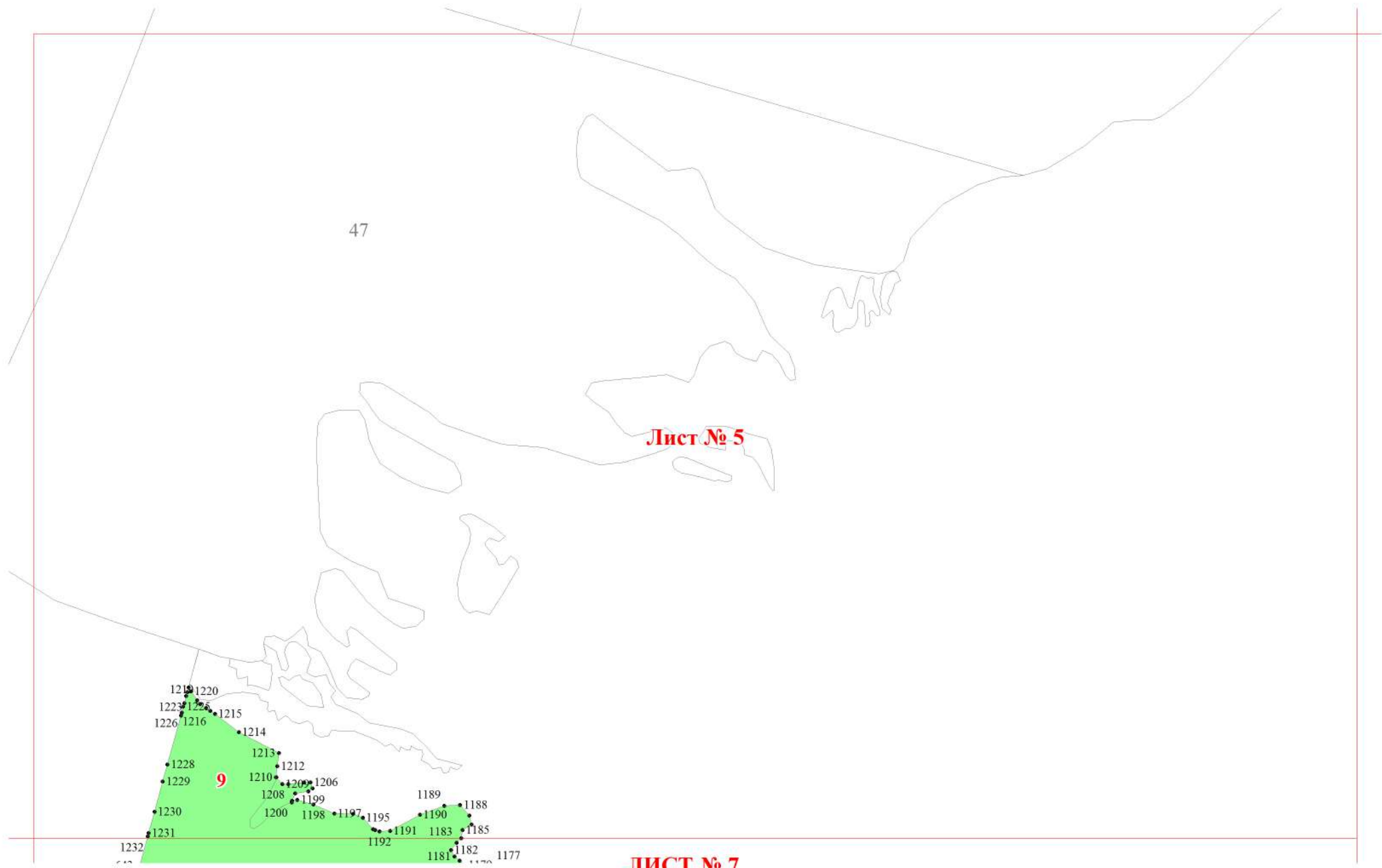


ЛИСТ № 2



ЛИСТ № 3

Лист № 4



50

15

54

58

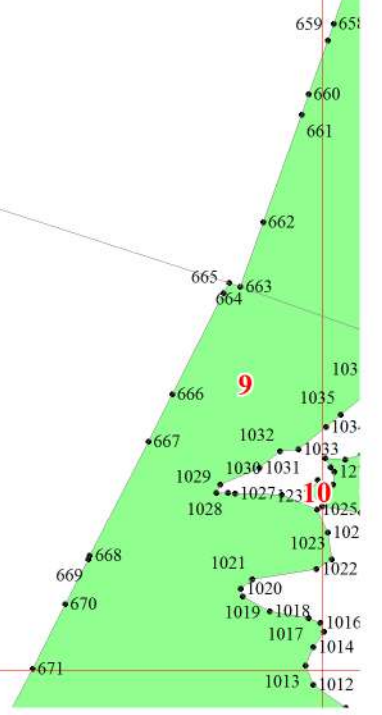
Лист № 6

ЛИСТ № 7

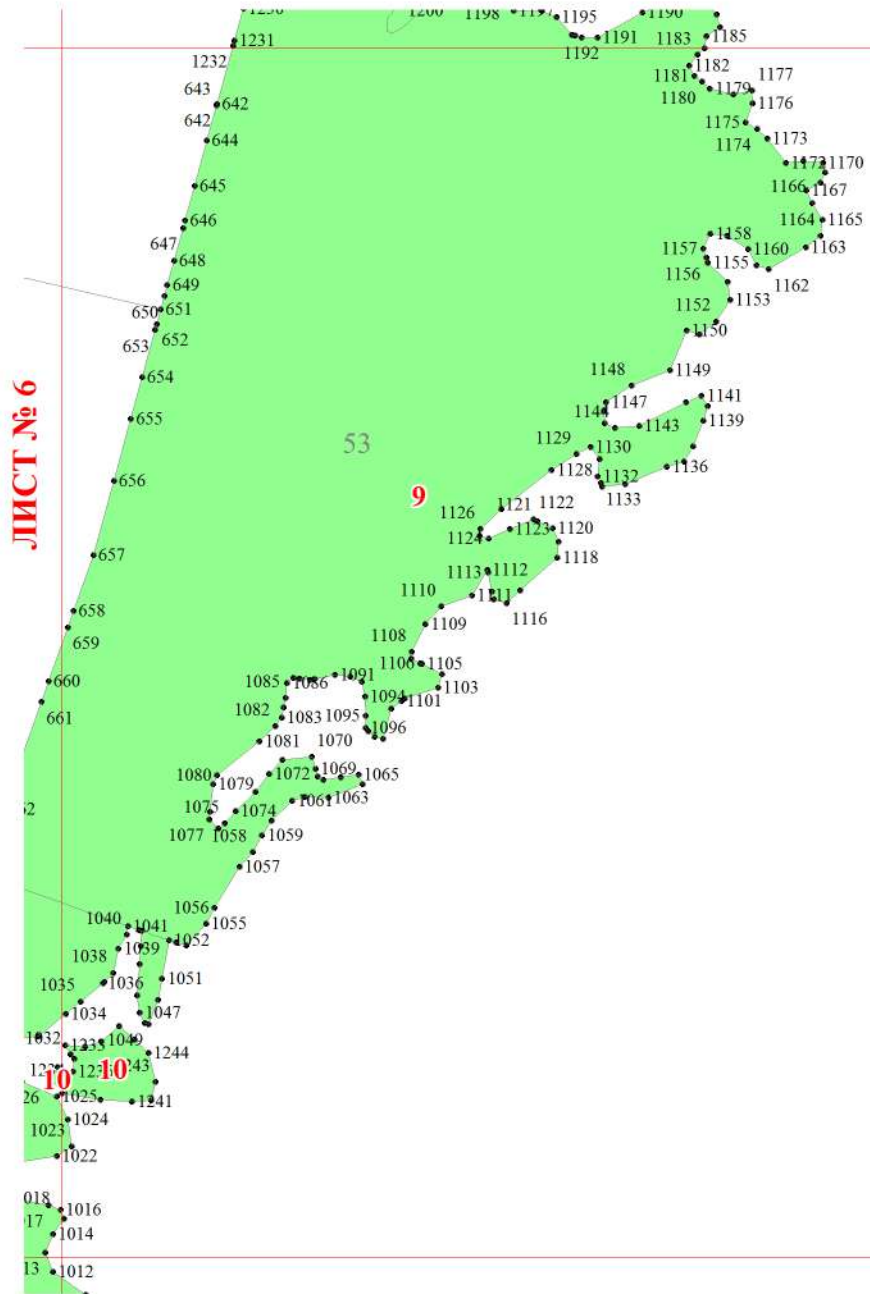
9

10

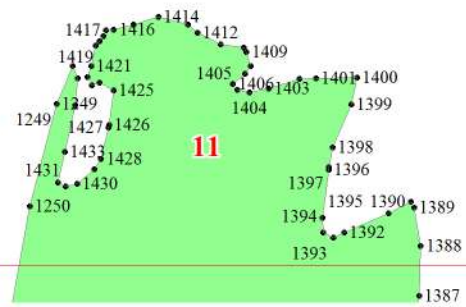
ЛИСТ № 8



ЛИСТ № 5



Лист № 7



ЛИСТ № 9

ЛИСТ № 6

62

Лист № 8

61

16

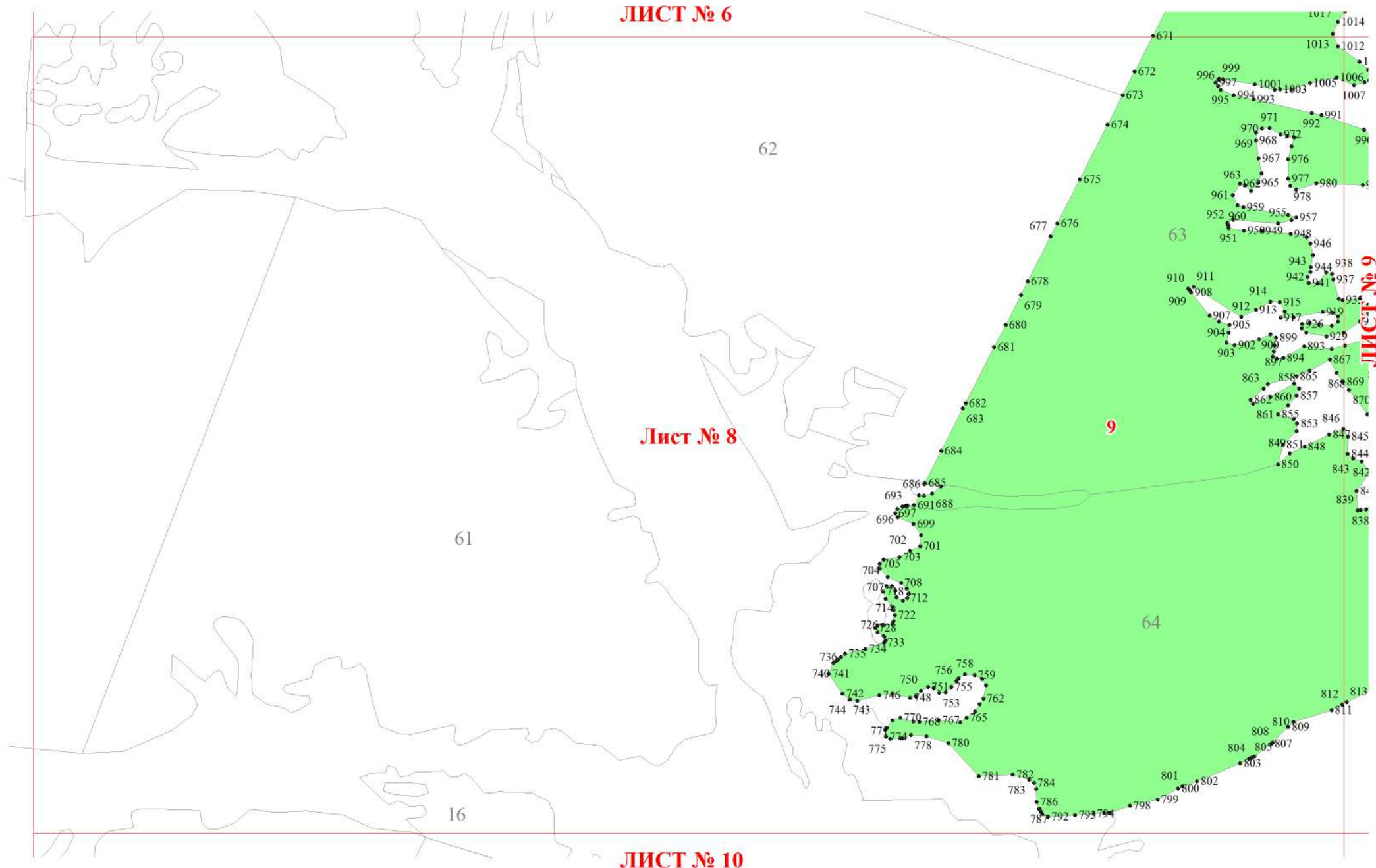
ЛИСТ № 10

9

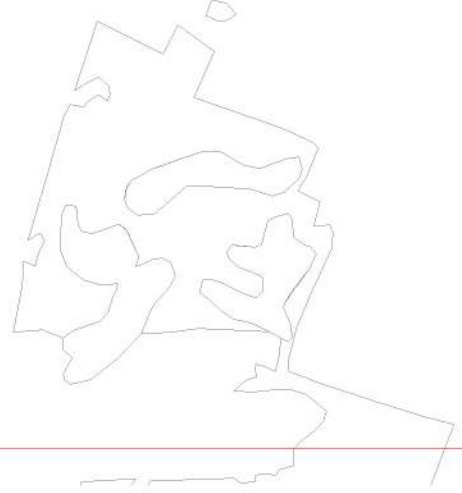
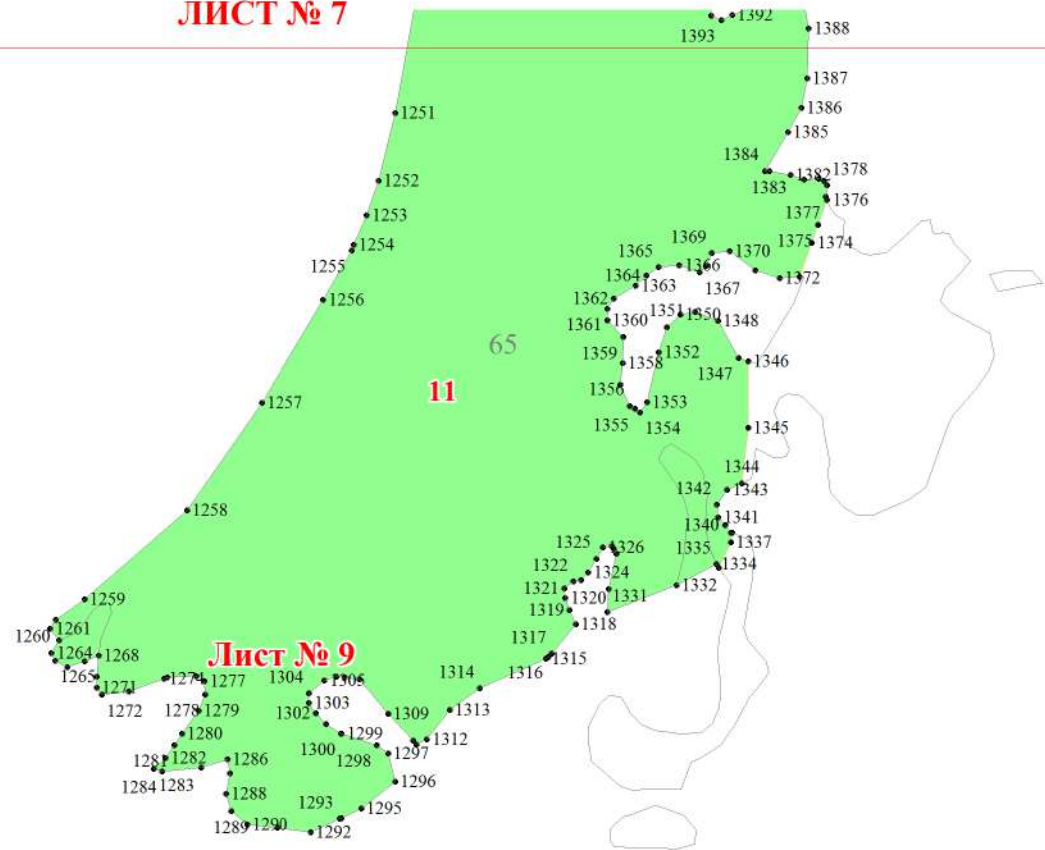
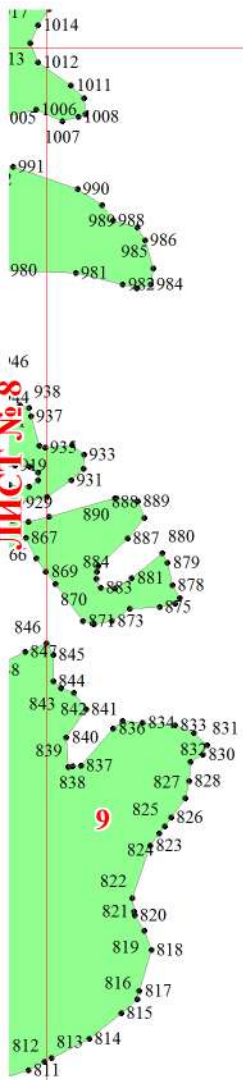
63

64

ЛИСТ № 9



ЛИСТ № 7



ЛИСТ № 11

ЛИСТ № 8

16

788 792 793 794

77

78

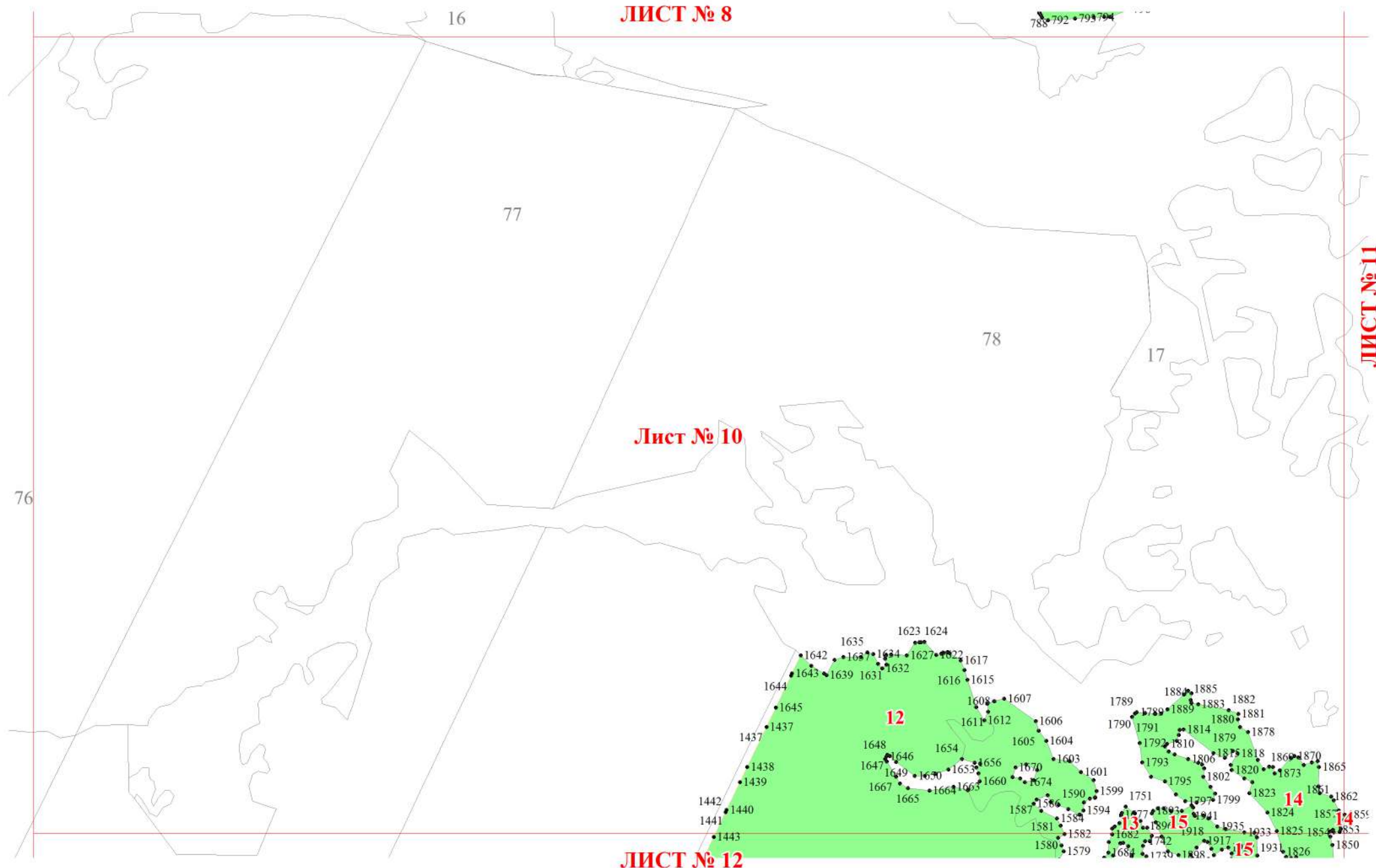
17

ЛИСТ № 11

Лист № 10

76

ЛИСТ № 12



ЛИСТ № 9

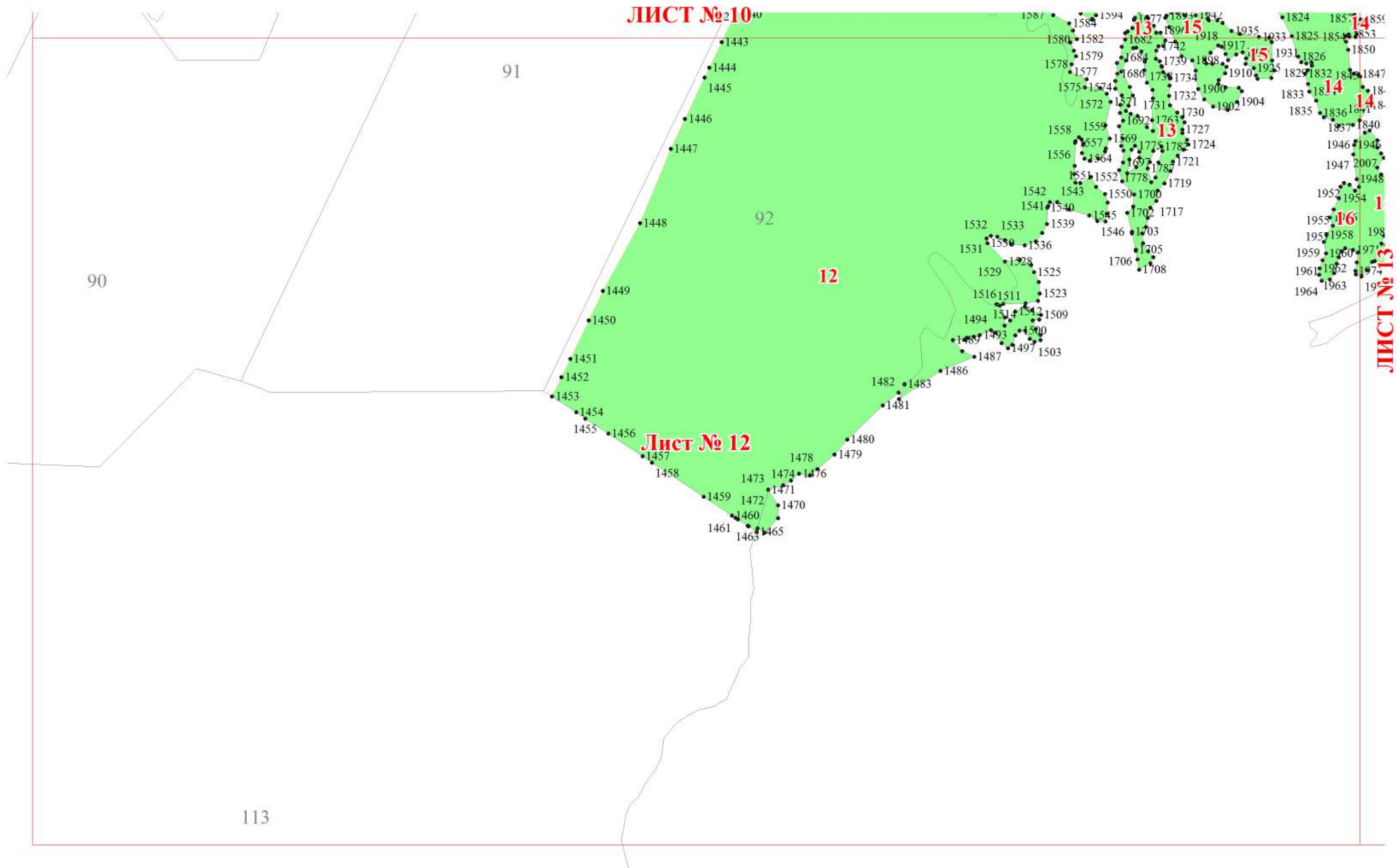
ЛИСТ № 10

79

Лист № 11

• 1865
01 • 1862
2 • 1859
1 • 1853
• 1850

ЛИСТ № 13




ЛИСТ № 11

ЛИСТ № 12

1859
1853
1850
1846
1847
1844
1842
1840
2010
2009
2003
2002
1992
1990
1995
1986
1983
1981

14
4
14
16
16



Лист № 13

