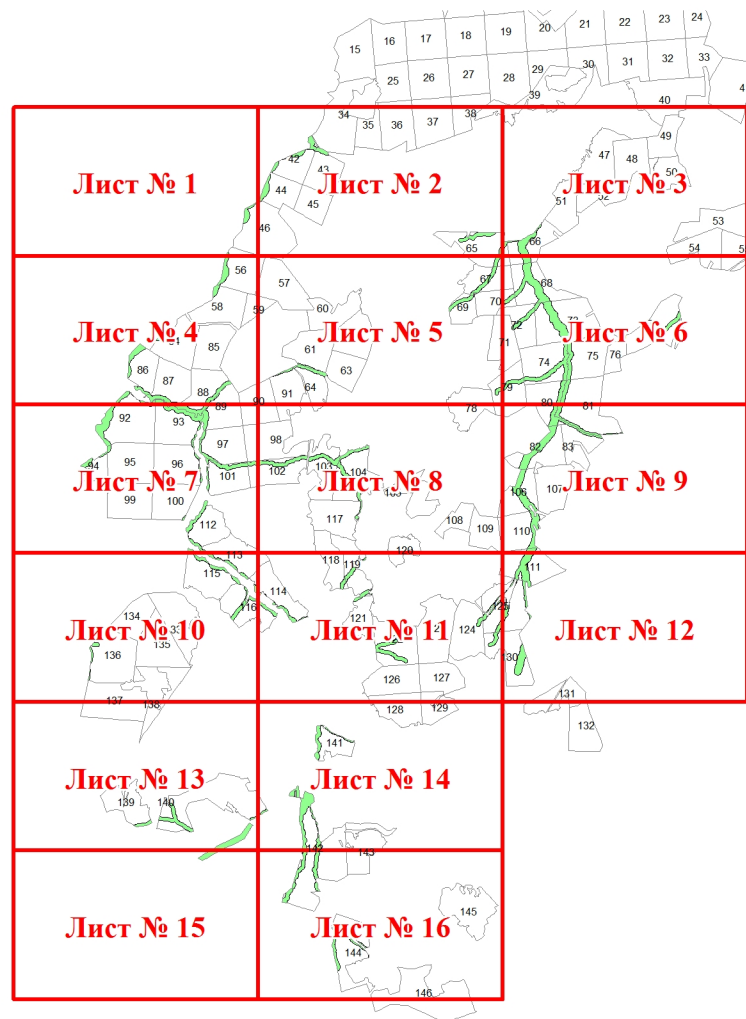


**Графическое описание местоположения границ земель, на которых располагаются
леса, расположенные в водоохранных зонах, на территории Коршиковского
участкового лесничества Оричевского лесничества Кировской области
Масштаб листов 1:25 000**

Приложение № 50 к приказу Рослесхоза
от 27.02.2023 № 153

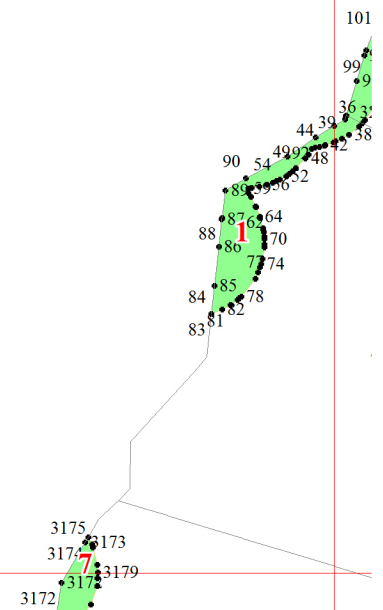


Используемые условные знаки и обозначения:

- 25 Границы и номера лесных кварталов
- 7 Номера участков
- 10 ● Номера характерных точек границ объекта
- Лист № 1 Границы и номера листов
- Границы категорий защитных лесов

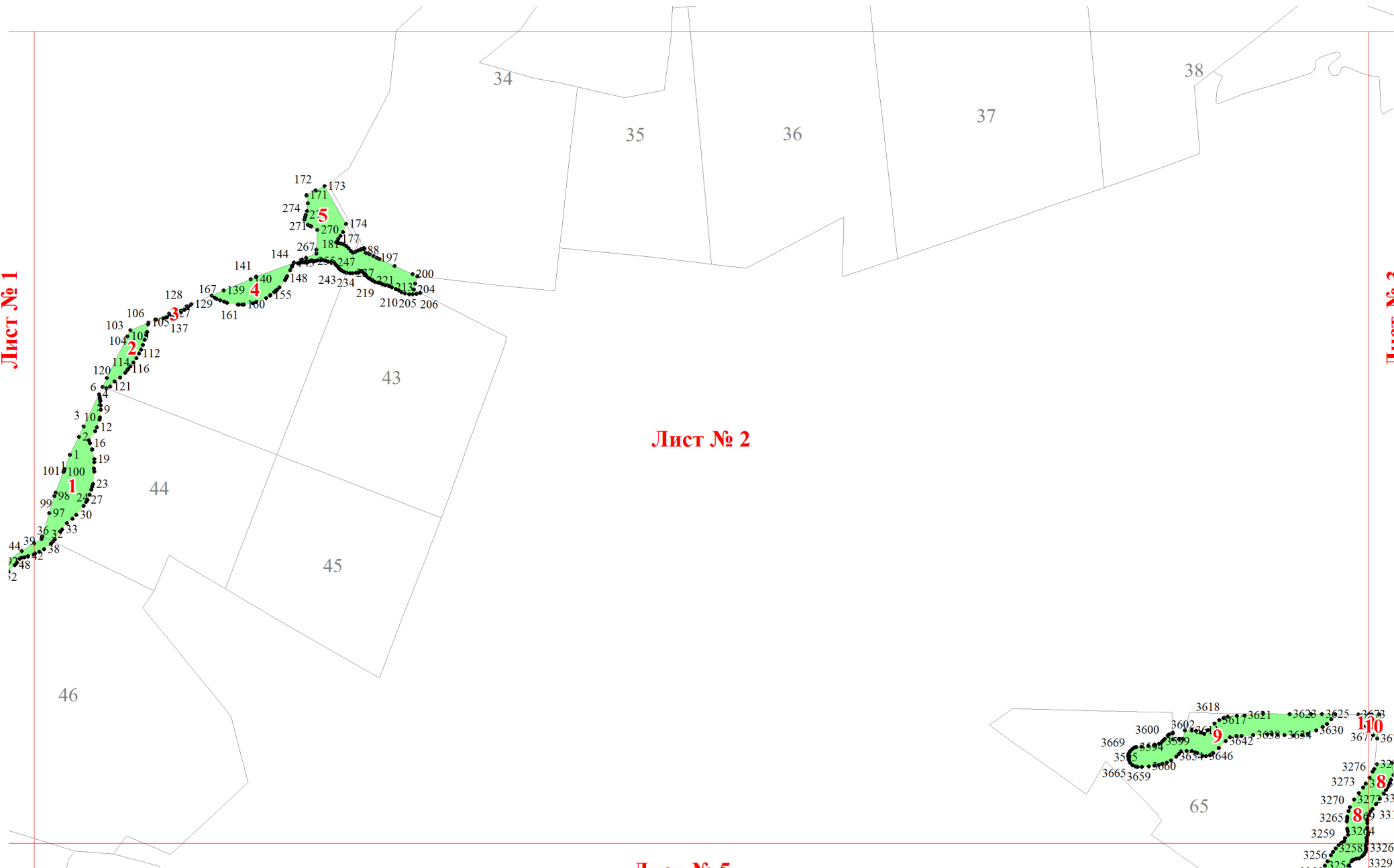
Лист № 1

Лист № 2



Лист № 4

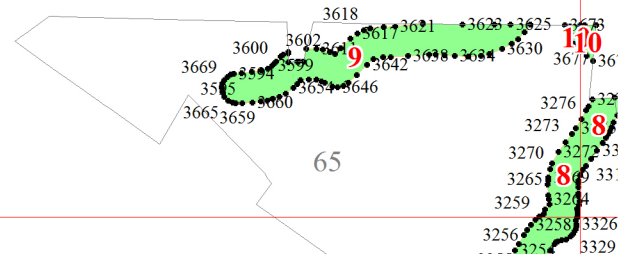
Лист № 1



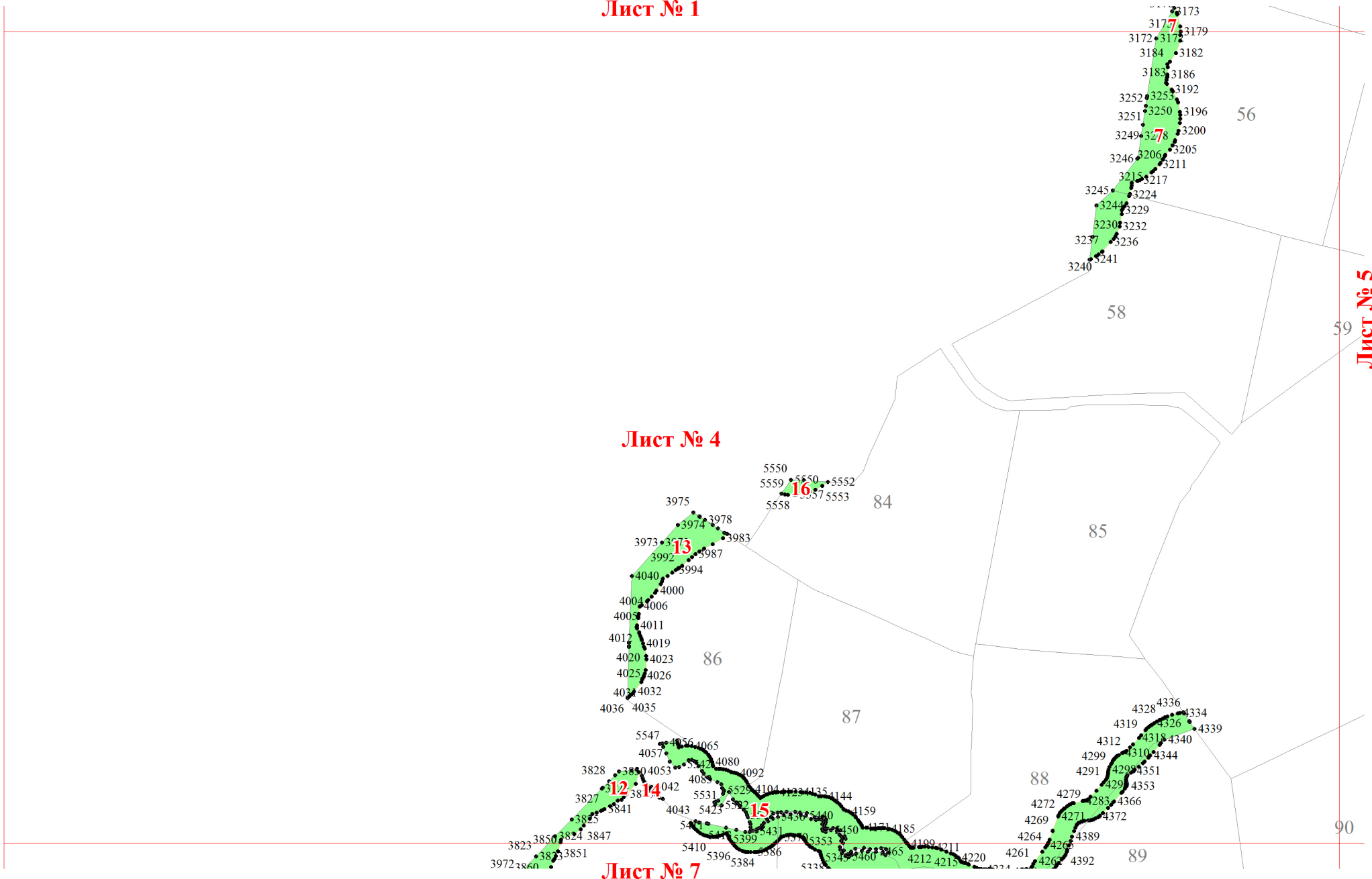
Лист № 2

Лист № 3

Лист № 5



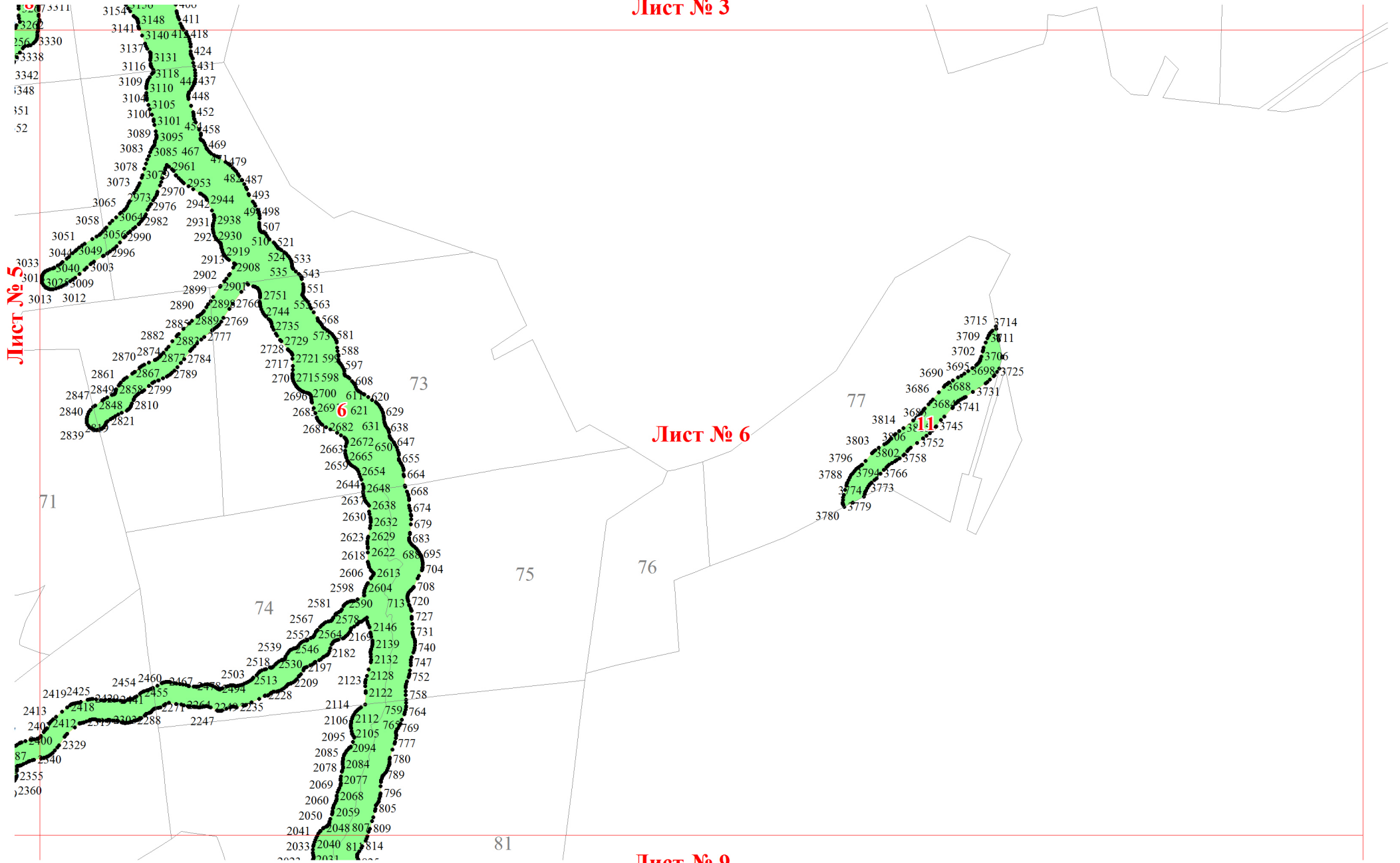
Лист № 1



Лист № 4

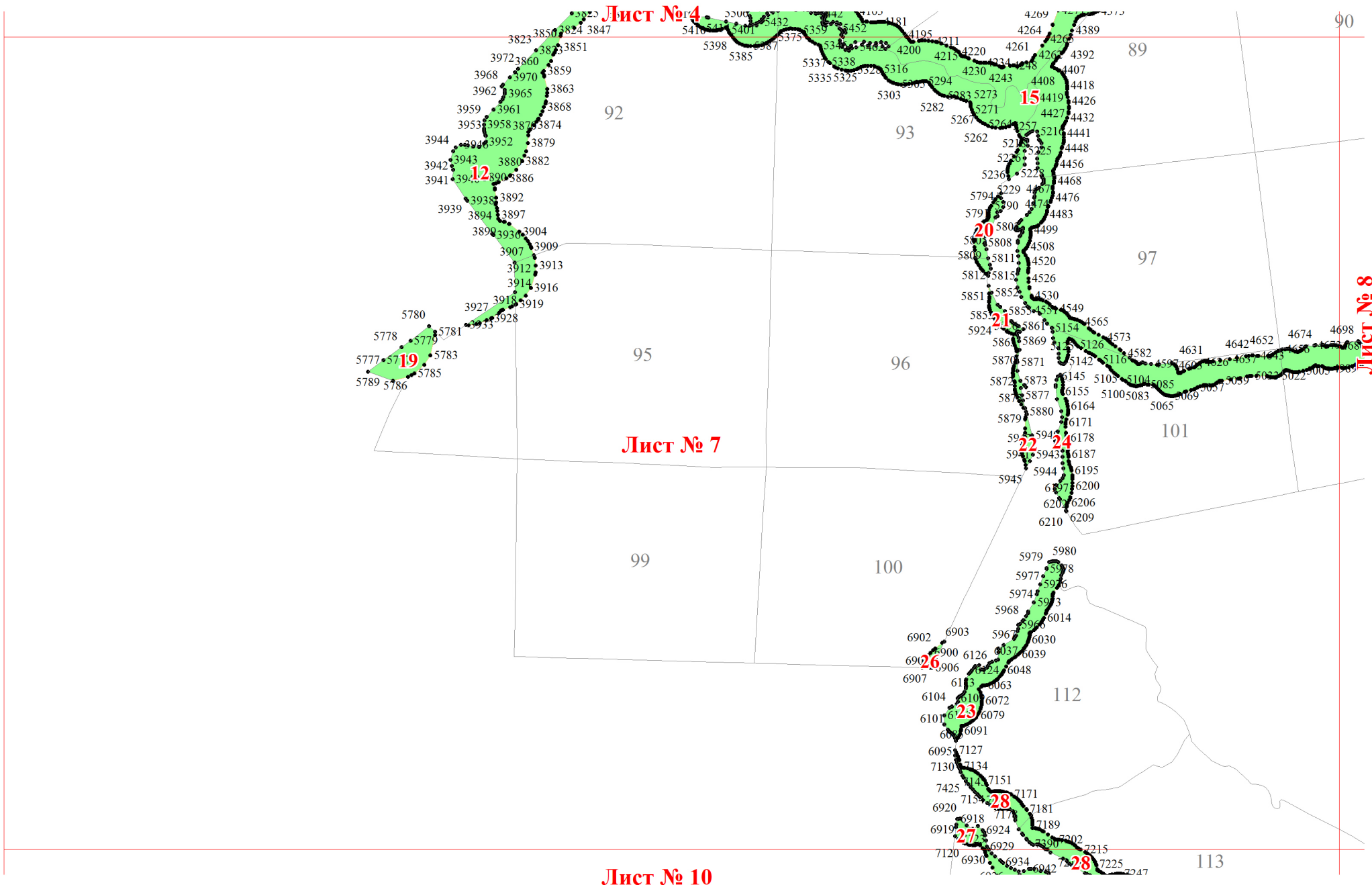
Лист № 5

Лист № 7



Лист № 5

Лист № 6



Лист № 4

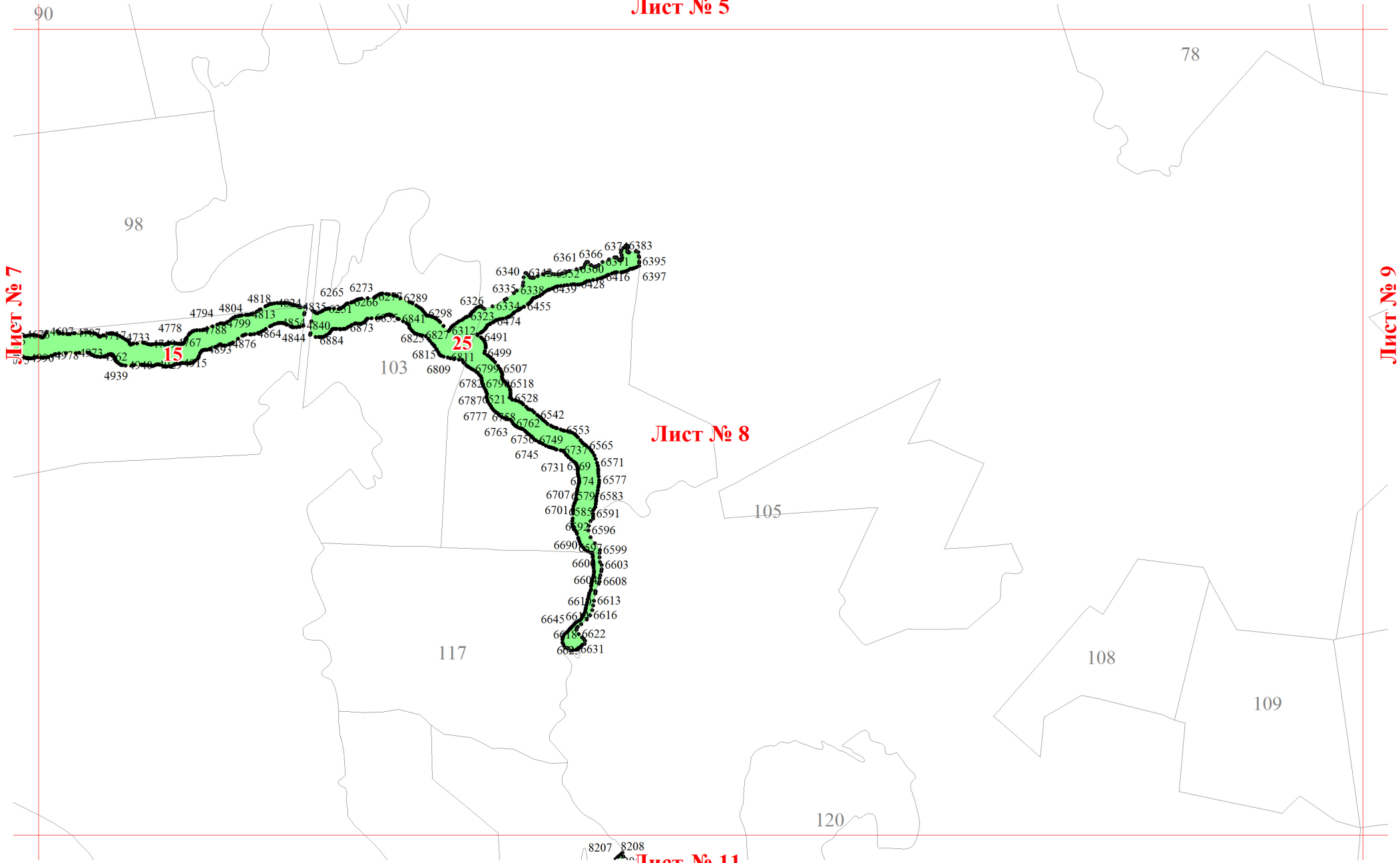
Лист № 7

Лист № 10

90

Лист № 8

113



Лист № 7

Лист № 9

Лист № 8

Лист № 11

90

98

78

103

105

117

108

109

120

15

25

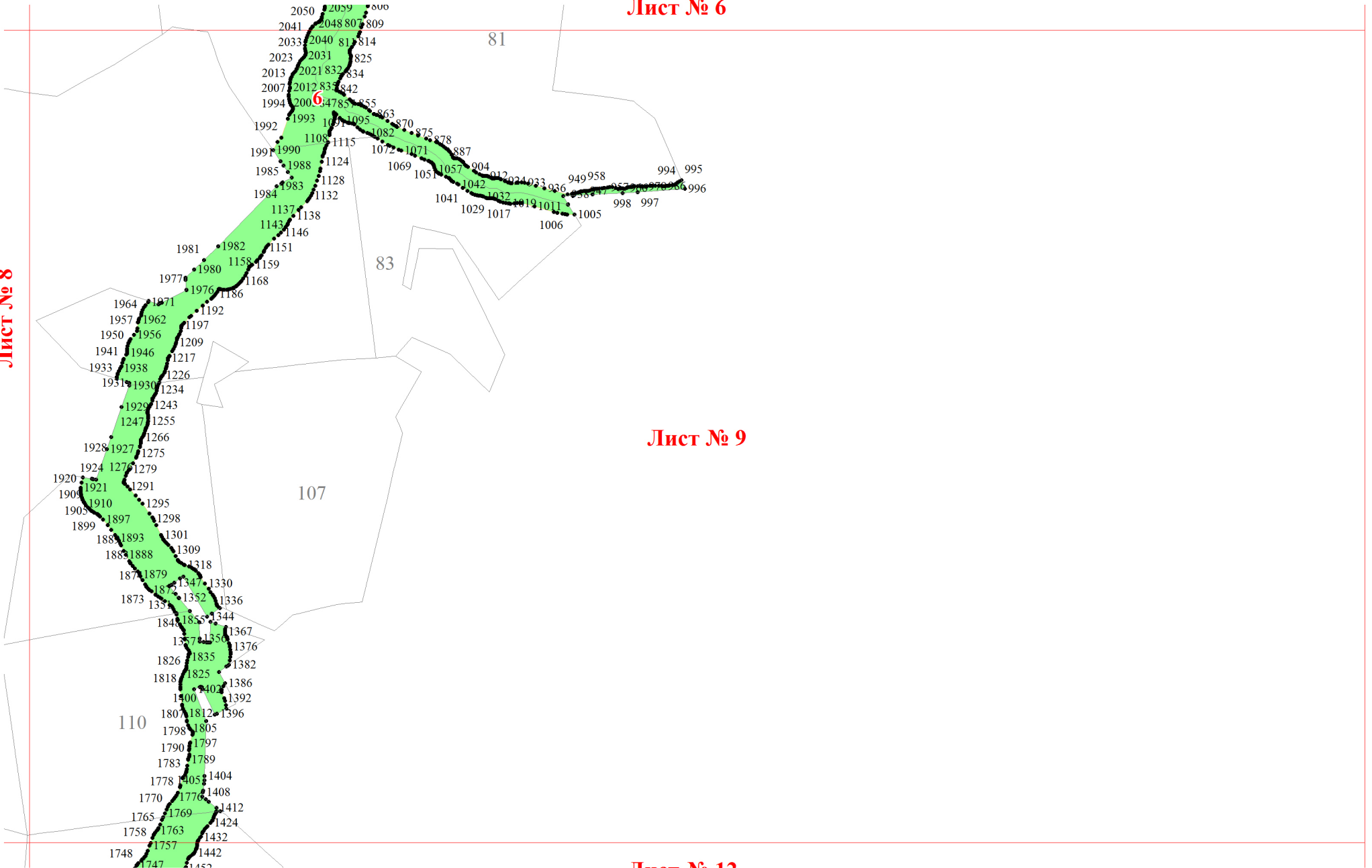
8207 8208

Лист № 6

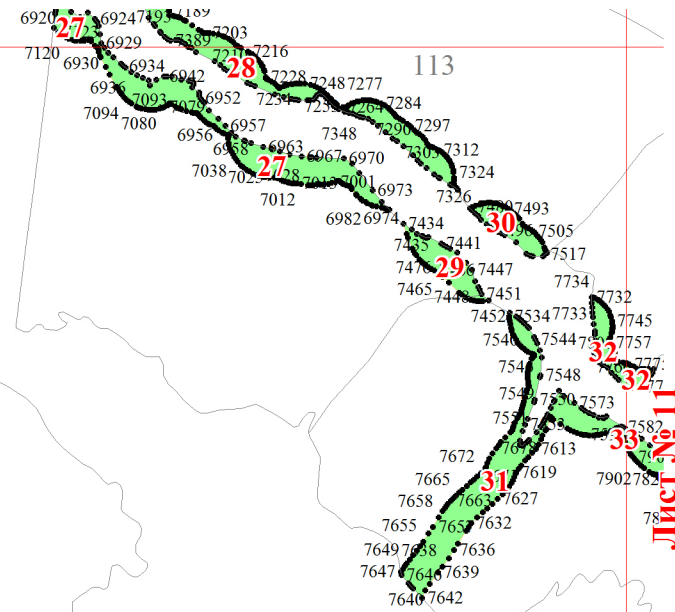
Лист № 8

Лист № 9

Лист № 12

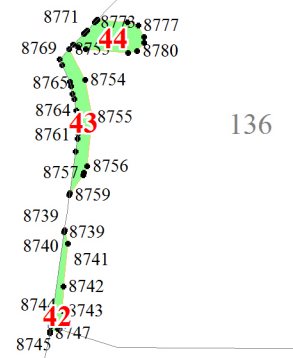


Лист № 7

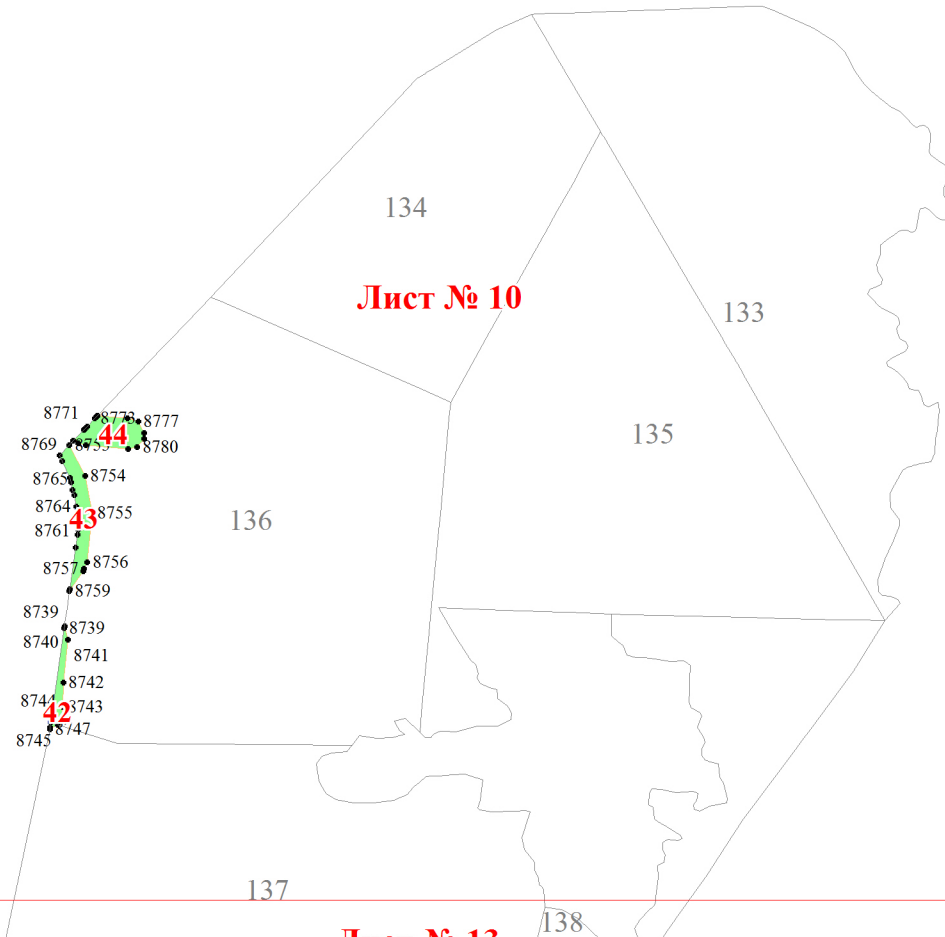


Лист № 11

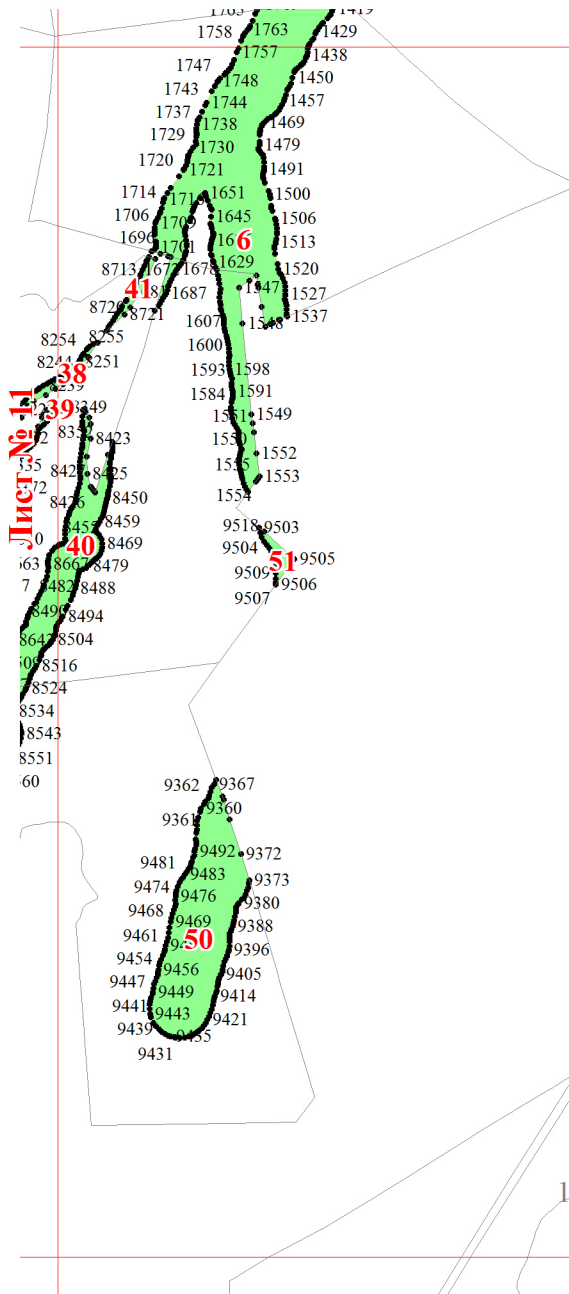
Лист № 10



Лист № 13



Лист № 9



Лист № 12

Лист № 10

137

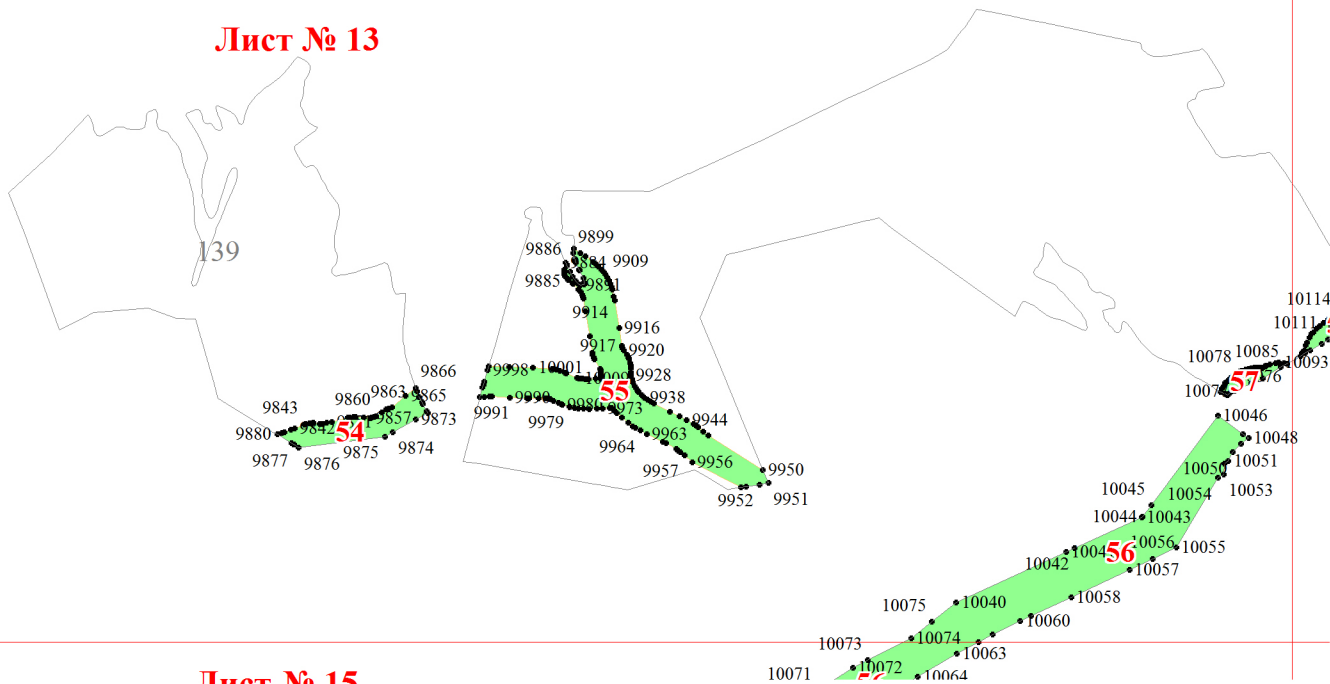
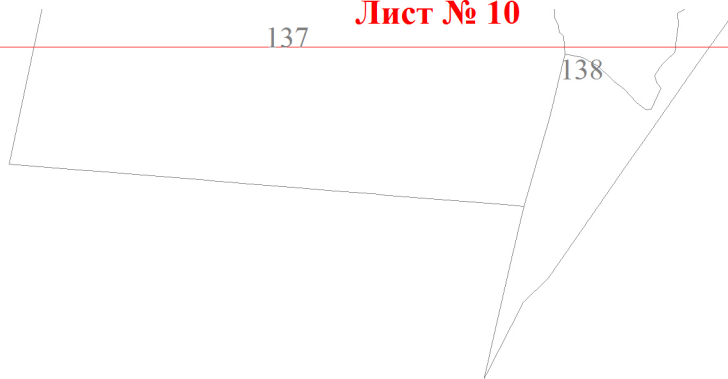
138

Лист № 14

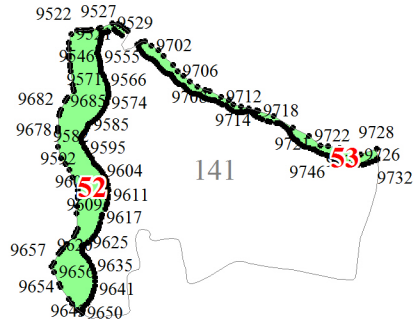
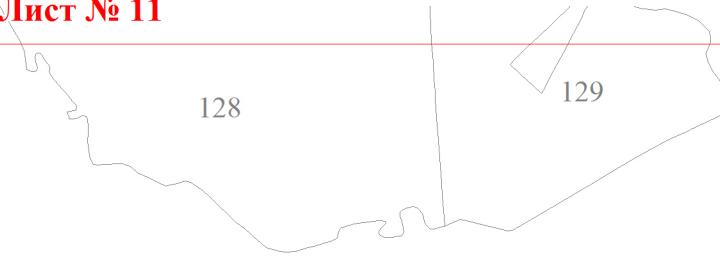
Лист № 13

139

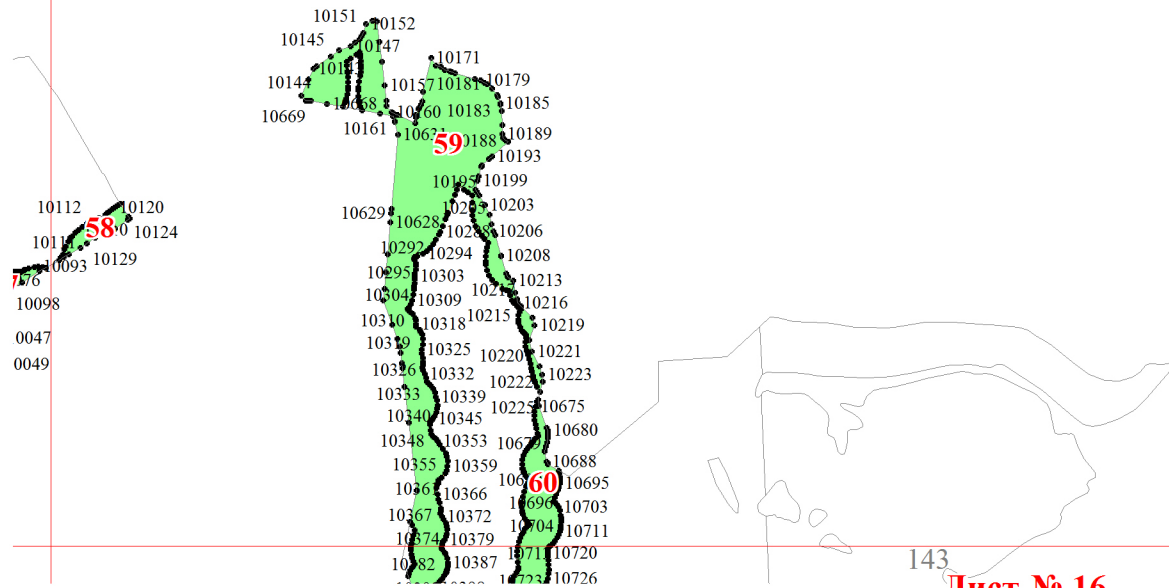
Лист № 15



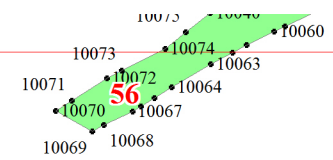
Лист № 11

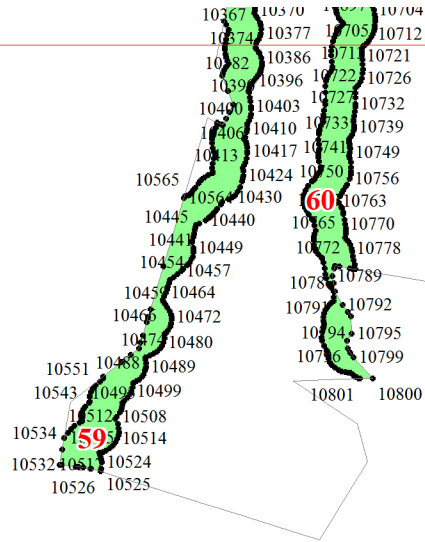


Лист № 14



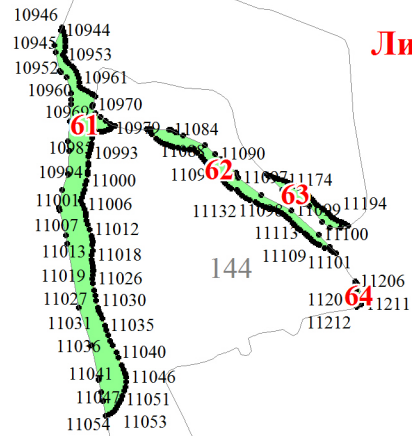
Лист № 16





143

145



144

146