

**Графическое описание местоположения границ земель,
на которых располагаются особо защитные участки лесов
«защитные полосы лесов вдоль гребней и линий водоразделов»,
на территории Беклемишевского участкового лесничества
Беклемишевского лесничества
Забайкальского края
Масштаб листов 1:25 000**

Приложение № 15 к приказу Рослесхоза
от 27.02.2023 № 175



Используемые условные знаки и обозначения:

- 25 Границы и номера лесных кварталов
- 7 Номера участков
- 10 • Номера характерных точек границ объекта
- Лист № 1 Границы и номера листов
- Границы особо защитных участков лесов

Лист № 1

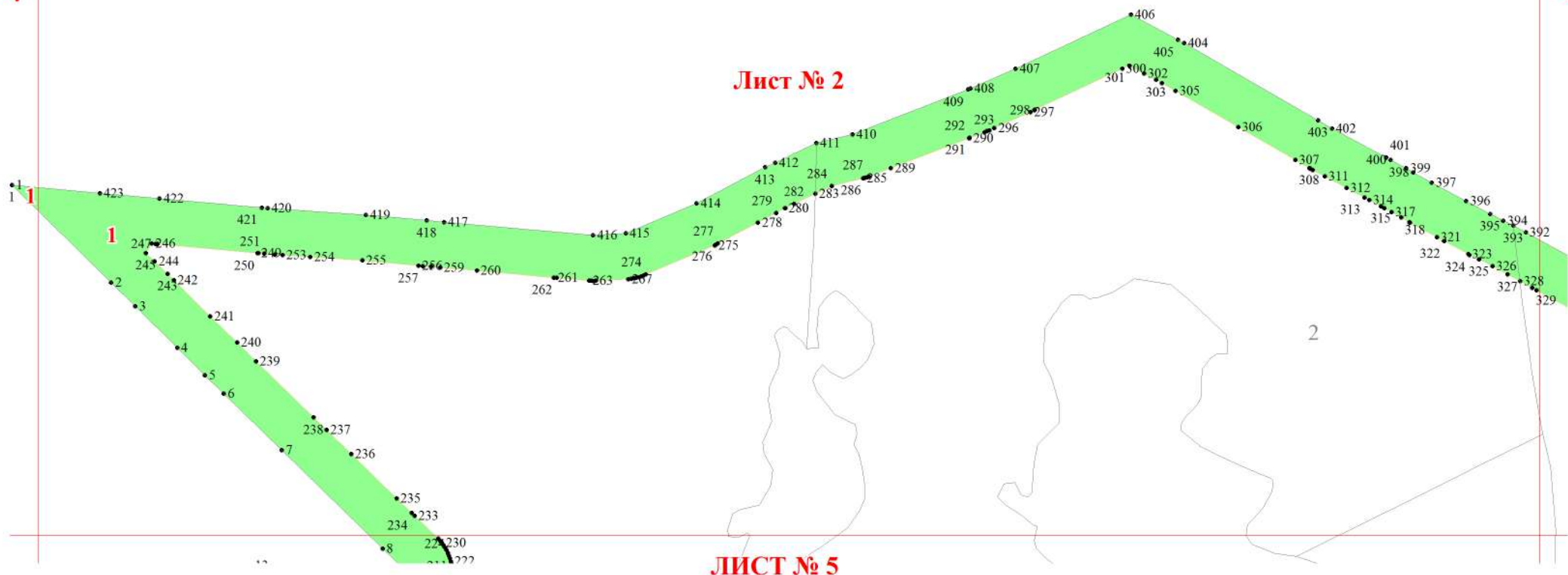
ЛИСТ № 2



ЛИСТ № 4

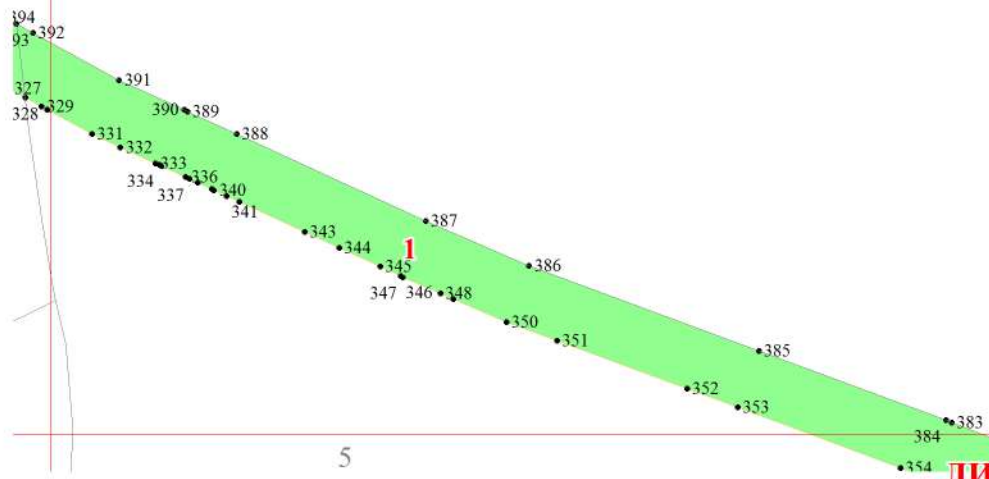
ЛИСТ № 1

ЛИСТ № 3



ЛИСТ № 2

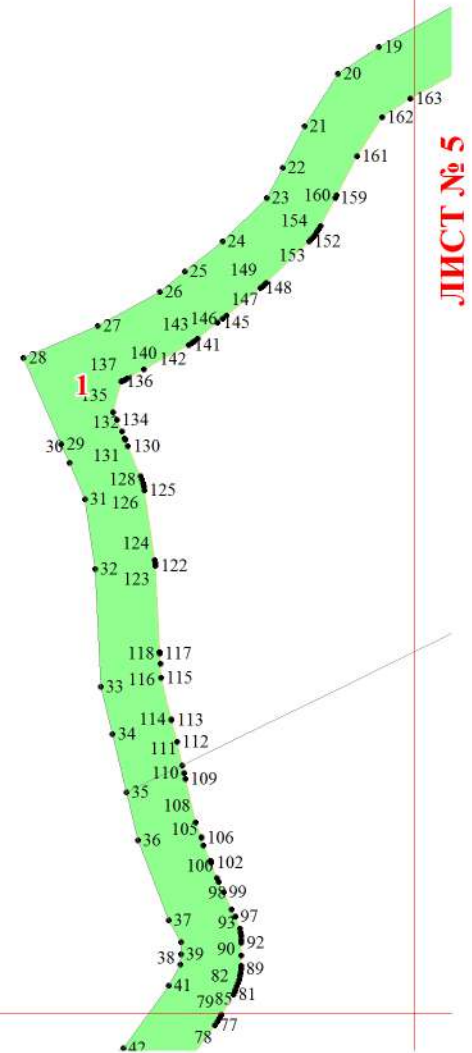
Лист № 3



ЛИСТ № 6

376

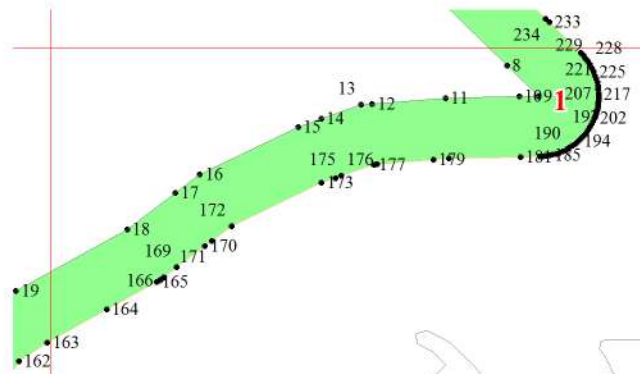
Лист № 4



ЛИСТ № 4

ЛИСТ № 2

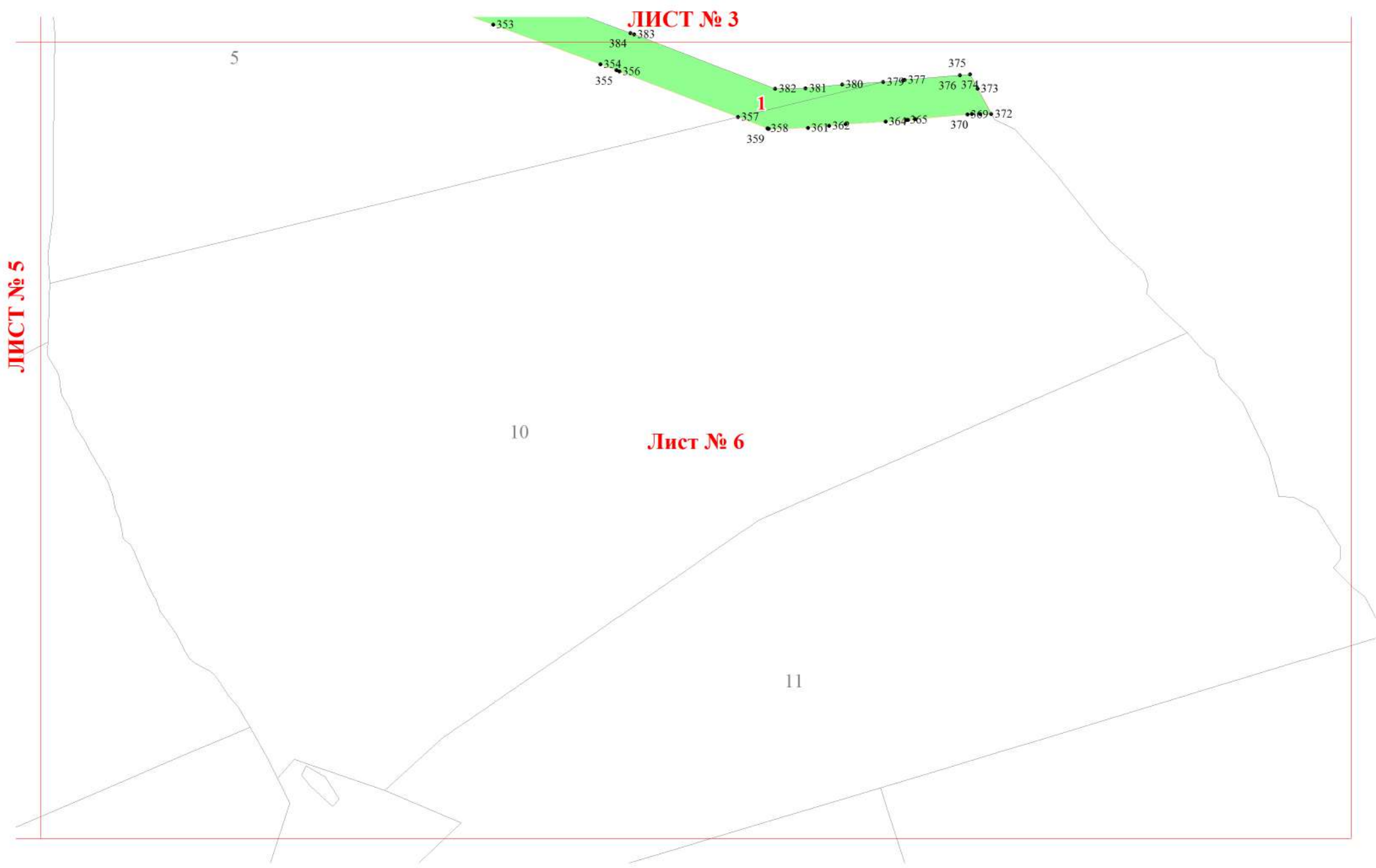
ЛИСТ № 6



Лист № 5

4

8



ЛИСТ № 3

ЛИСТ № 5

Лист № 6

5

10

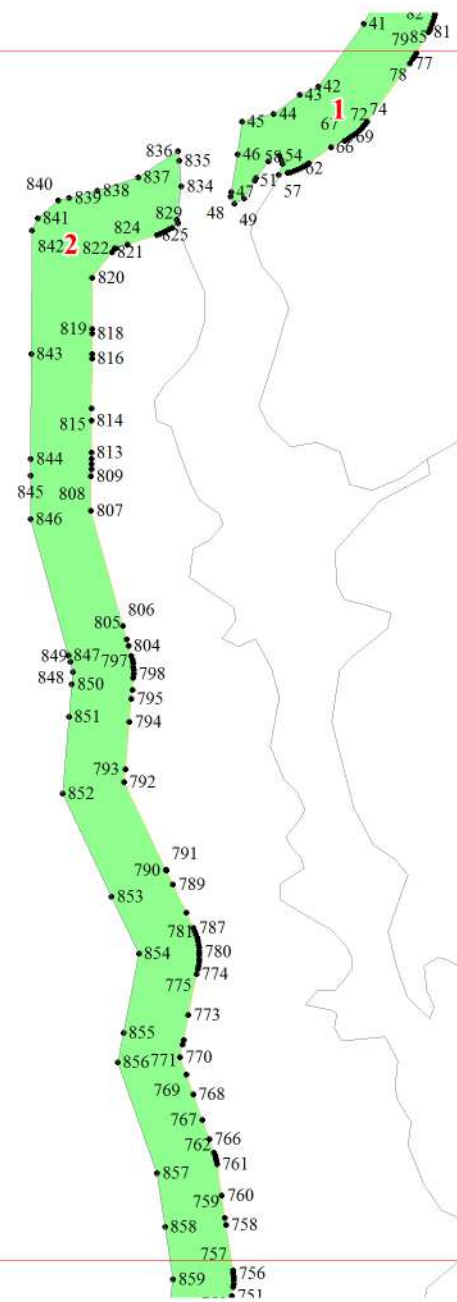
11

ЛИСТ № 4

3

Лист № 7

ЛИСТ № 8

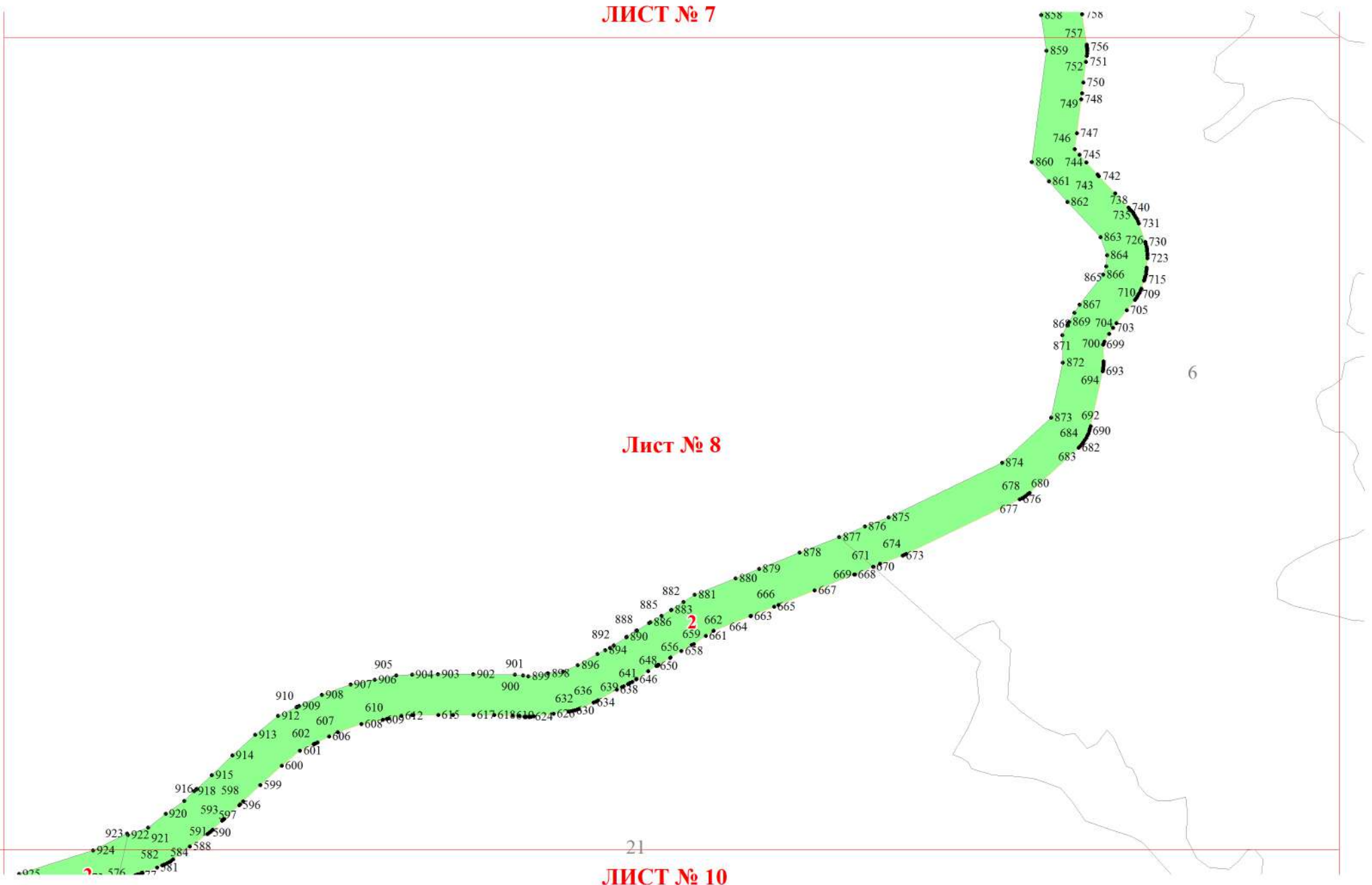



ЛИСТ № 7

Лист № 8

ЛИСТ № 10

21





Лист № 9

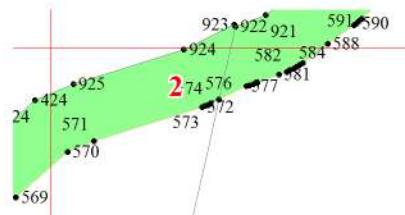
ЛИСТ № 10

ЛИСТ № 11

25

ЛИСТ № 8
21

ЛИСТ № 9



Лист № 10

26

27

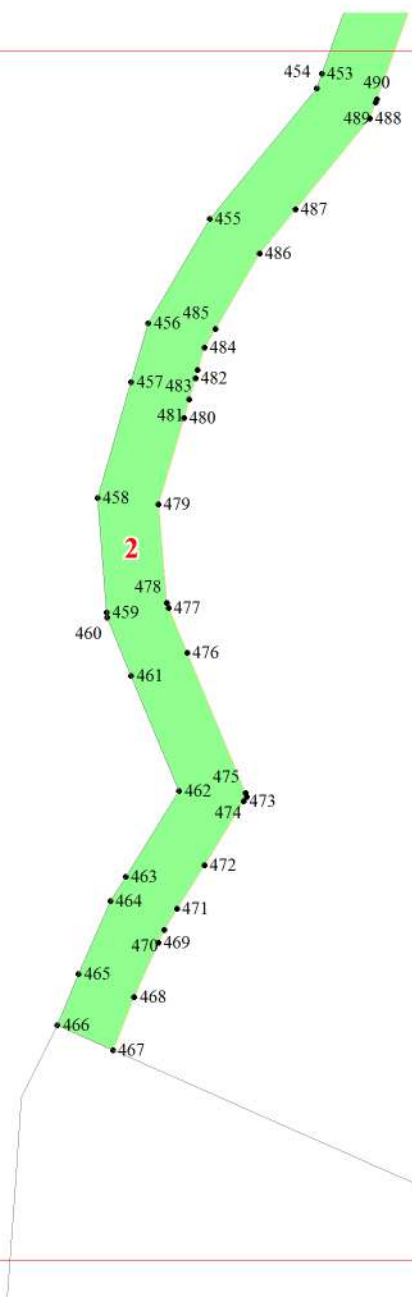
28

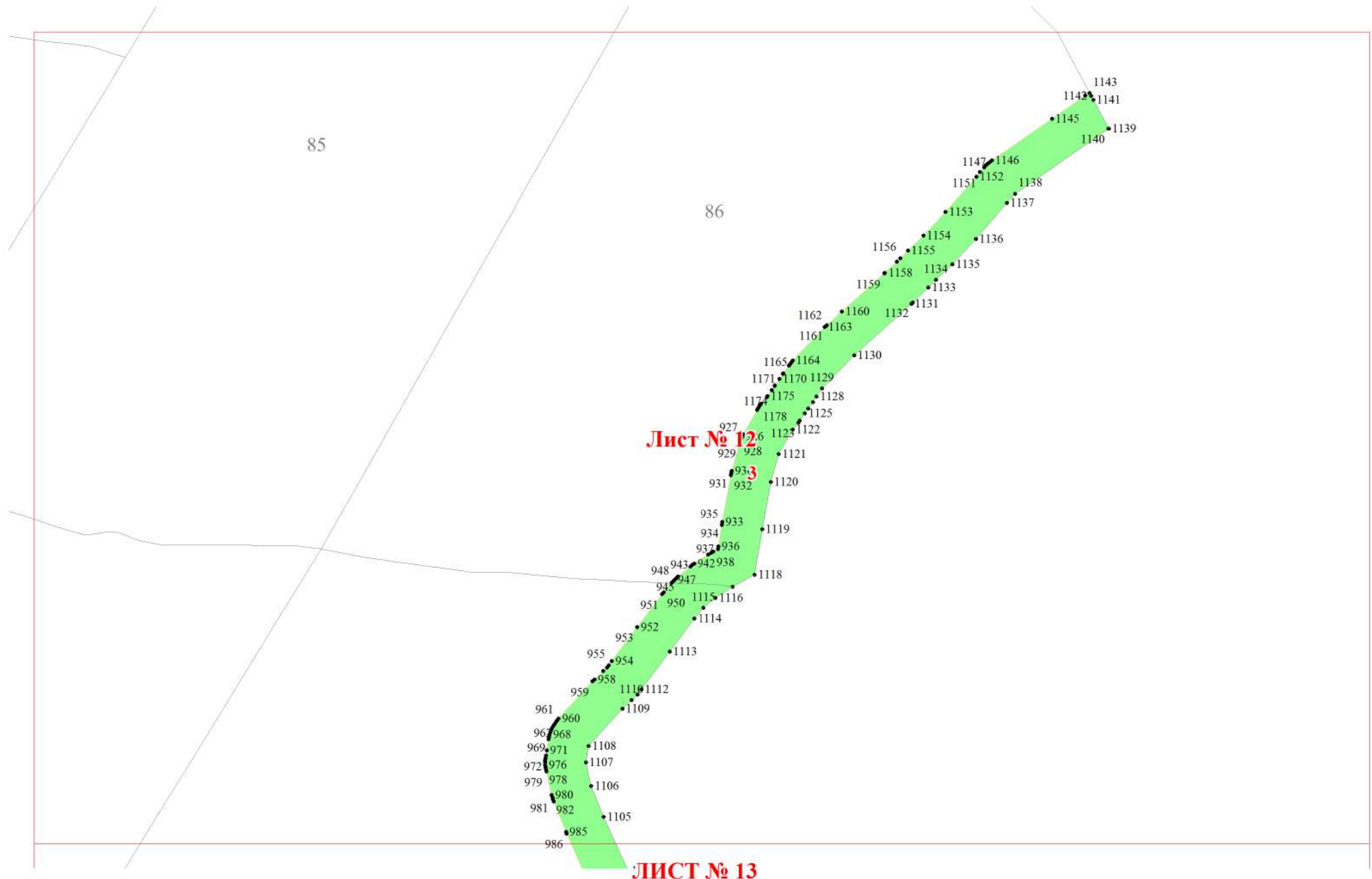
ЛИСТ № 9

42

Лист № 11

43





ЛИСТ № 12

3

98

Лист № 13

