Графическое описание местоположения границ земель, на которых располагаются особо защитные участки лесов «небольшие участки лесов, расположенные среди безлесных пространств», на территории Ирбейского сельского участкового лесничества Ирбейского лесничества Красноярского края

Приложение № 21 к приказу Рослесхоза от 27.02.2023 № 193

Масштаб 1:300 000

Структура лесничества

№ № п/п	Наименование участкового лесничества (хозяйств)
	Ирбейское сельское в том числе:
1	колхоз "Первое мая"
2	колхоз "Путь Ленина"
3	колхоз "Заветы Ильича"
4	колхоз "Рассвет"
5	колхоз им. Ленина
6	колхоз "Победа"
7	колхоз им. Калинина
8	колхоз "Новая жизнь"
9	совхоз "Ярульский"
10	совхоз "п/с Ирбейский"
11	совхоз "Верхнеуринский"
12	совхоз "Тальский"
13	химкомбинат "Енисей"

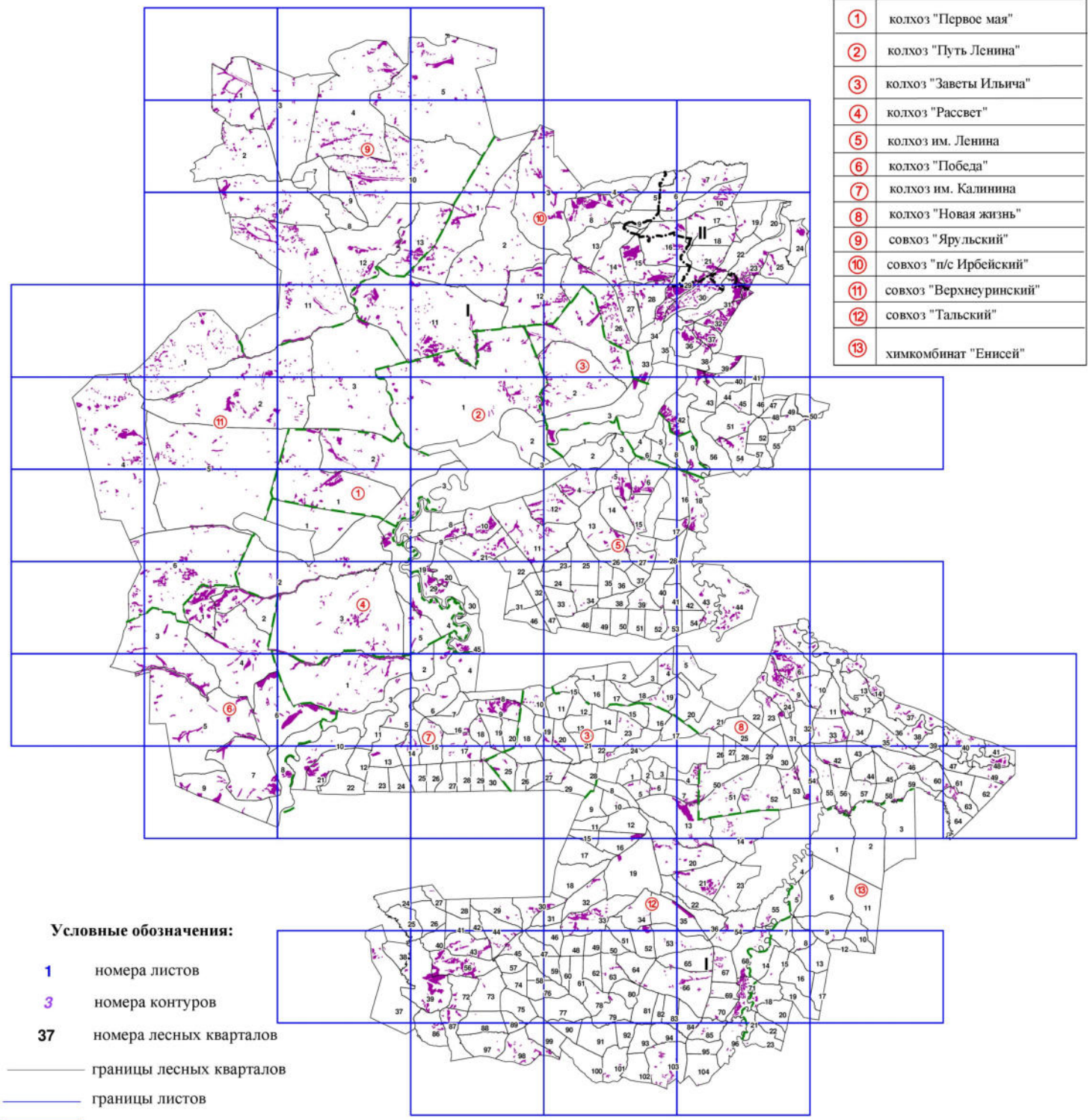

Условные обозначения:

1 номера листов

3 номера контуров

37 номера лесных кварталов

границы лесных кварталов

границы листов

границы особо защитных участков лесов

88 номера характерных точек границ объекта

границы хозяйств

границы районов

I Ирбейский муниципальный район

II Канский муниципальный район

1

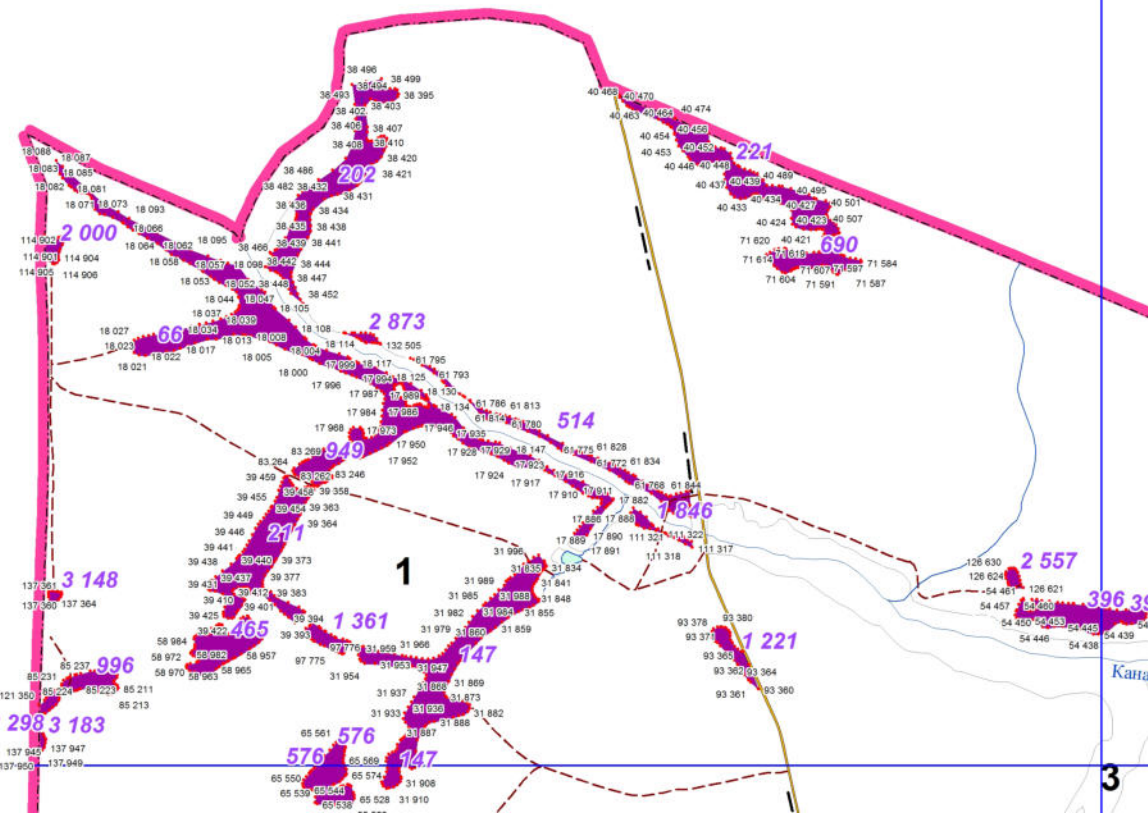

1
2 000
202
221
690
66
2 873
514
949
1 846
211
3 148
465
1 361
147
1 221
2 557
396
996
2 298
3 183
576
576
147

3

2

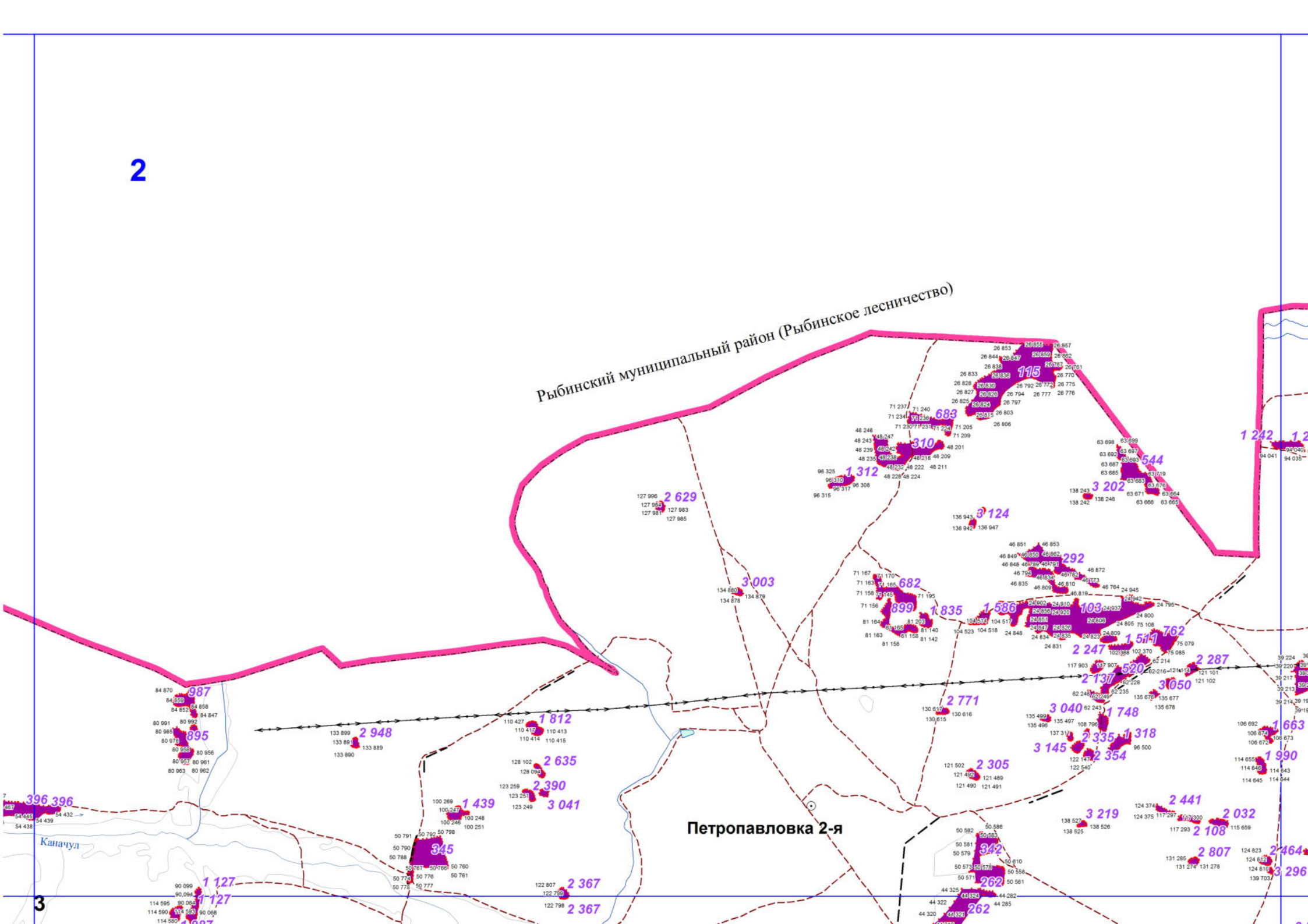

Рыбинский муниципальный район (Рыбинское лесничество)
Петропавловка 2-я
Каначул
115
683
310
1 312
2 629
3 124
544
3 202
1 242
3 003
682
899
1 835
1 586
103
292
762
1 511
2 247
2 287
520
2 137
3 050
2 771
3 040
1 748
1 318
2 335
3 145
2 354
2 305
1 663
1 990
987
895
2 948
1 812
2 635
2 390
3 041
1 439
345
2 367
2 367
396
396
1 127
1 127
342
262
262
3 219
2 441
2 032
2 108
2 807
2 464
3 296

3

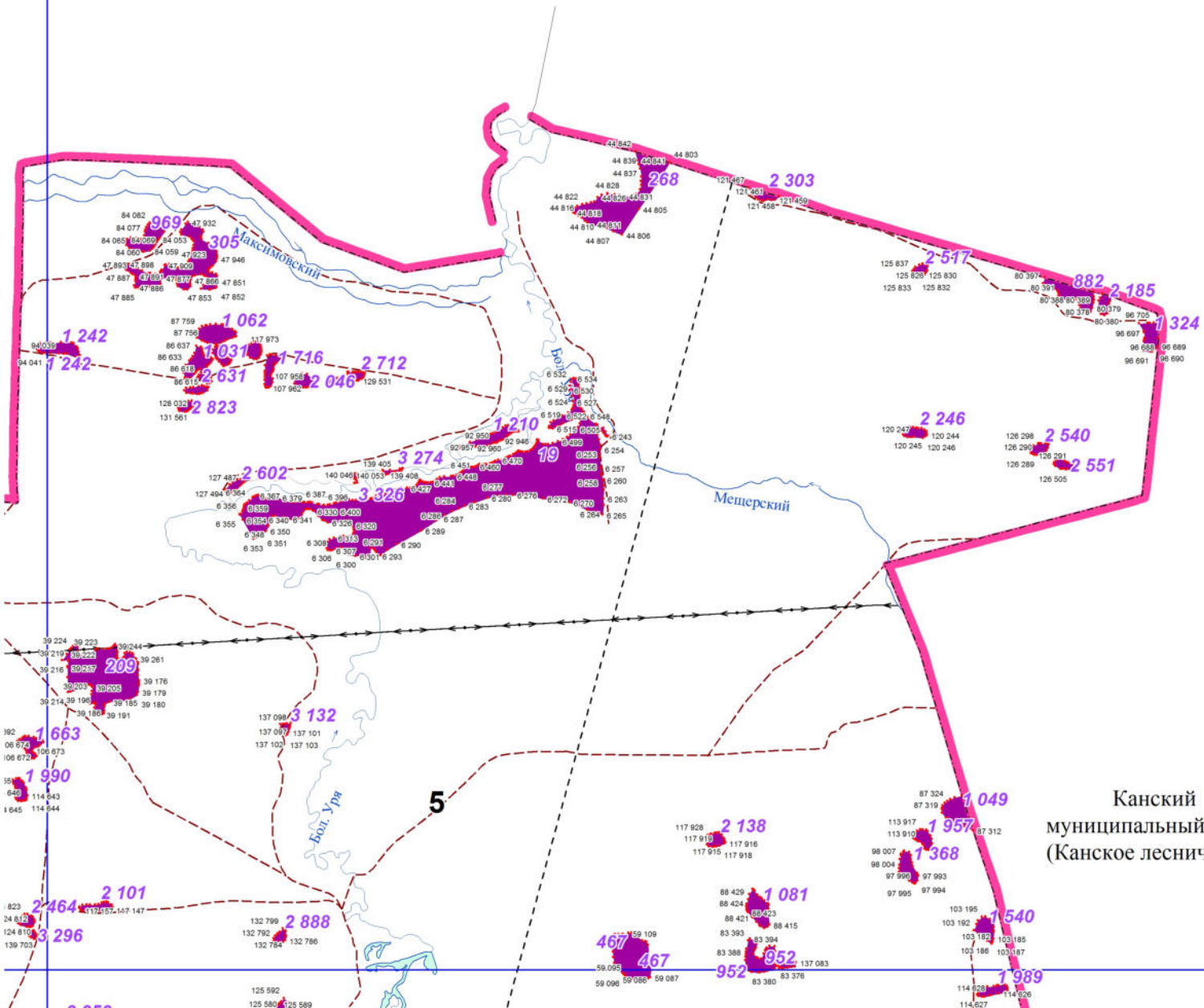

Канский
муниципальный район
(Канское лесничество)

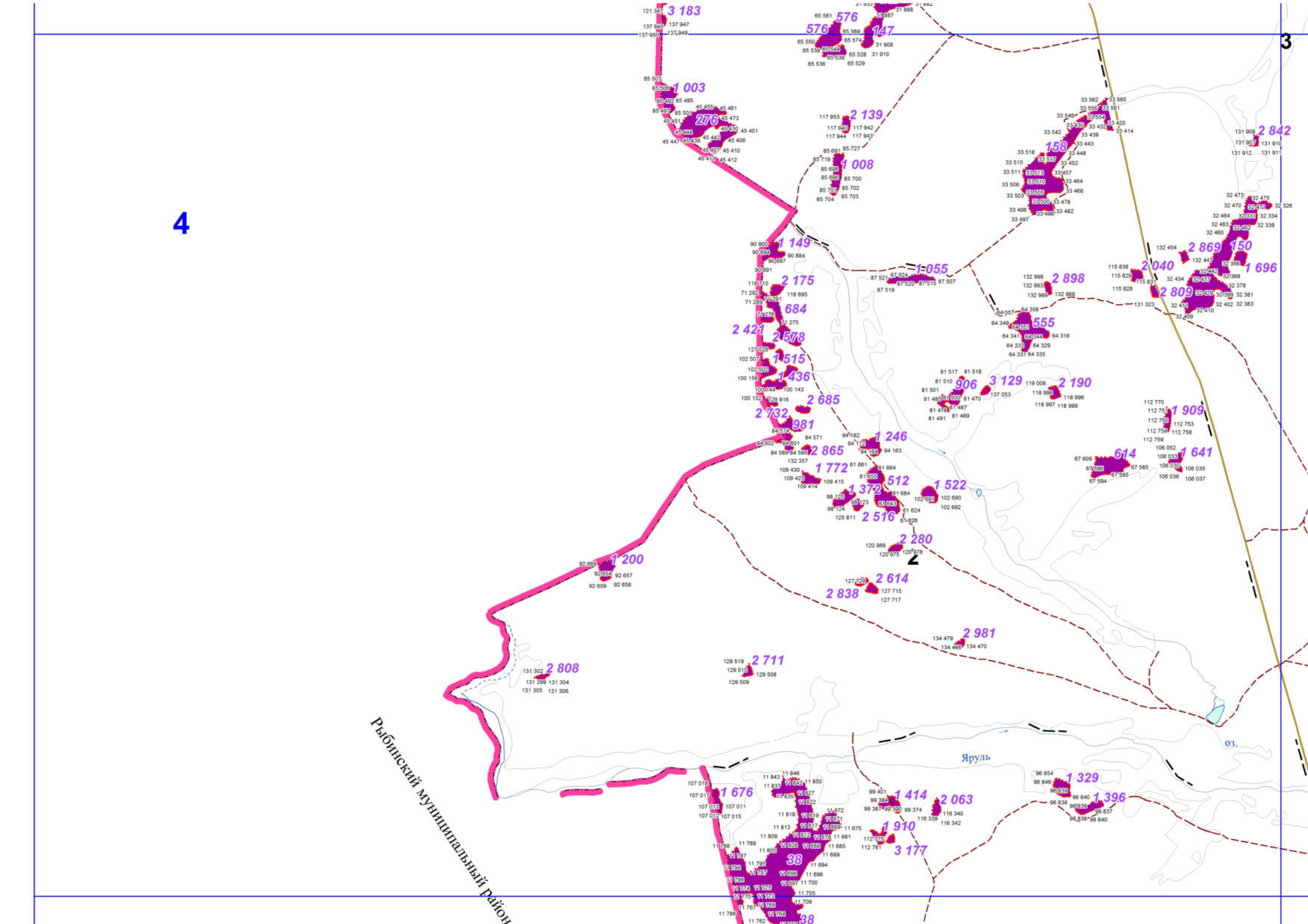
4
3
Рыбинский муниципальный район
Ярудь
оз.

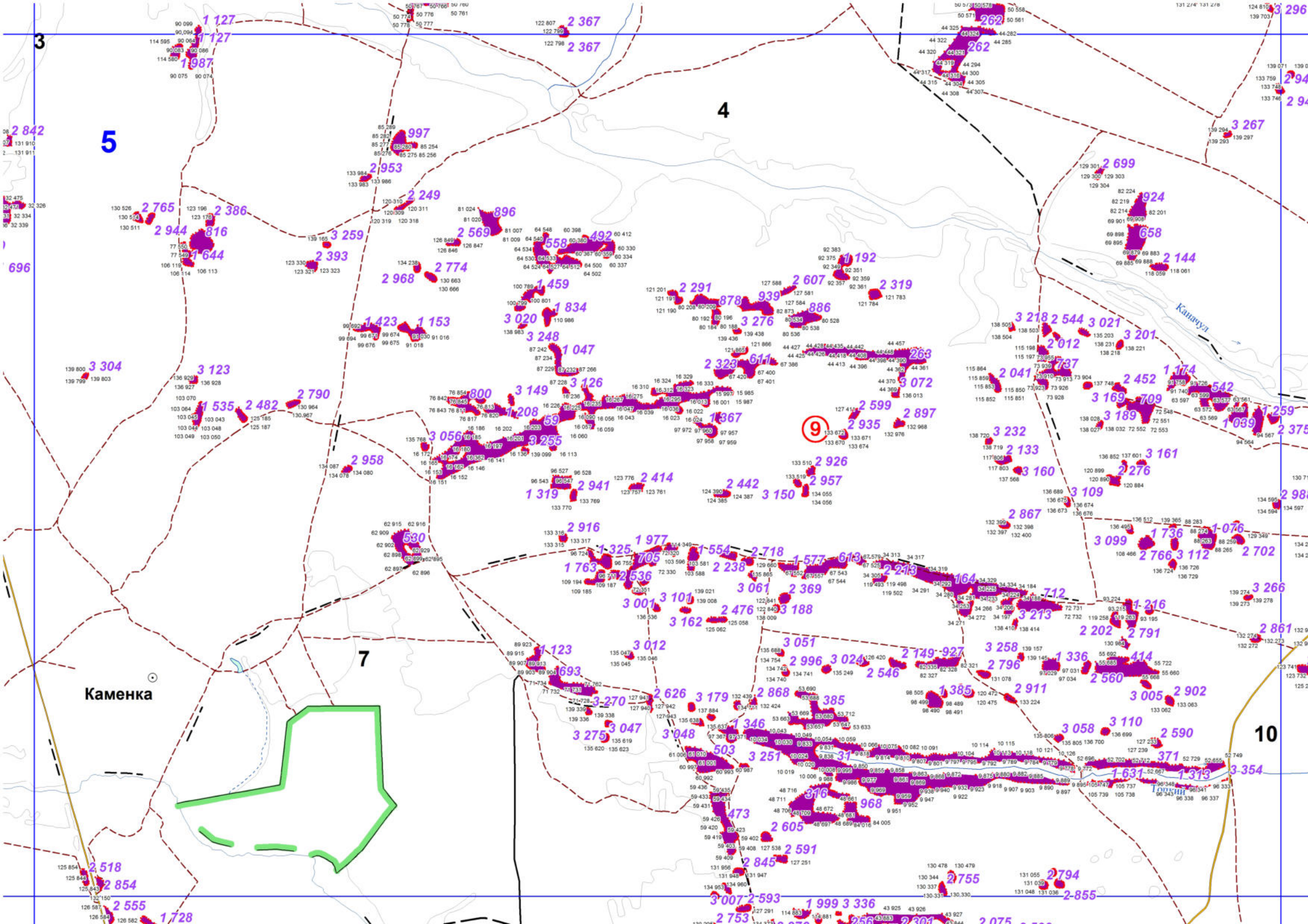

3
4
5
7
9
10
Каменка
Каначул

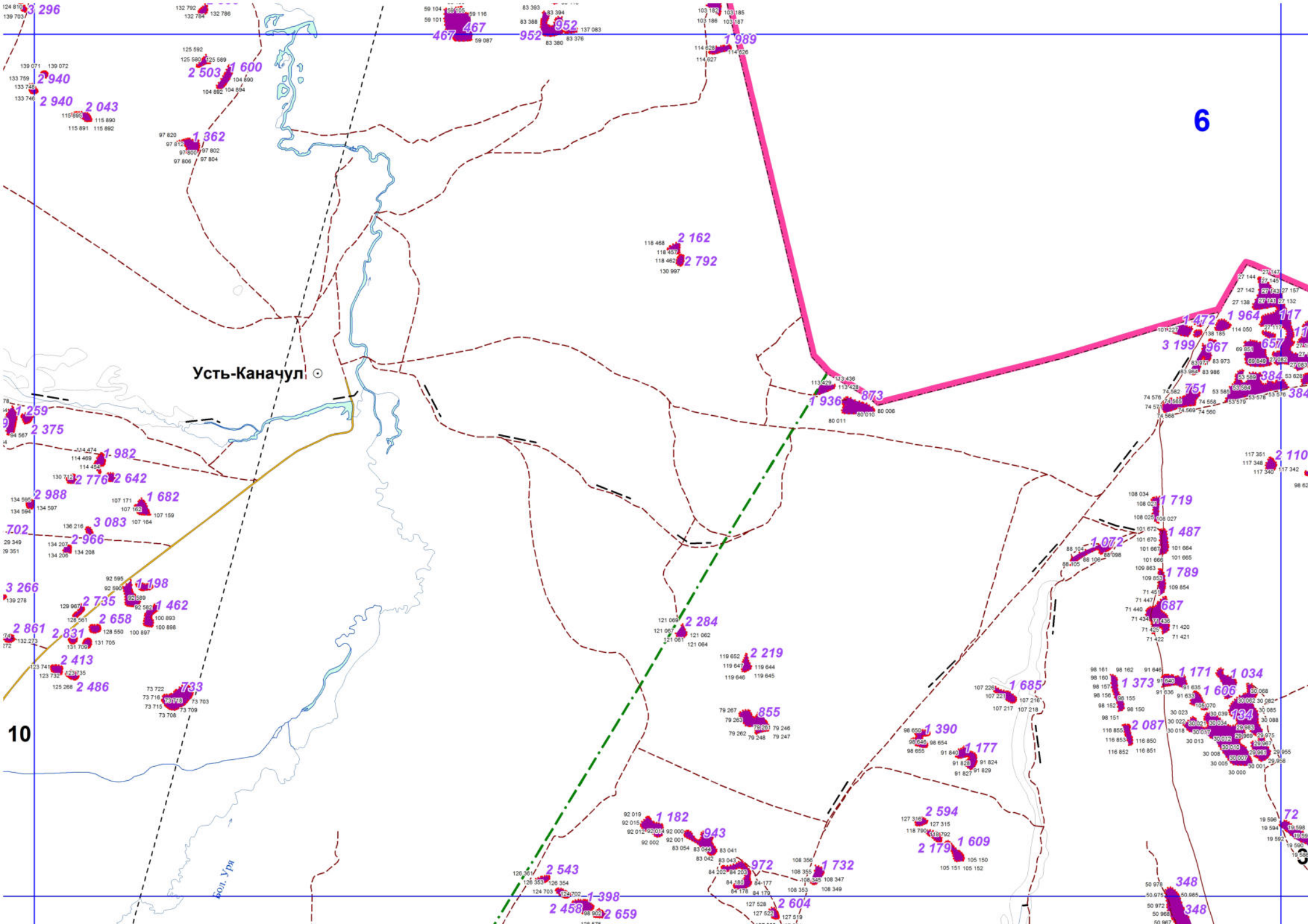

6
10
Усть-Каначул
Бол. Уря
3 296
2 940
2 940
2 043
2 503
1 600
1 362
467
467
952
952
1 989
2 162
2 792
1 936
873
1 259
2 375
1 982
2 776
2 642
2 988
1 682
3 083
2 966
702
3 266
1 198
2 735
1 462
2 658
2 861
2 831
2 413
2 486
733
2 284
2 219
855
1 685
1 390
1 177
1 182
943
972
1 732
2 594
2 179
1 609
2 543
1 398
2 458
2 659
2 604
1 472
1 964
117
3 199
967
657
751
384
384
2 110
1 719
1 487
1 072
1 789
687
1 373
1 171
1 034
1 606
134
2 087
72
348
348

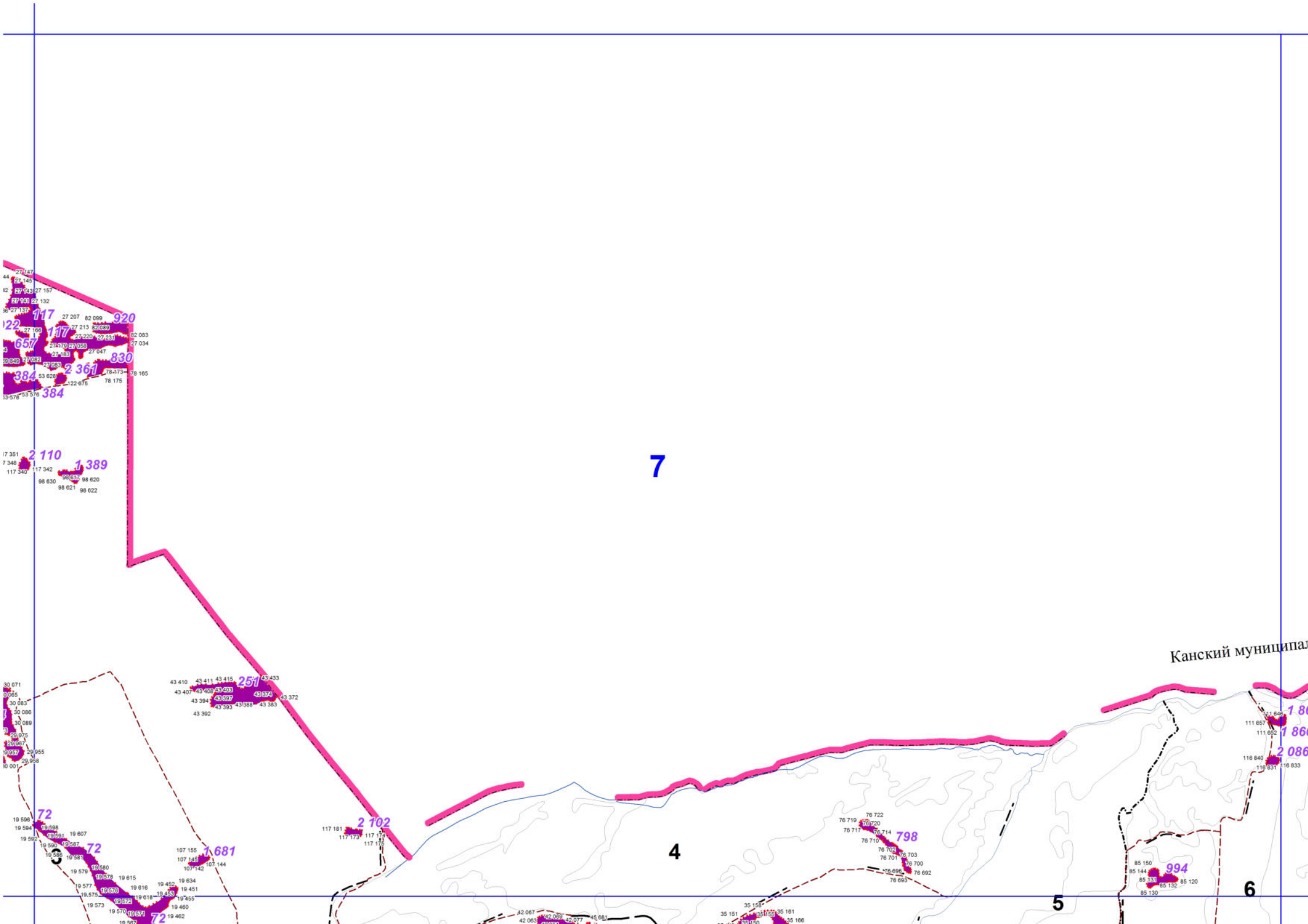
7
4
5
6
Канский муниципал

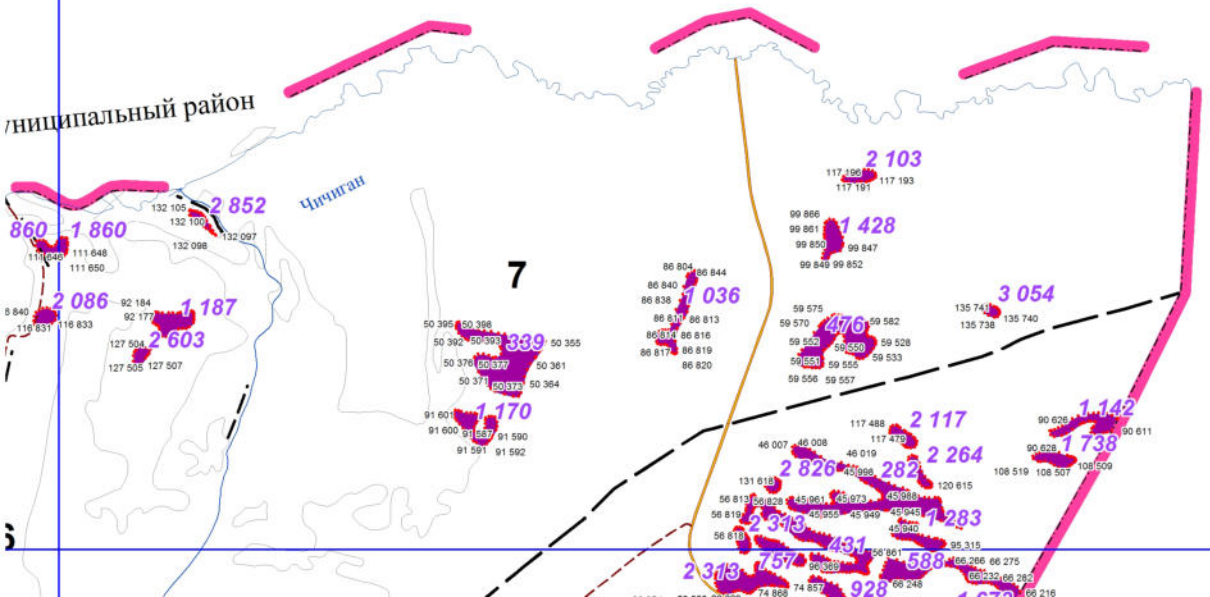
8
7
ниципальный район
Чичиган
2 852
1 860
2 086
1 187
2 603
339
1 170
1 036
2 103
1 428
476
3 054
2 117
2 264
2 826
282
1 283
2 313
431
757
588
928
1 142
1 738

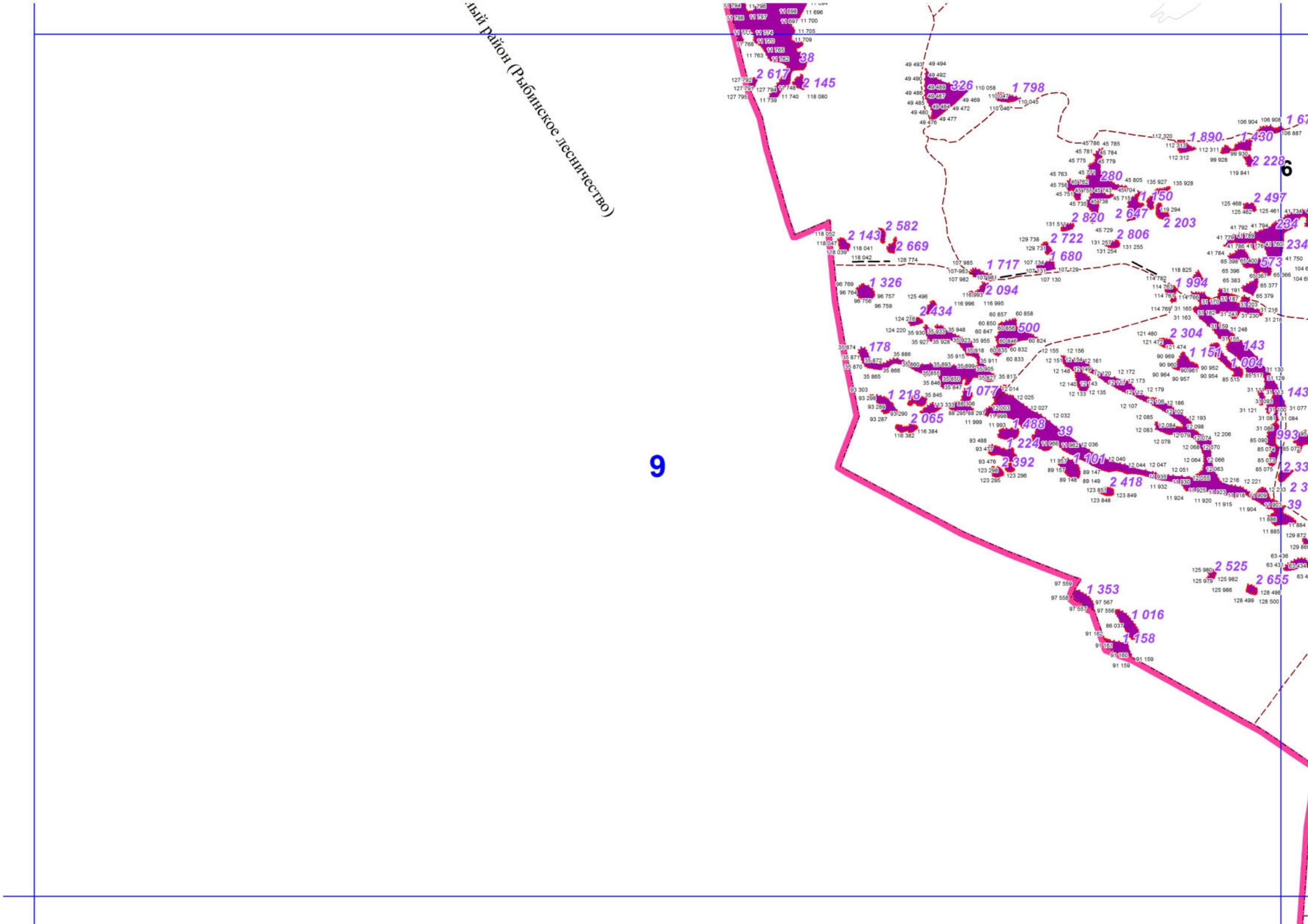
ый район (Рыбинское лесничество)
9
38
2 617
2 145
326
1 798
2 582
2 143
2 669
1 326
2434
178
1 218
2 065
1 077
1 488
39
1 224
2 392
1 101
2 418
1 717
2 094
500
1 680
2 722
2 820
2 647
2 203
280
1 150
2 806
1 890
1 430
2 228
2 497
1 994
2 304
1 151
1 004
143
573
234
993
2 525
2 655
1 353
1 016
1 158

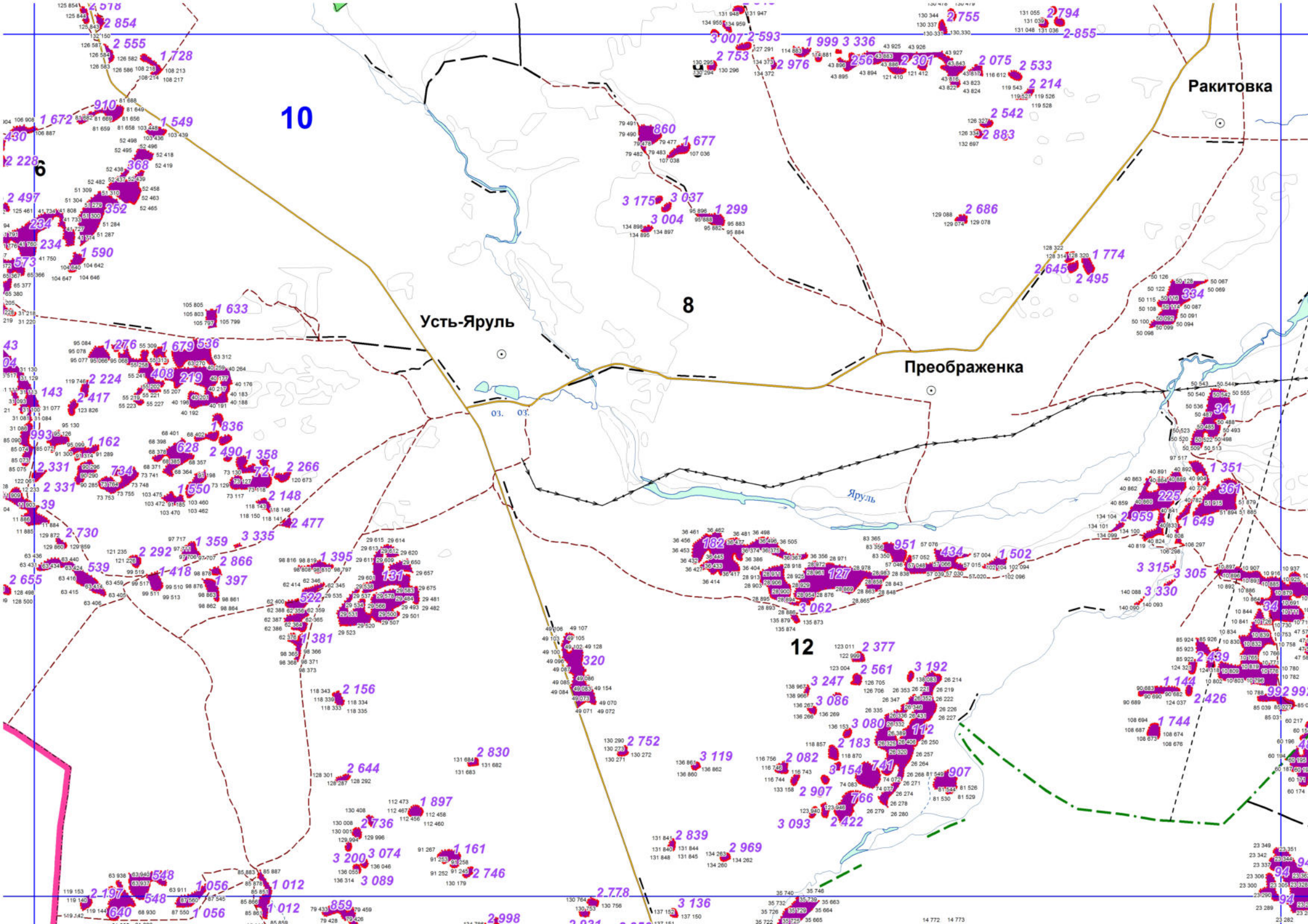
10
8
12
Усть-Яруль
Преображенка
Ракитовка
оз.
оз.
Ярул

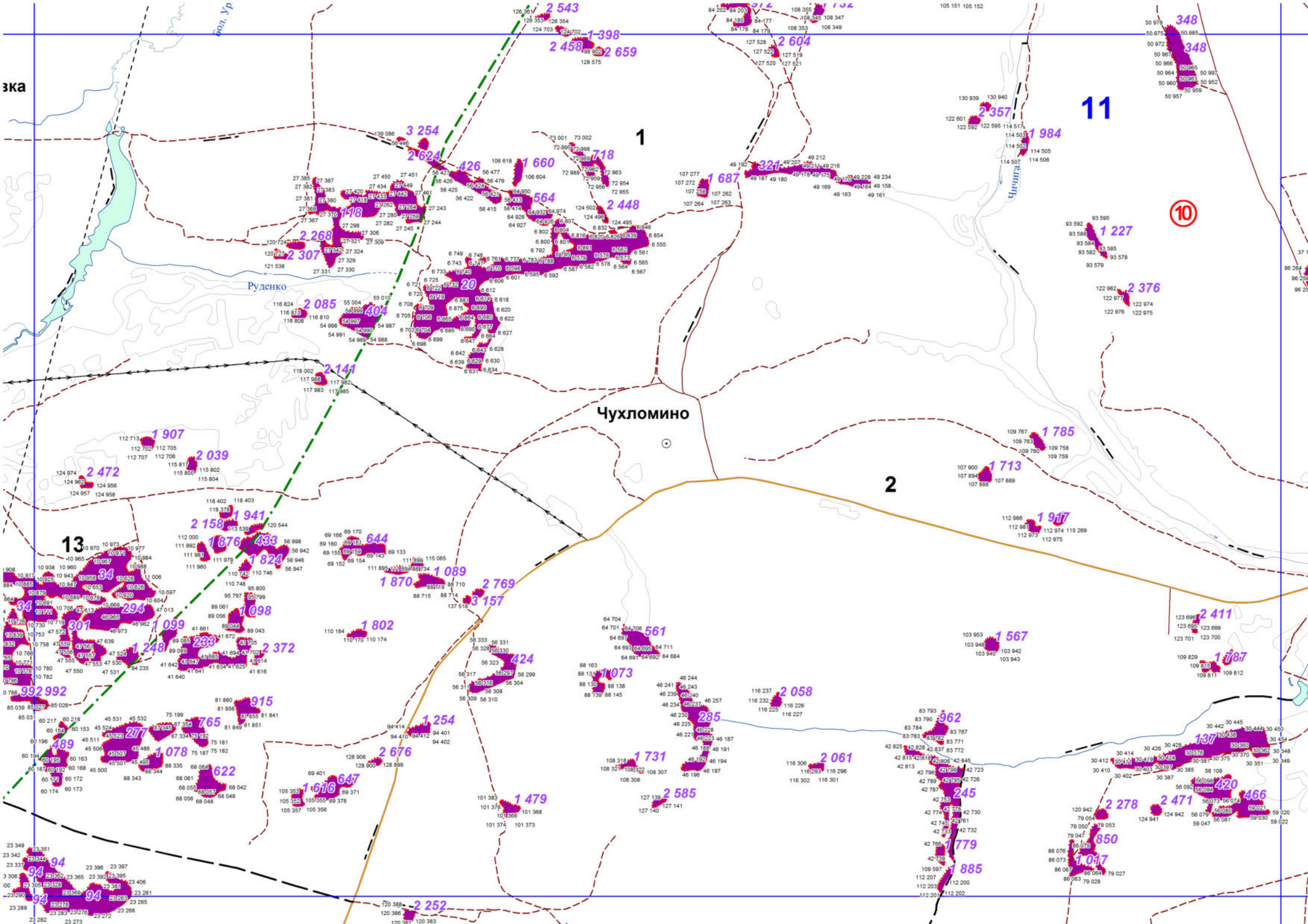
Чухломино
Руденко
Чинига
1
2
11
10
13

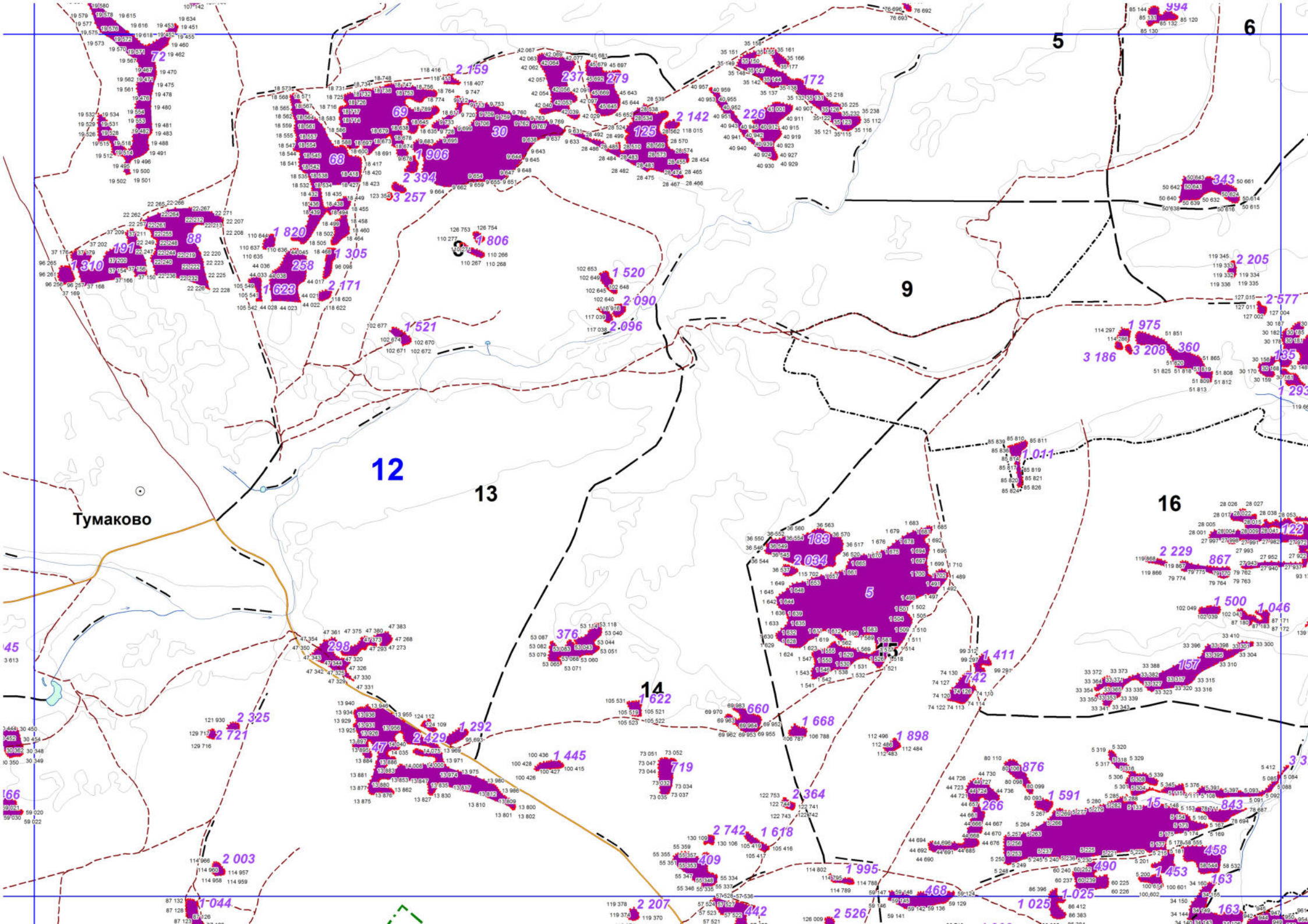
Тумаково
12
13
14
9
5
6
16
72
88
191
1 310
1 820
258
1 623
1 305
2 171
1 806
2 159
69
30
1 906
2 394
3 257
237
279
2 142
125
172
226
994
343
1 520
2 090
2 096
1 521
2 205
1 975
3 208
3 186
360
2 577
135
1 293
1 011
183
2 034
5
376
298
2 325
2 721
2 429
1 292
1 622
660
1 668
719
1 445
1 898
1 411
742
157
1 500
1 046
2 229
867
122
876
1 591
266
15
843
458
490
1 453
163
1 025
468
2 364
2 742
1 618
409
1 995
2 003
1 044
2 207
442
2 526

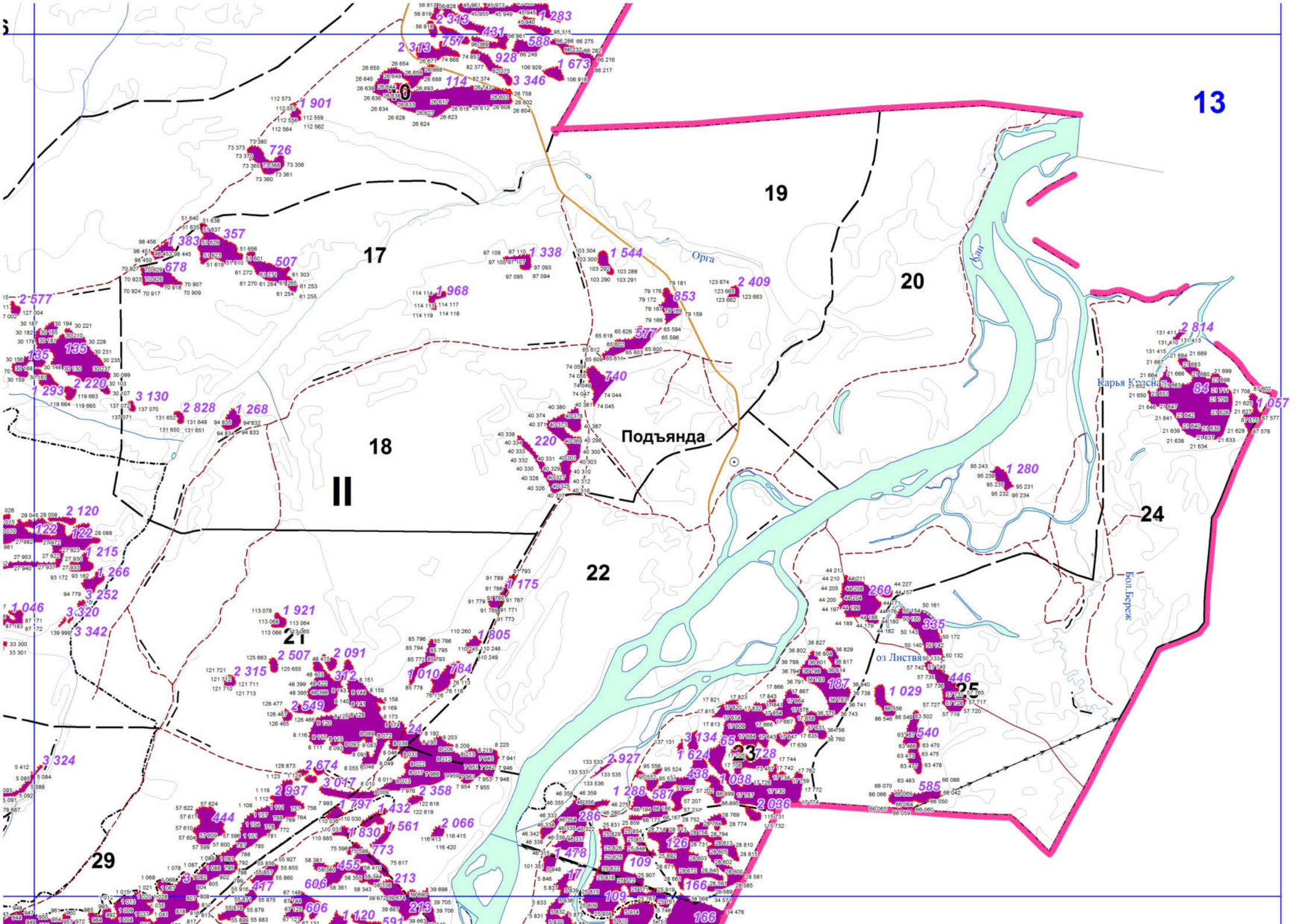
13
19
20
17
18
II
22
24
21
25
29
Подъянда
Орга
Кан
Карья Красная
Бол.Береж
оз Листвя

3 092
2 827
206
206
2 023
1 706
1 547
38 871
38 872
38 874
38 875
38 876
38 877
38 863
38 860
38 865
38 847
38 845
38 836
38 841
38 835
38 891
38 950
38 867
38 865
38 870
131 630
131 631
131 632
131 634
136 366
137 636
115 441
115 424
115 422
115 420
107 747
107 741
107 734
107 732
107 736
121 142
121 944
103 392

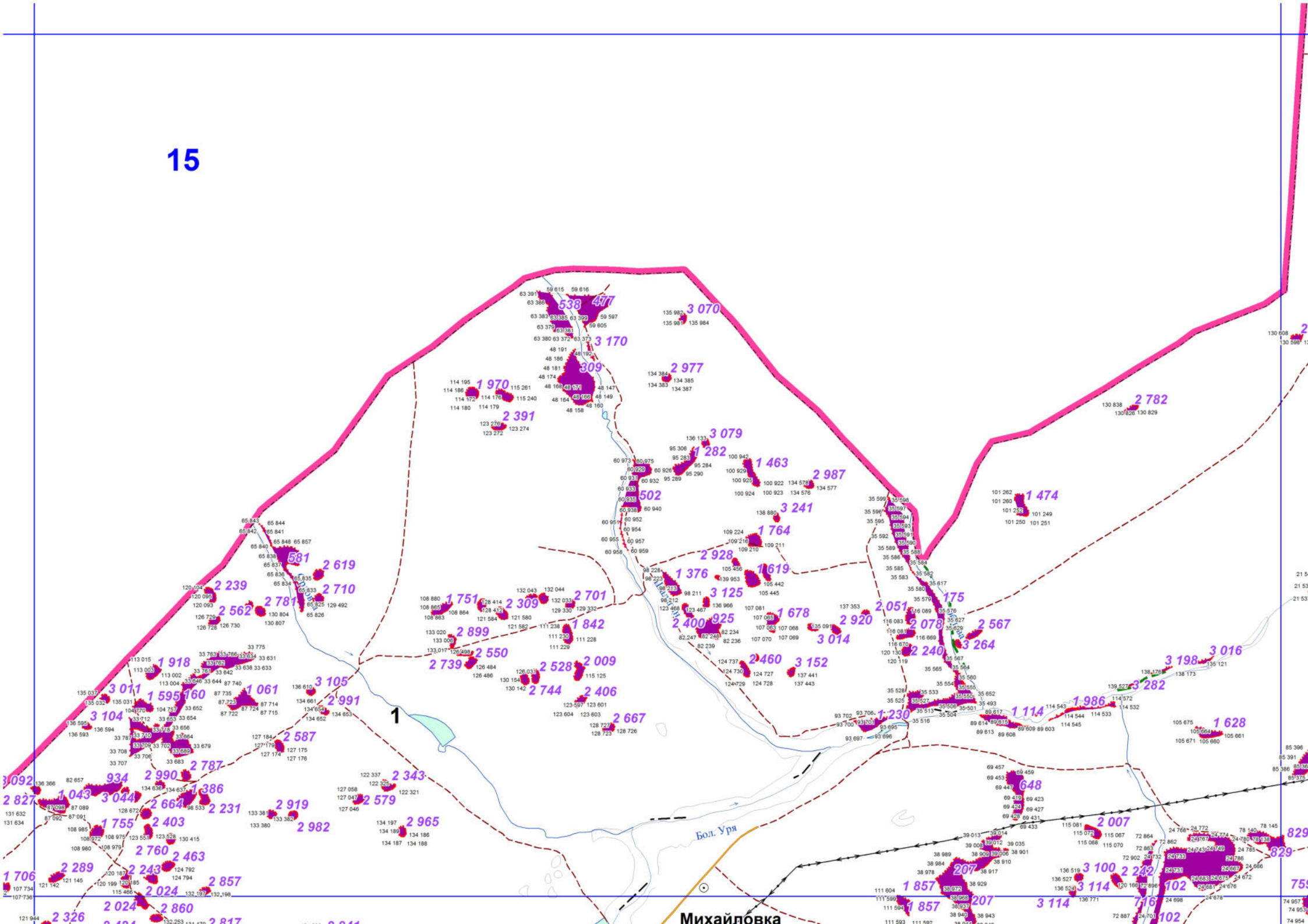
15
1
Бол. Уря
Михайловка

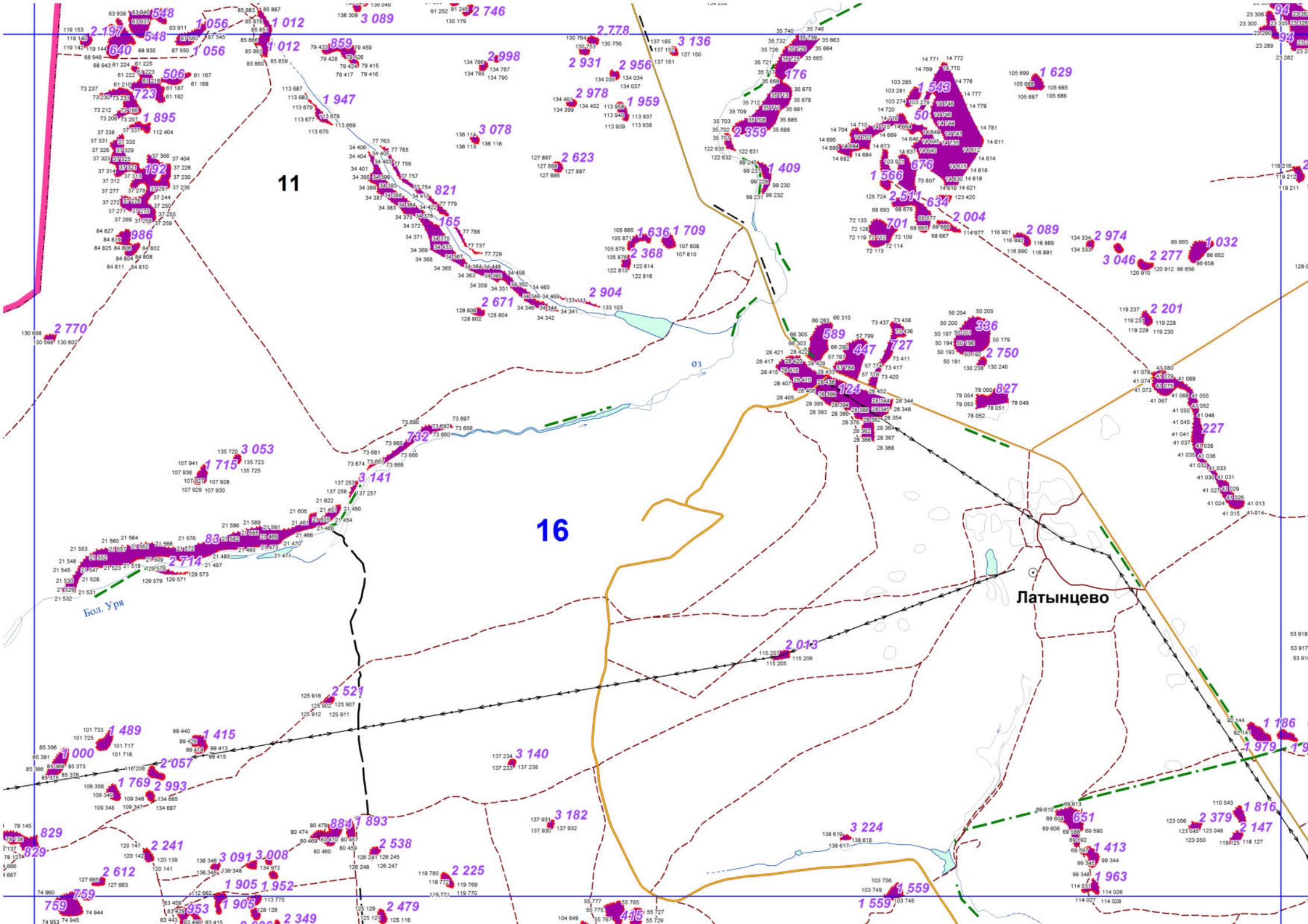
11
16
Латынцево
Бол. Уря

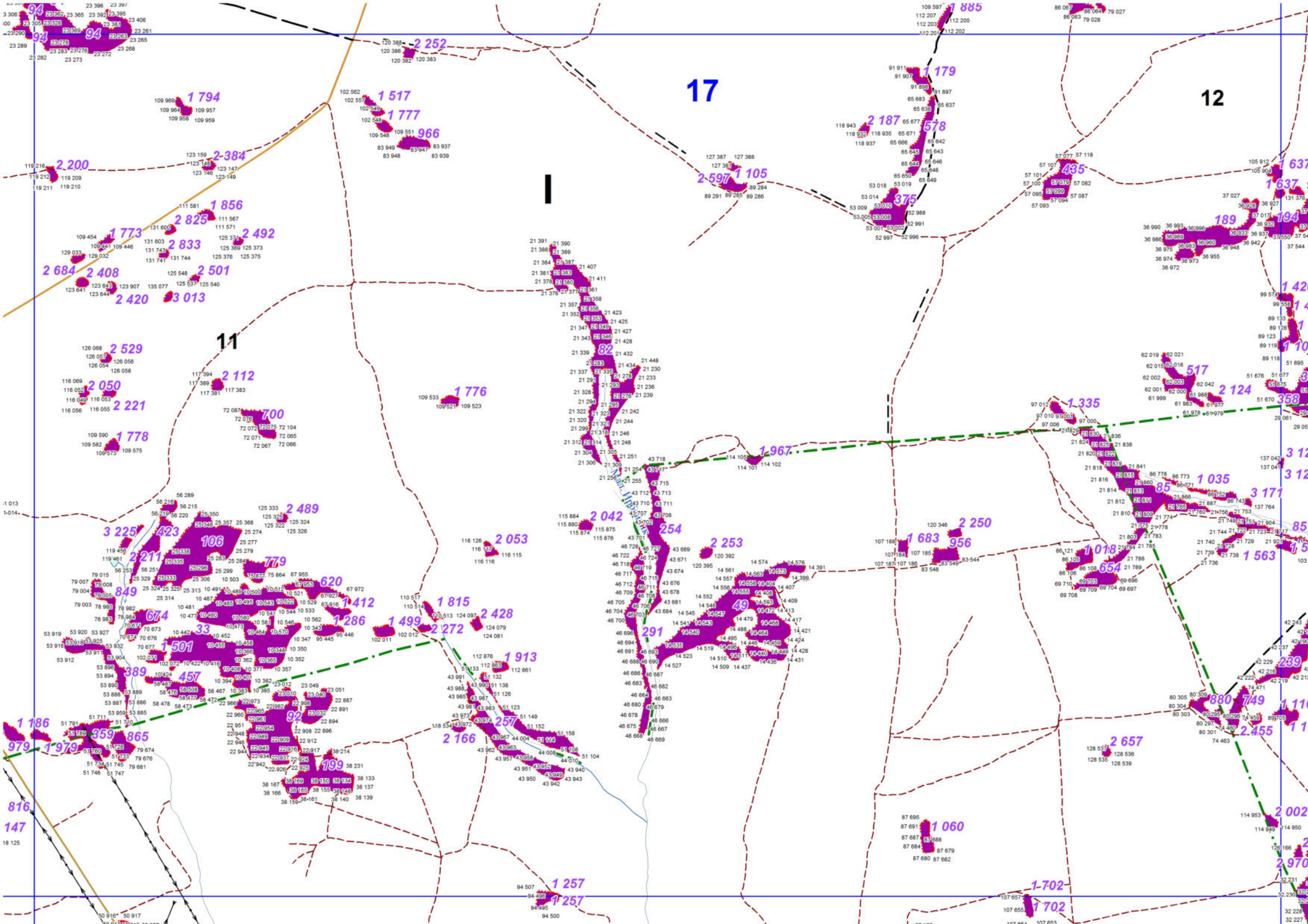
17
I
12
11
1 794
2 252
1 517
1 777
966
2 384
2 200
1 856
2 825
1 773
2 492
2 833
2 684
2 408
2 501
2 420
3 013
2 529
2 050
2 221
2 112
700
1 778
1 776
2 053
2 489
3 225
423
106
2 211
779
620
849
674
1 412
1 286
33
1 501
389
457
1 186
359
865
979
1 979
816
147
1 815
2 428
1 499
2 272
1 913
92
257
2 166
199
1 257
1 885
1 179
2 187
578
1 105
2 597
375
435
1 637
189
1 967
82
2 042
254
2 253
1 683
956
2 250
1 335
2 124
517
358
1 035
85
3 171
1 018
654
1 563
49
291
1 060
1 702
2 657
880
749
2 455
239
2 002
2 970

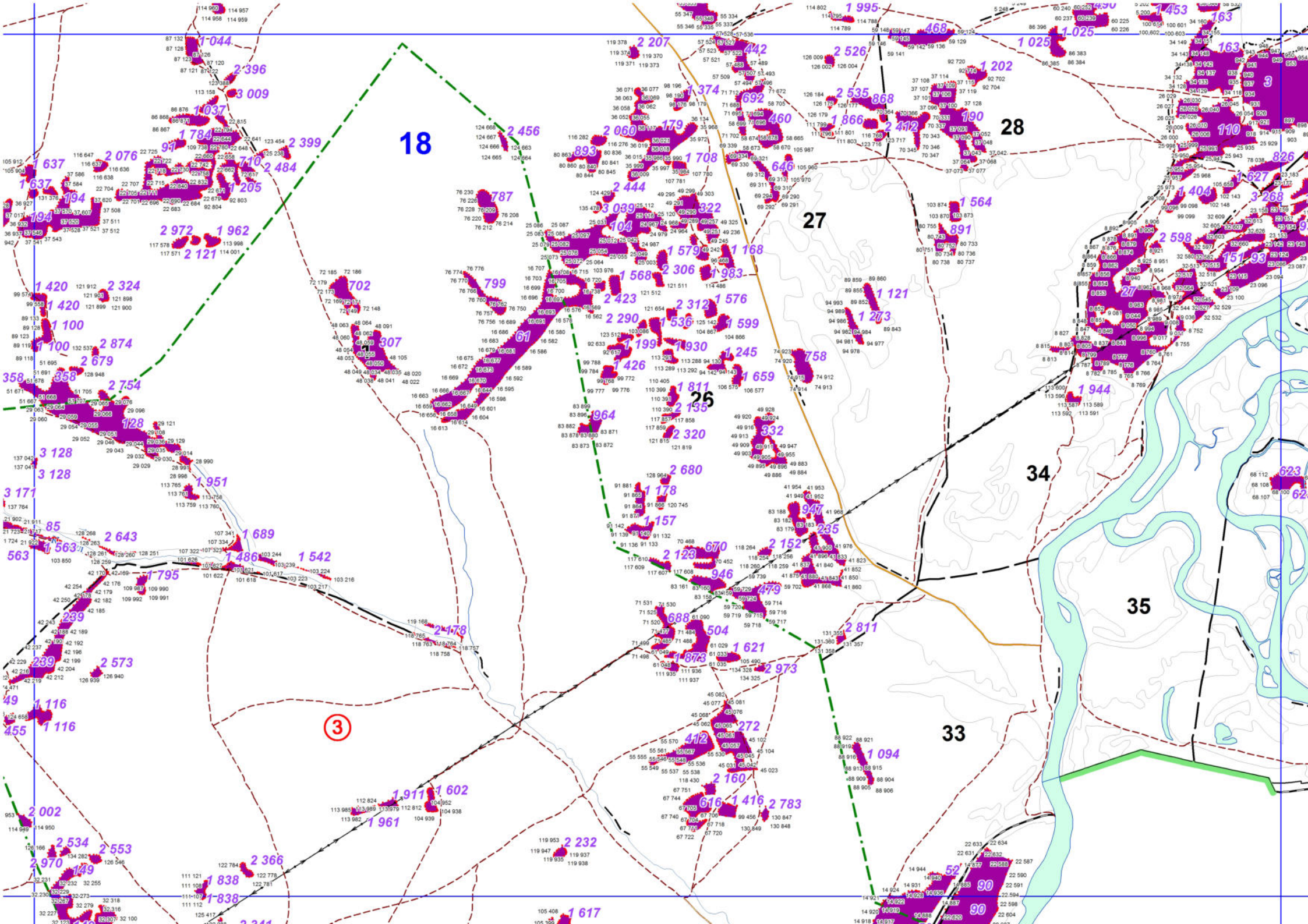
18
27
28
26
34
35
33
3

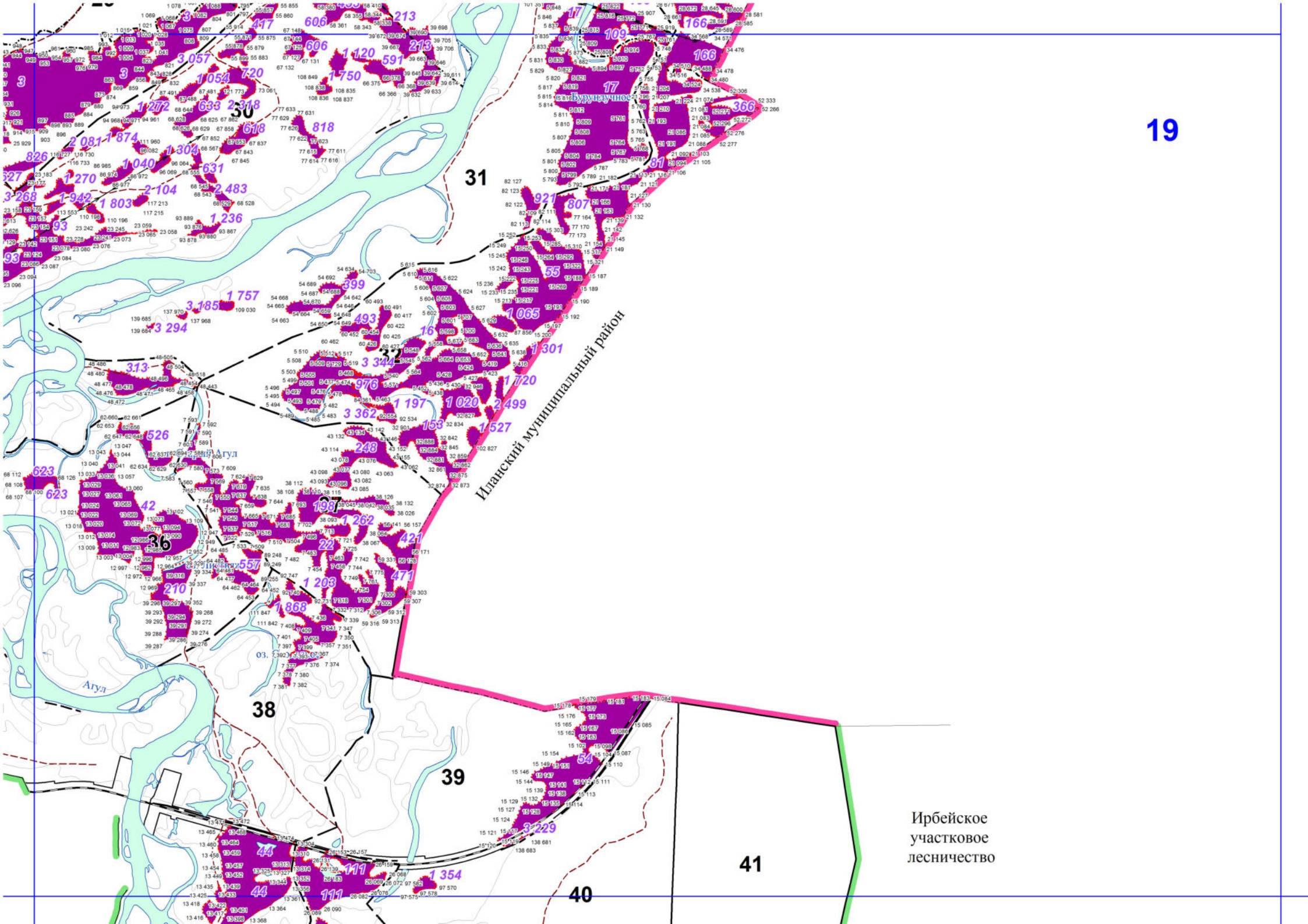
19
31
30
32
37
36
38
39
41
40
Иланский муниципальный район
Ирбейское участковое лесничество
Бурундучное
Агул
оз.

20

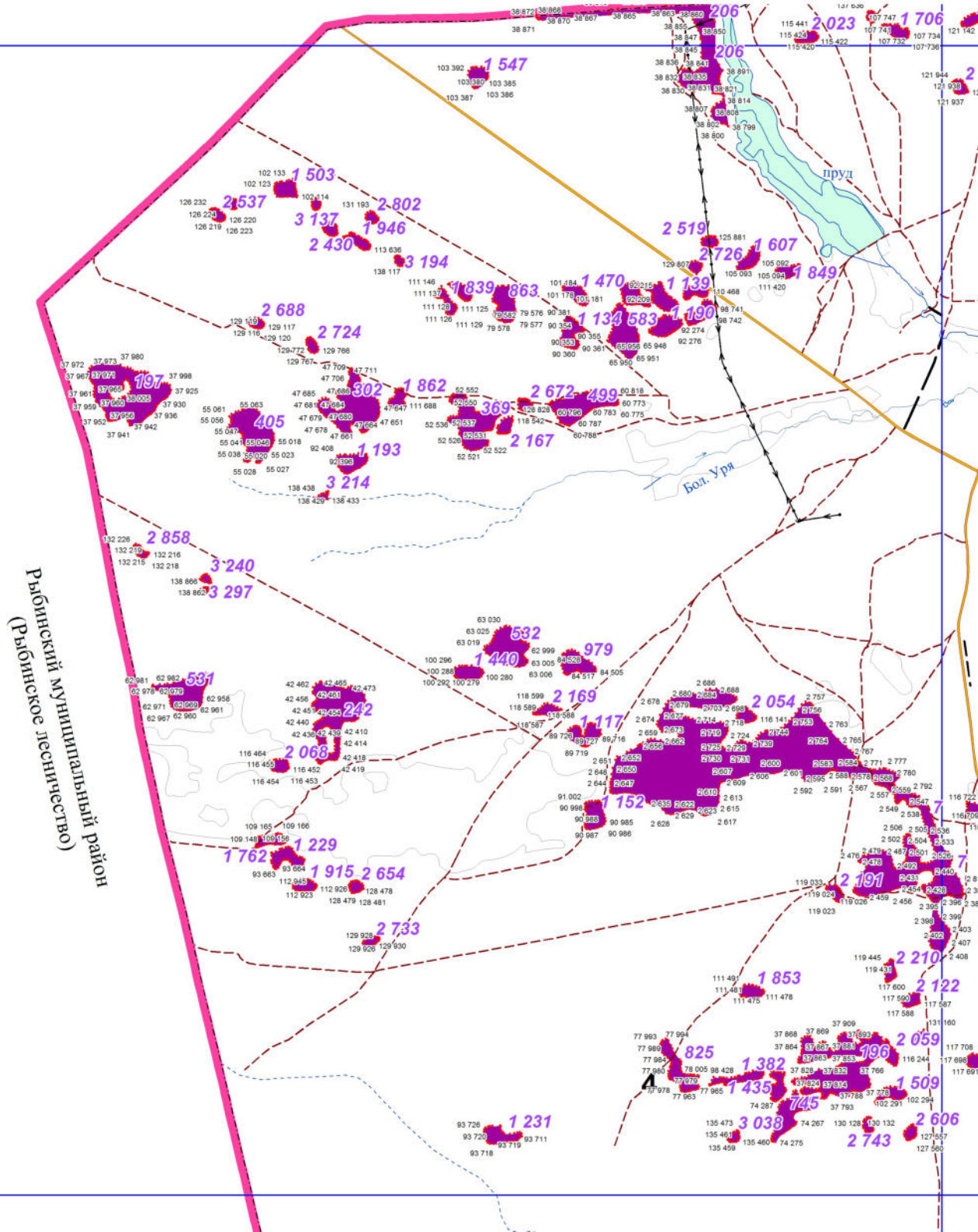
Рыбинский муниципальный район
(Рыбинское лесничество)
пруд
Бол. Уря

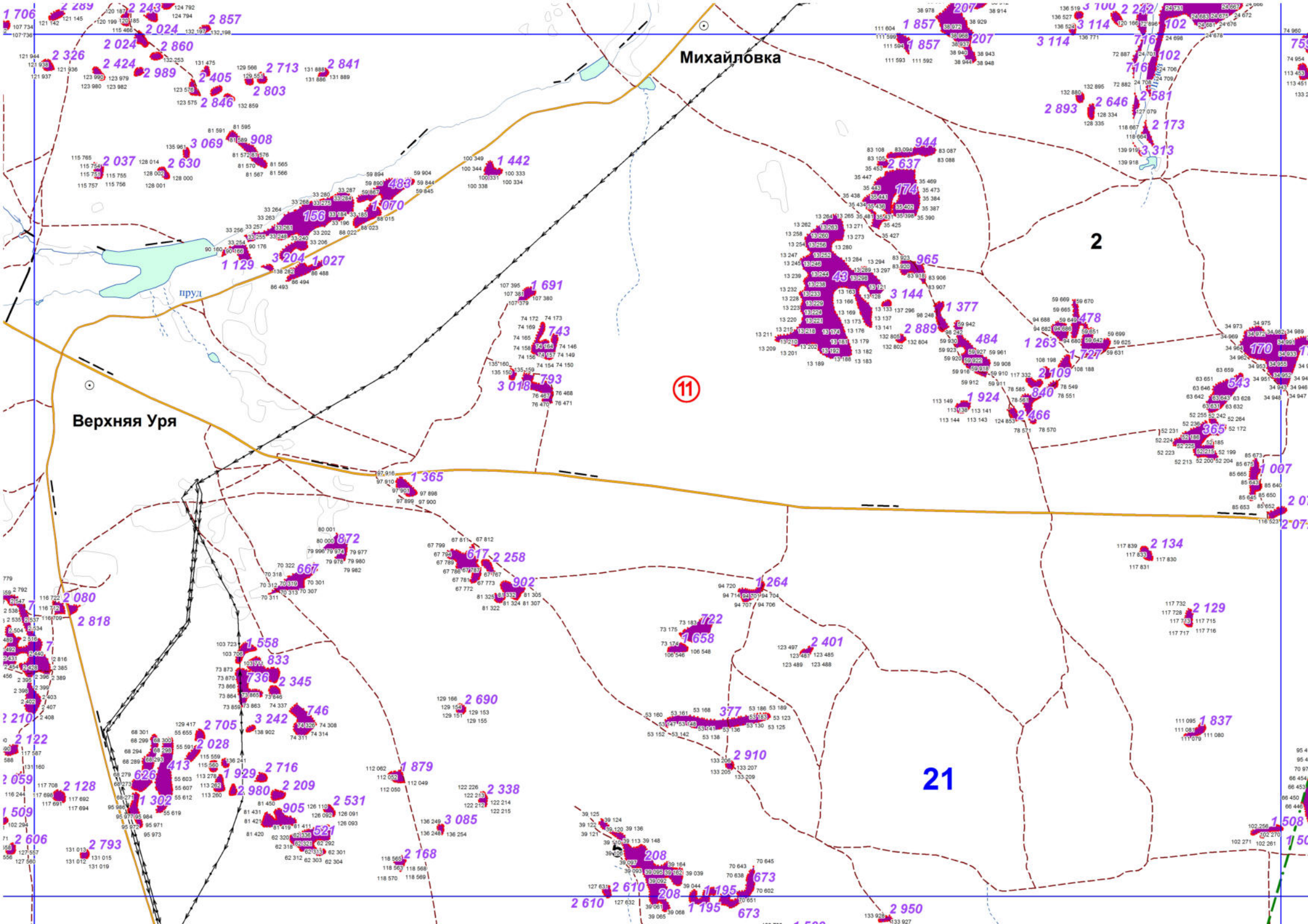
Михайловка
Верхняя Уря
пруд
11
2
21

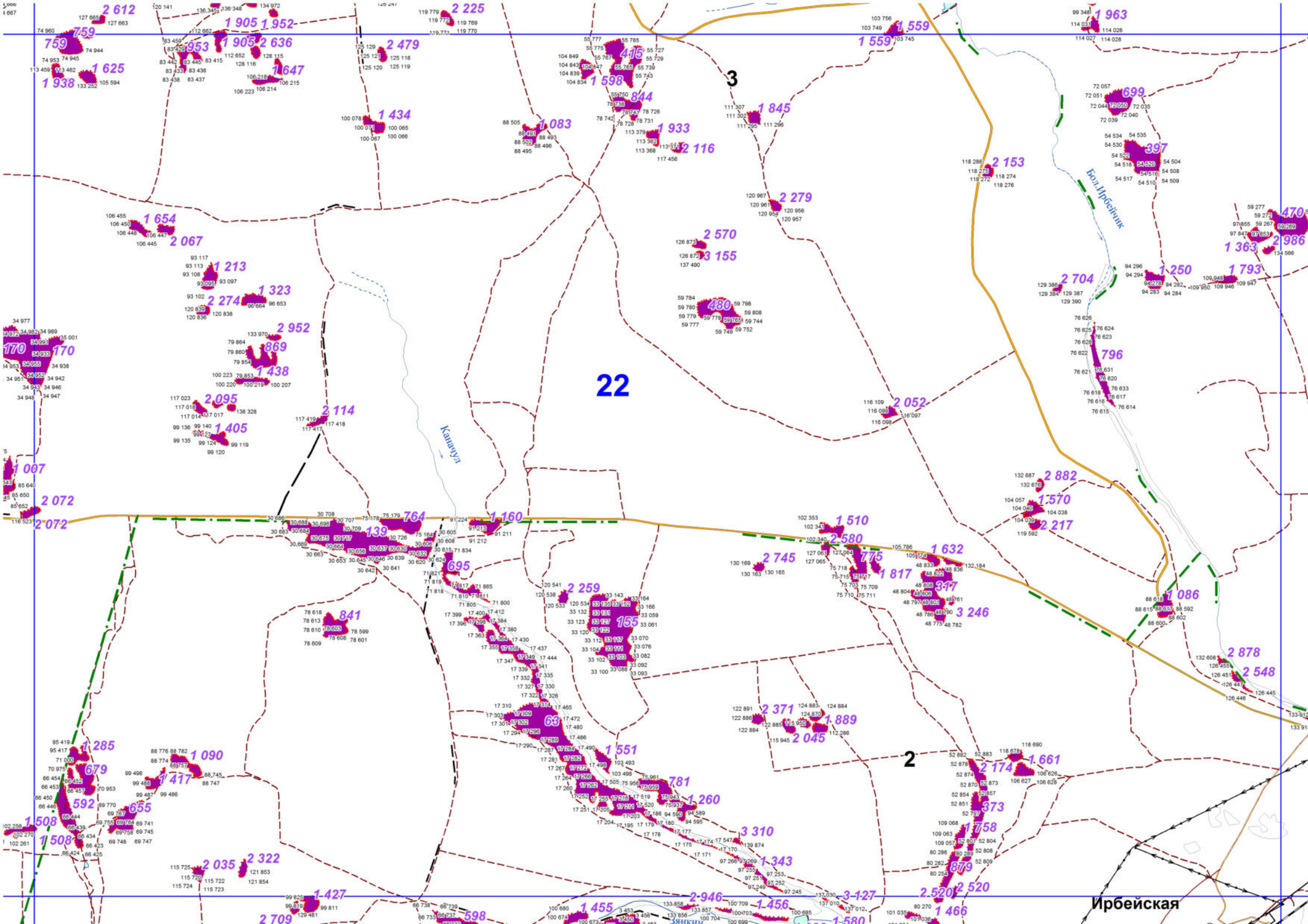

22
3
2
Ирбейская
Каначул
Бол.Ирбейчик

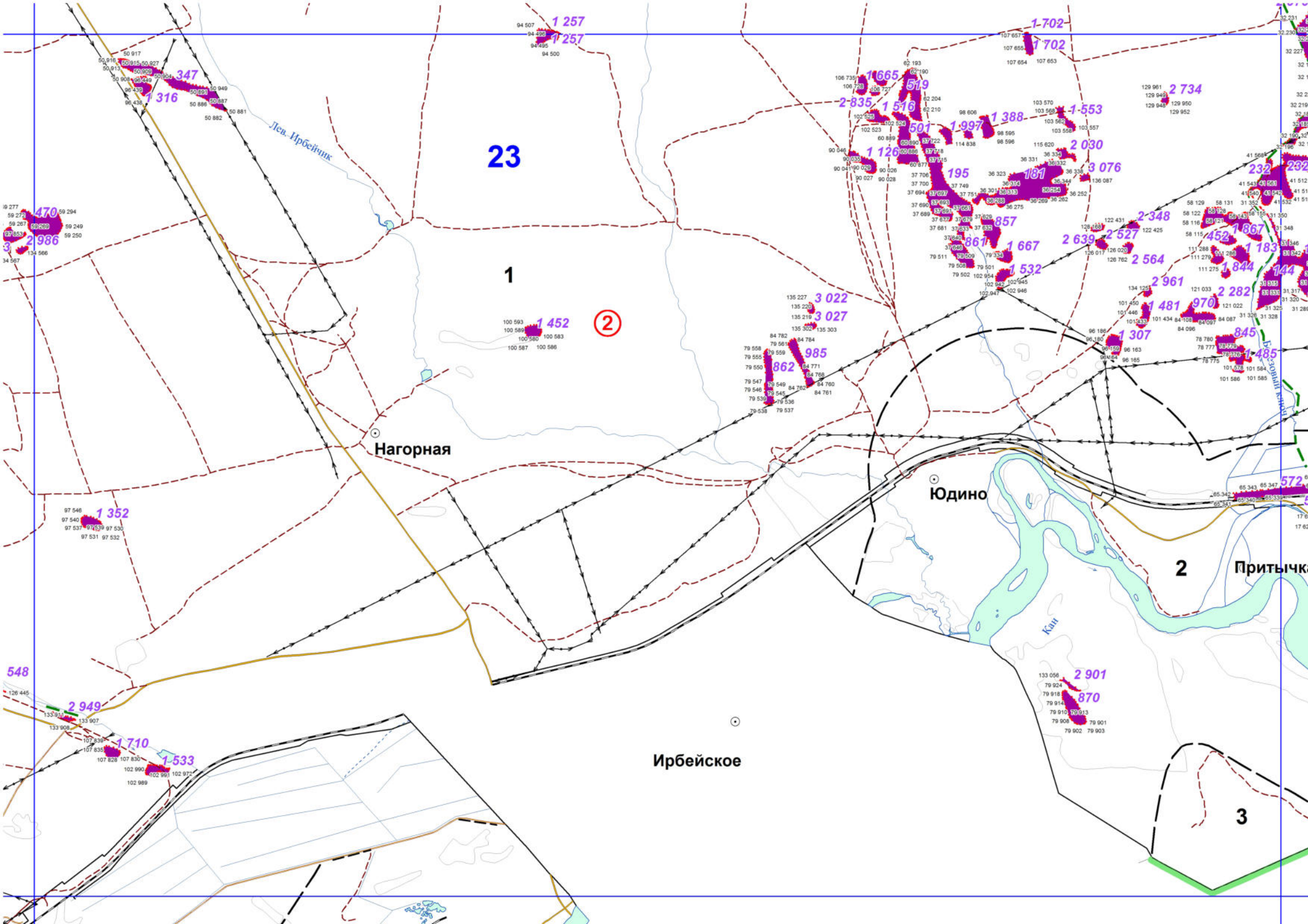
23
1
2
3
Нагорная
Юдино
Ирбейское
Притычка
Лев. Ирбейник
Кан
Березовый ключ

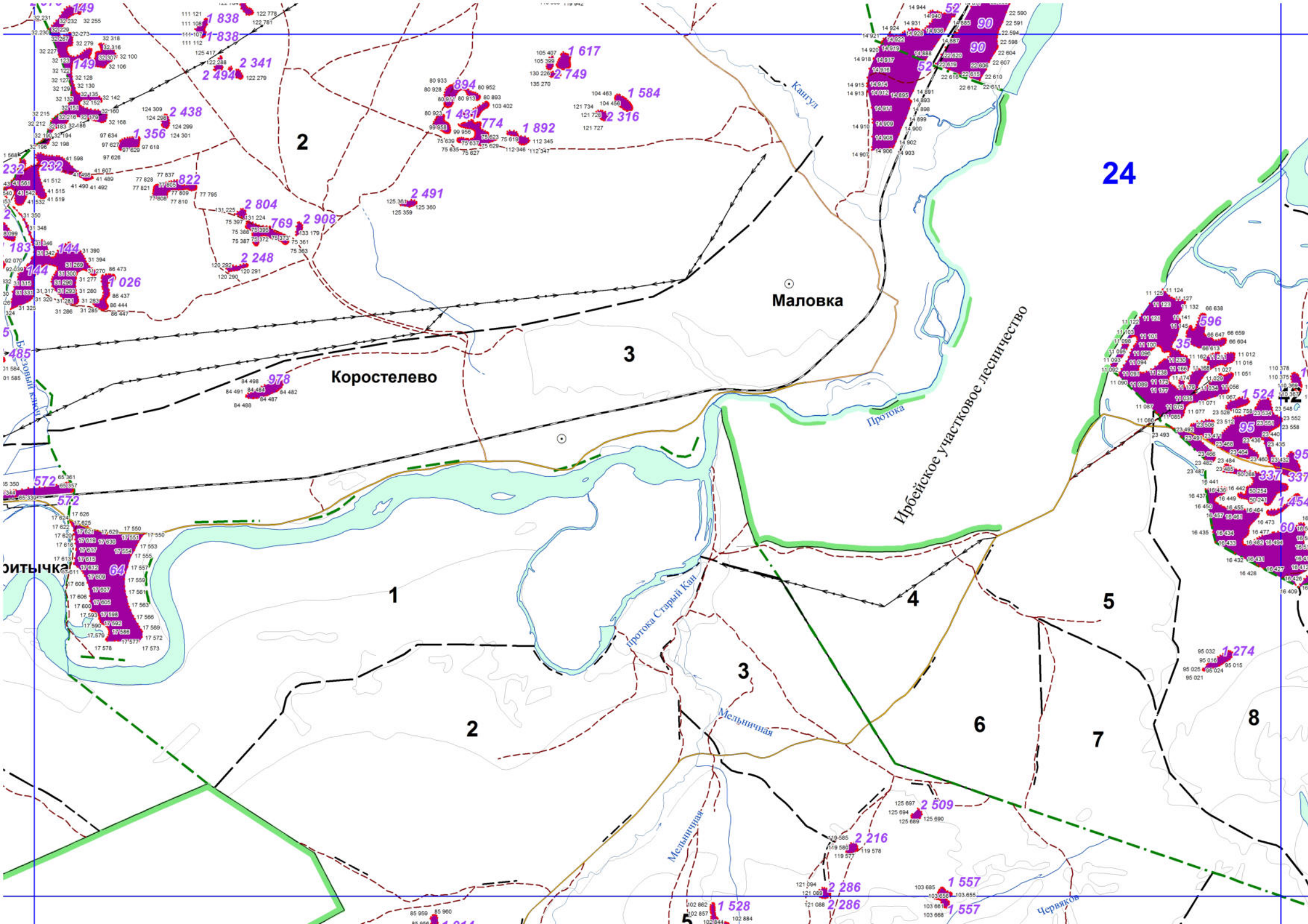
Маловка
Коростелево
Ирбейское участковое лесничество
Кангул
Протока
Протока Старый Кан
Мельничная
Мельничная
Червяков
Базовый канал
24
1
2
3
4
5
6
7
8

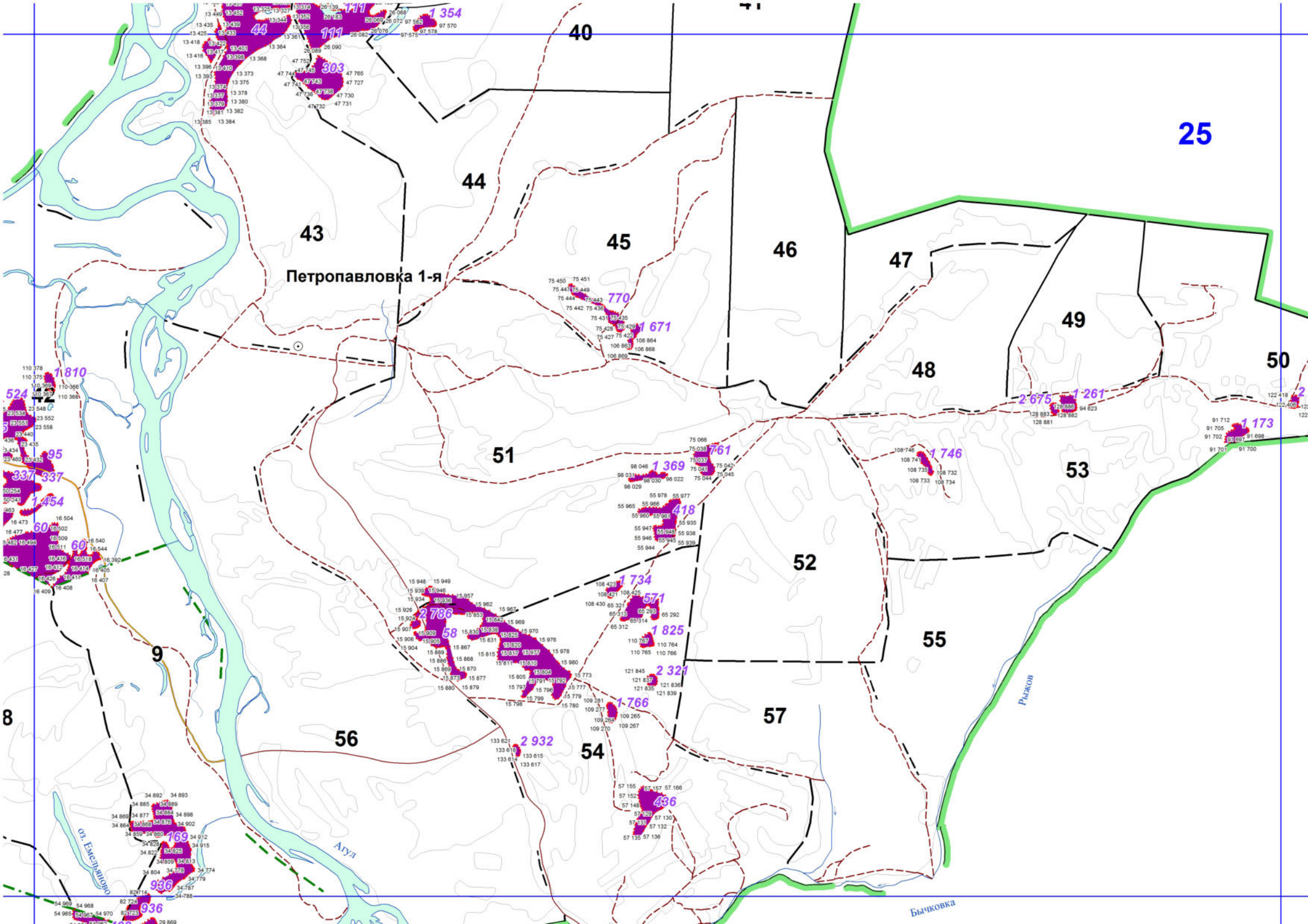

25
40
41
44
43
45
46
47
49
48
50
Петропавловка 1-я
51
52
53
55
57
56
54
9
8
Рыжов
Агул
оз. Емельяново
Бычковка

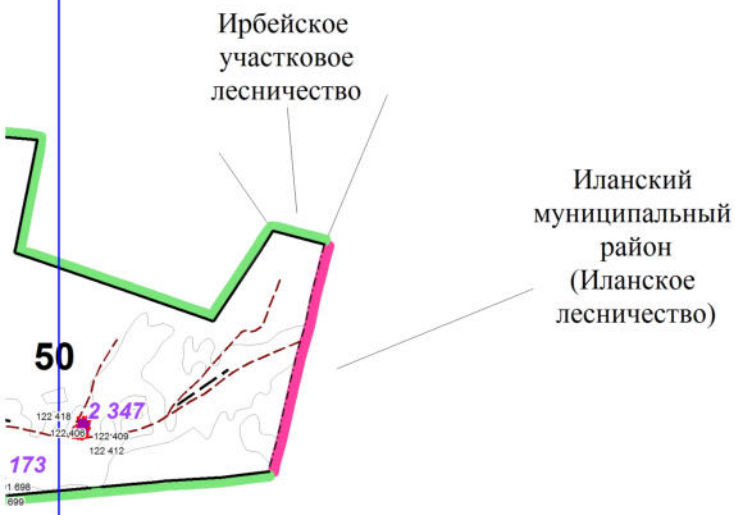
Ирбейское
участковое
лесничество
Иланский
муниципальный
район
(Иланское
лесничество)
50
2 347
122 418
122 406
122 409
122 412
173
1 698
699

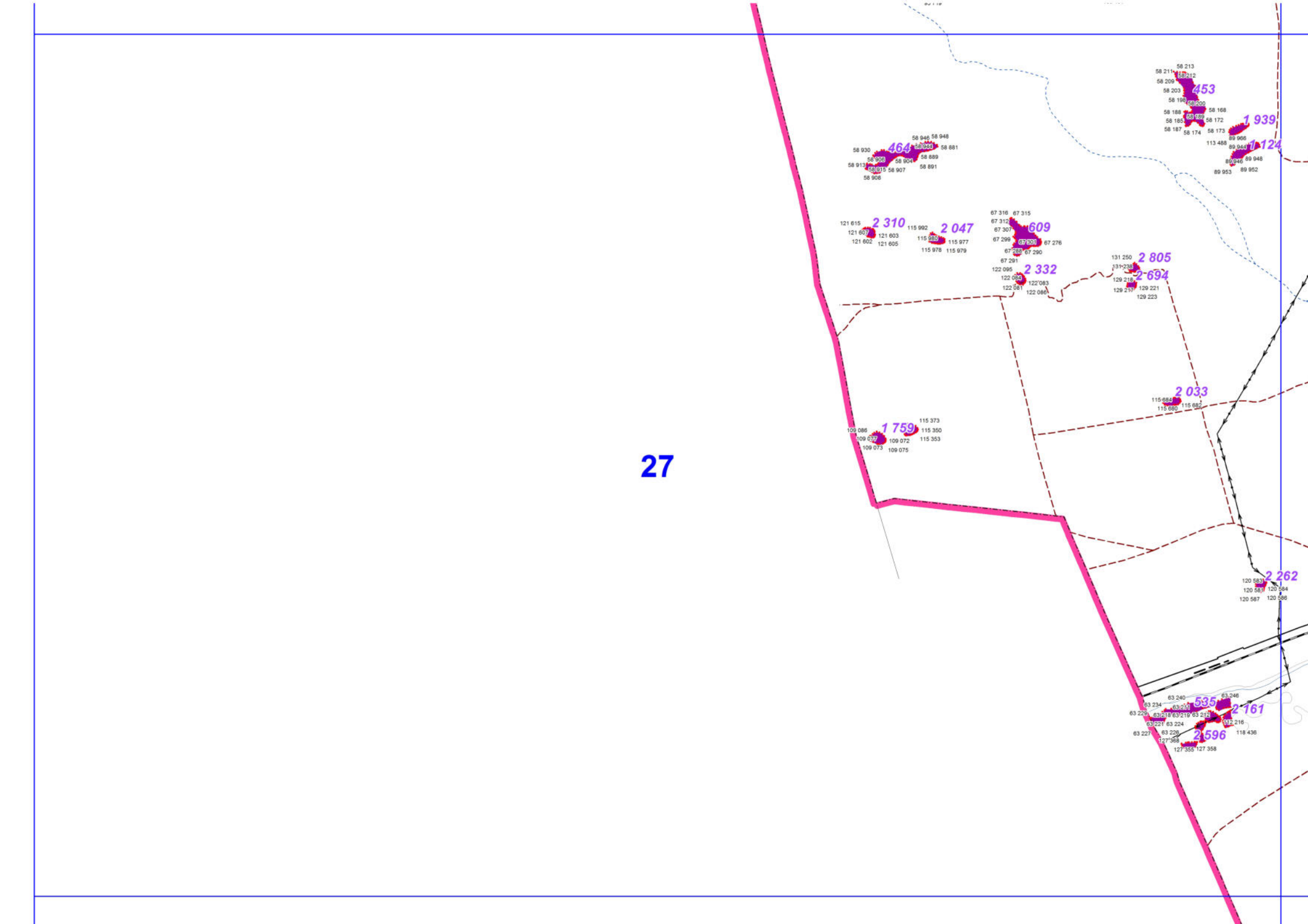
27
453
1 939
1 124
464
2 310
2 047
609
2 332
2 805
2 694
2 033
1 759
2 262
535
2 161
2 596

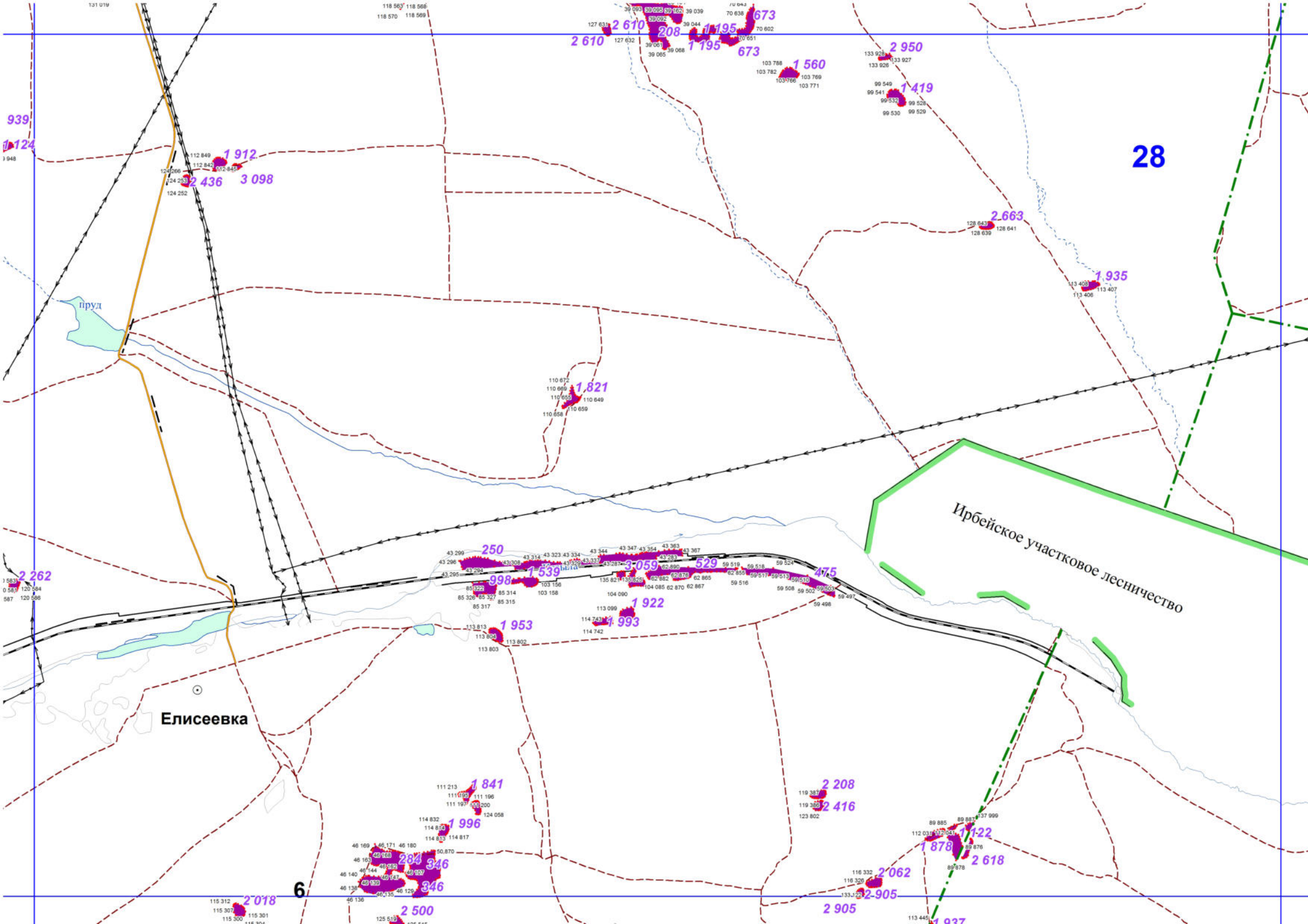
28
6
Ирбейское участковое лесничество
Елисеевка
пруд
2 610
2 610
2 208
1 195
1 195
673
673
1 560
2 950
1 419
939
1 124
1 912
2 436
3 098
2 663
1 935
1 821
250
1 539
998
3 059
529
475
2 262
1 922
1 993
1 953
1 841
1 996
284
346
346
2 018
2 500
2 208
2 416
1 878
1 122
2 618
2 062
2 905
2 905

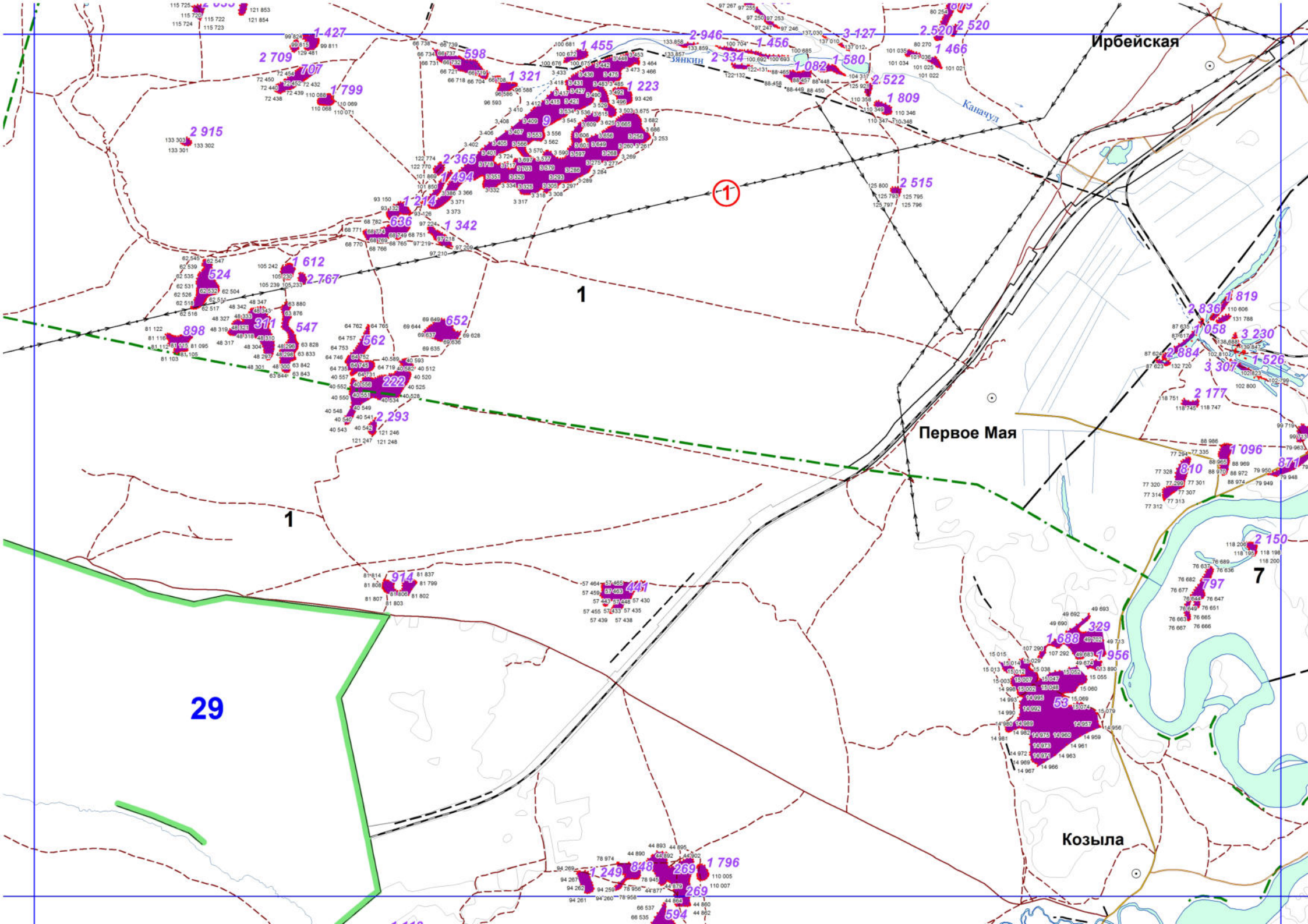
Ирбейская
Первое Мая
Козыла
Каначул
Зянкин
1
1
29
7

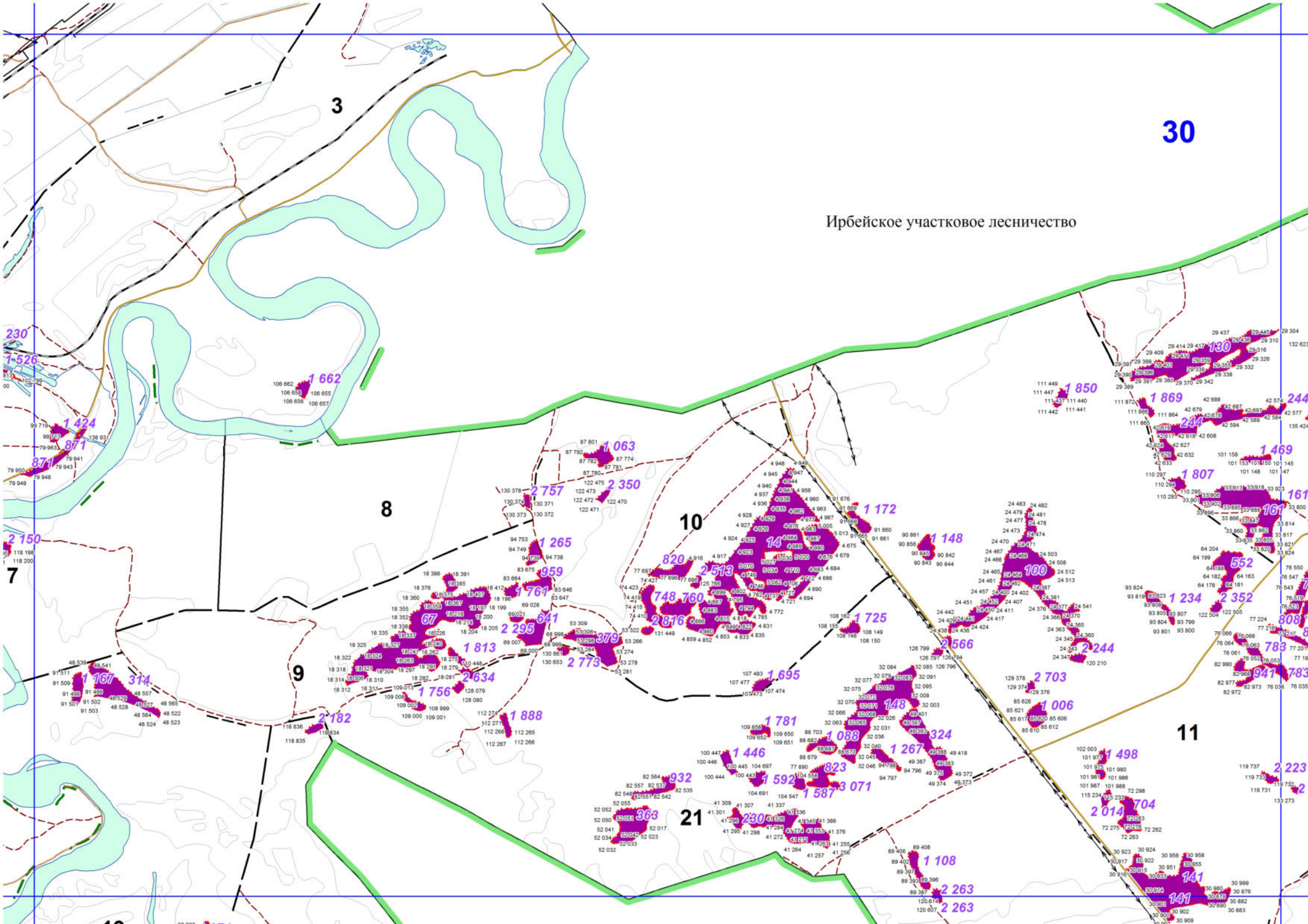
Ирбейское участковое лесничество
3
30
8
10
7
9
21
11

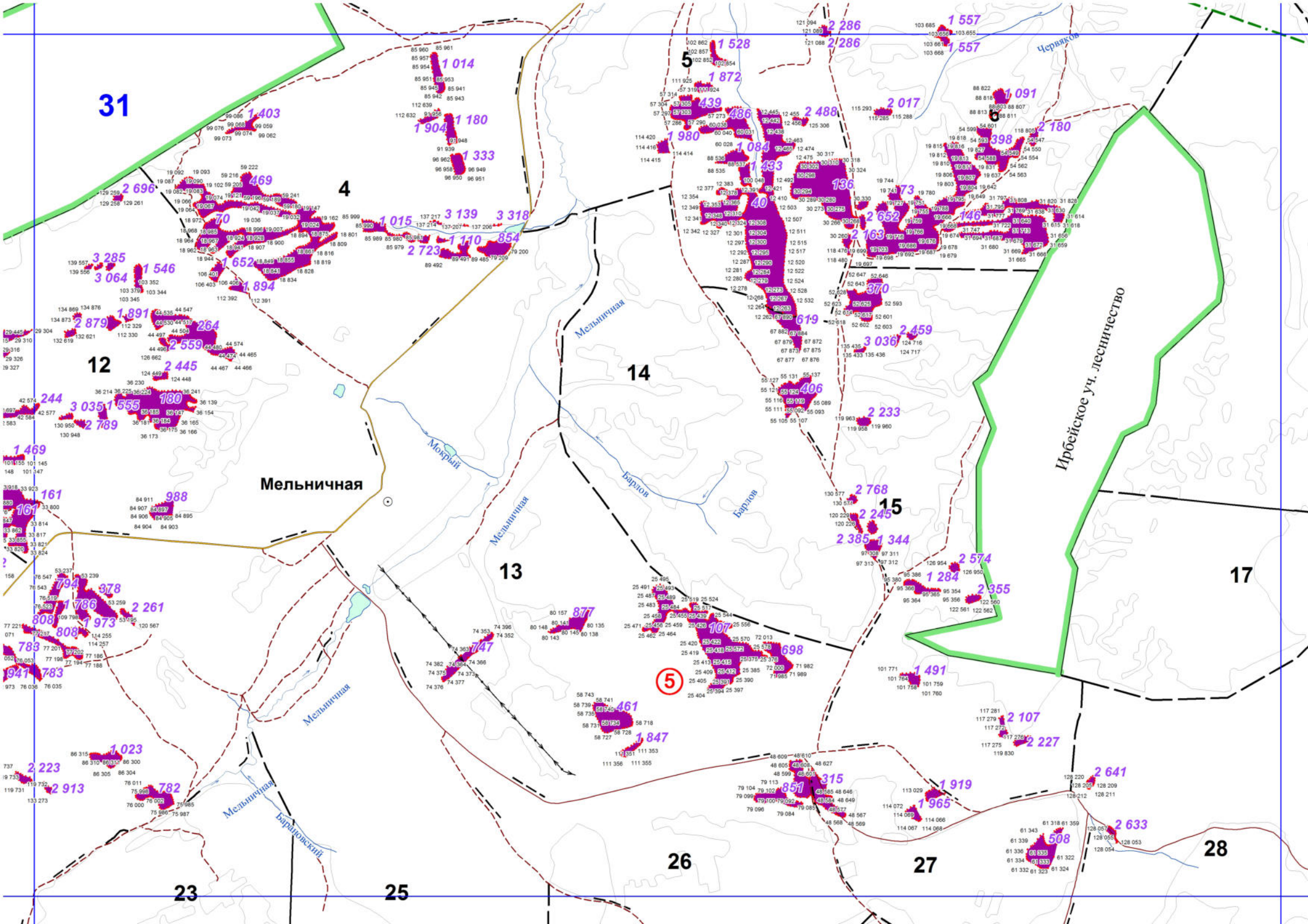

31
4
5
6
12
13
14
15
17
23
25
26
27
28
Мельничная
Мельничная
Мельничная
Мельничная
Мельничная
Мокрый
Барлов
Барлов
Барановский
Червяков
Ирбейское уч. лесничество

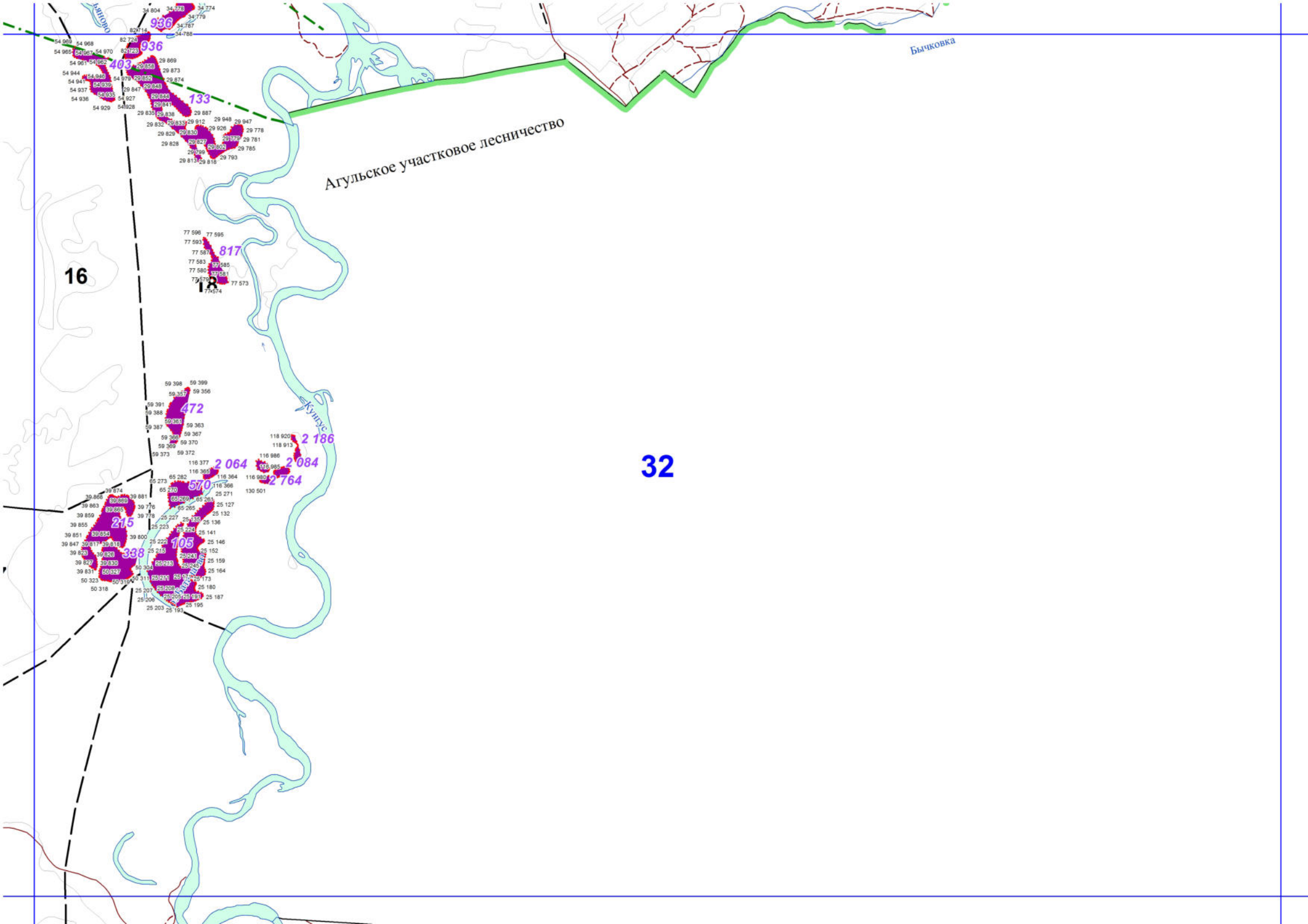

Агульское участковое лесничество
Бычковка
Кунгус
16
32
936
936
403
133
817
472
2 186
2 084
2 064
2 764
570
215
338
105

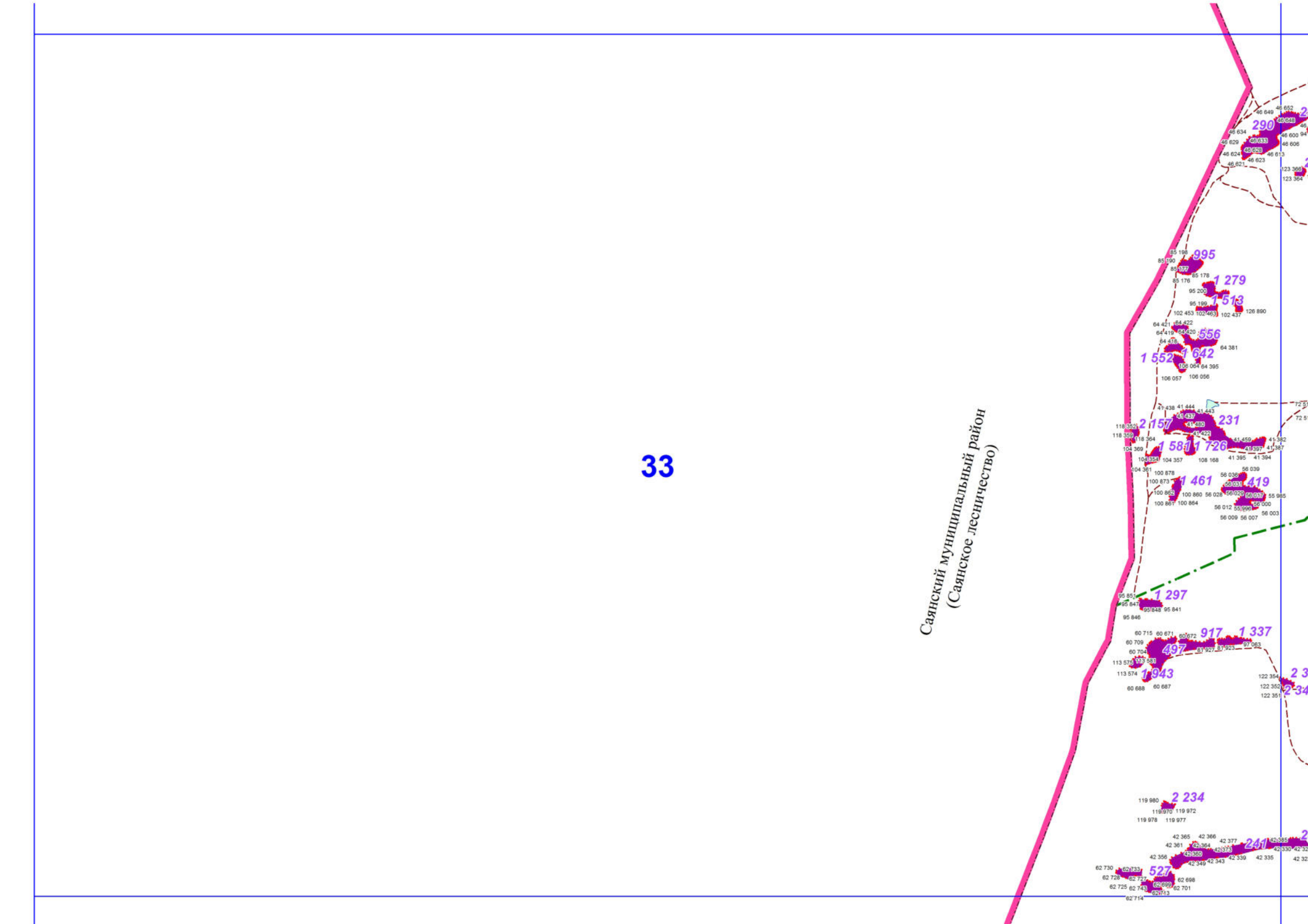
33
Саянский муниципальный район
(Саянское лесничество)
290
995
1 279
1 513
556
1 642
1 552
2 157
231
1 581
1 726
1 461
419
1 297
917
1 337
497
1 943
2 234
241
527

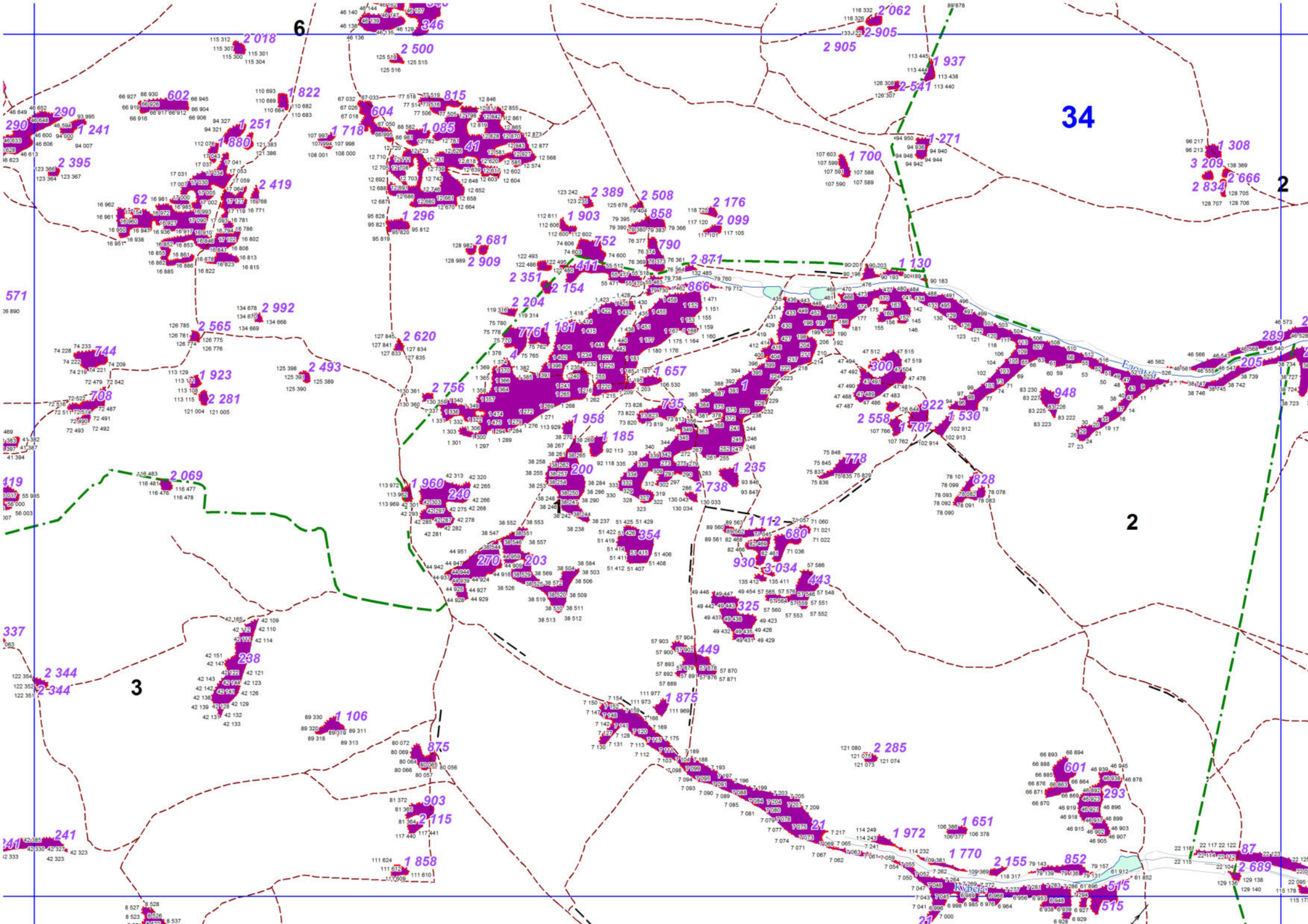

34
6
2
3
Курево

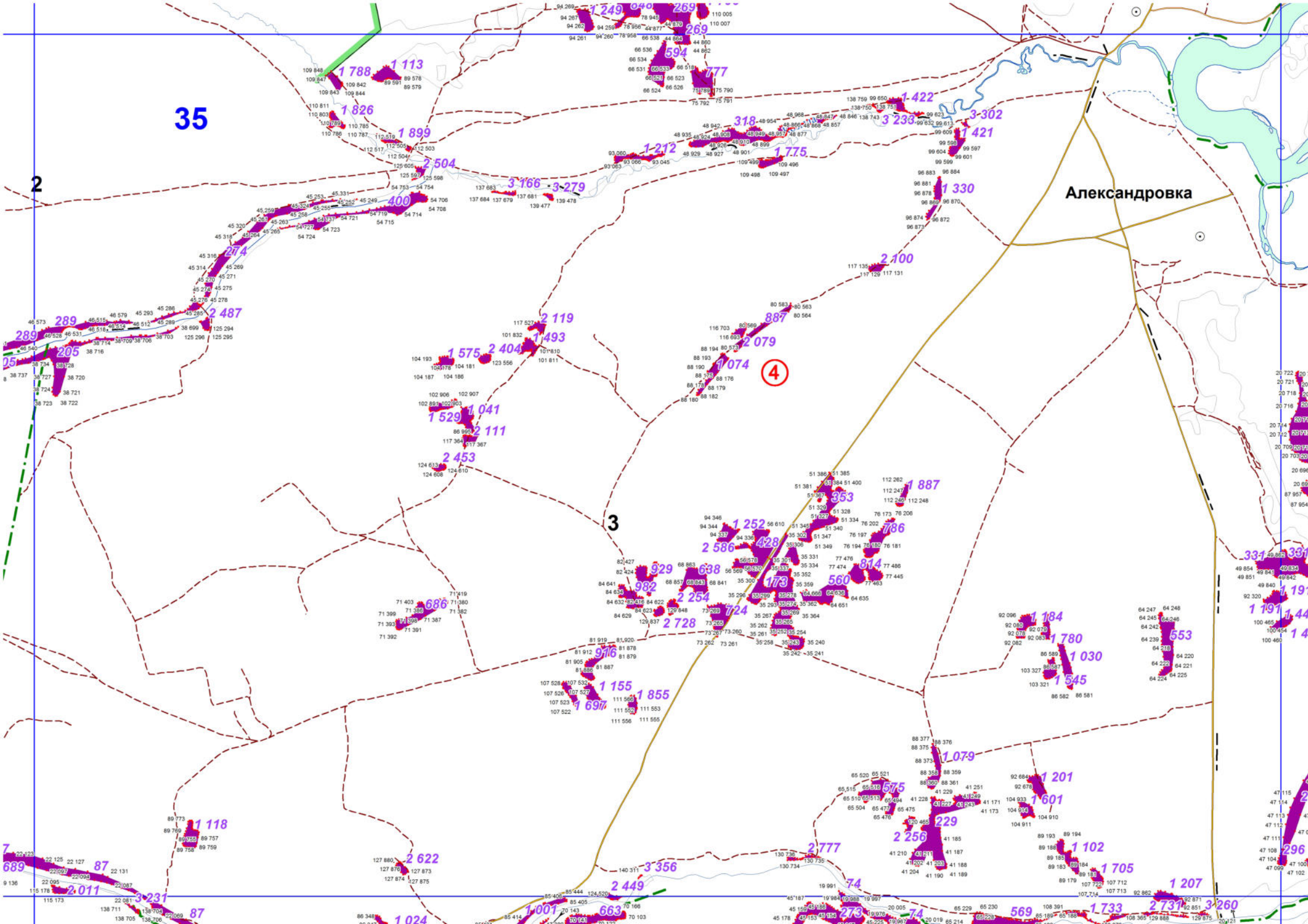
35
2
3
4
Александровка

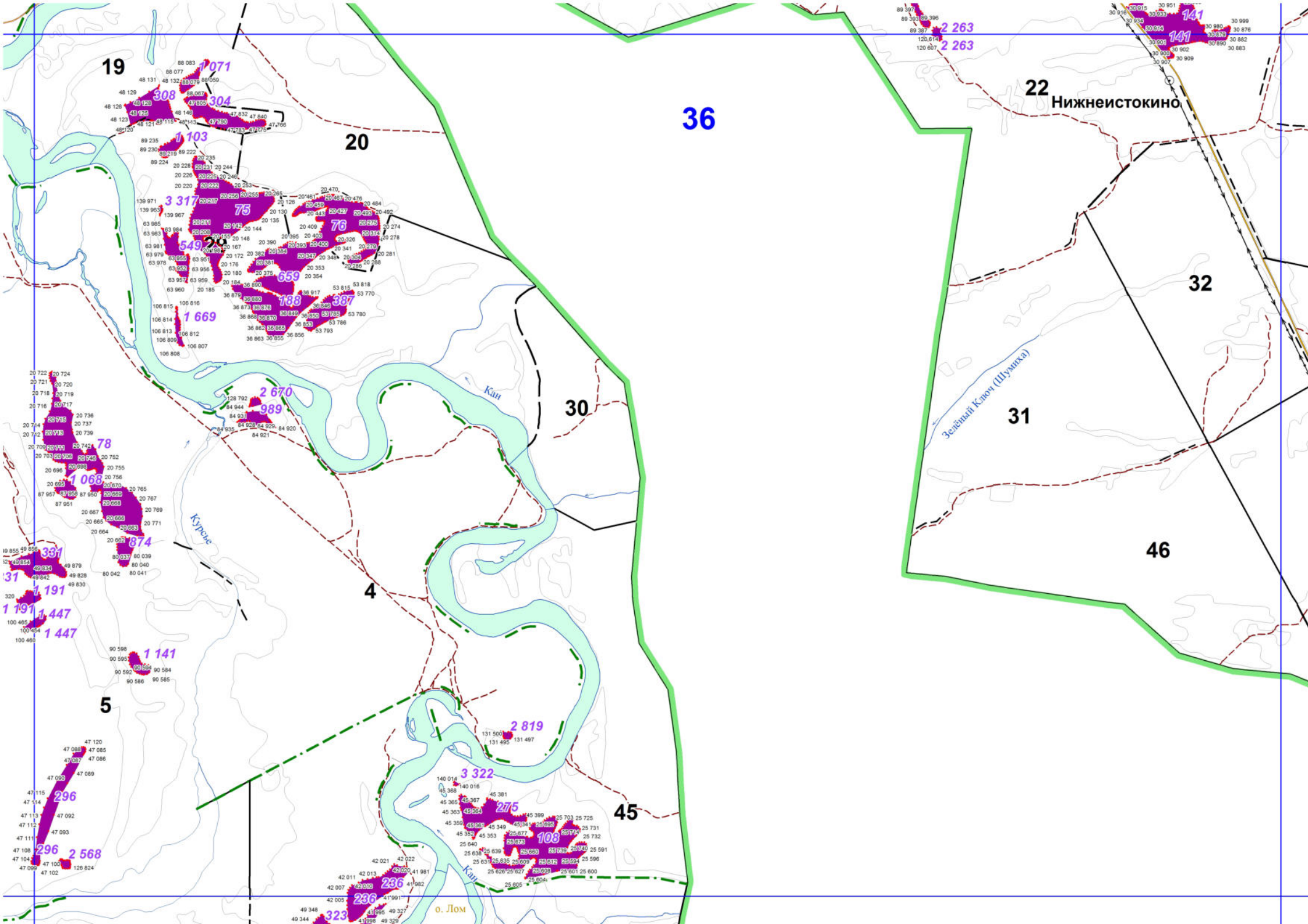
19
20
36
22
Нижнеистокино
32
31
46
30
4
5
45
Кан
Курсье
Зелёный Ключ (Шумиха)
о. Лом
1 071
308
304
1 103
3 317
75
549
76
659
188
387
1 669
2 670
989
78
1 068
874
331
1 191
1 447
1 141
296
2 568
2 819
3 322
275
108
236
323
2 263
141

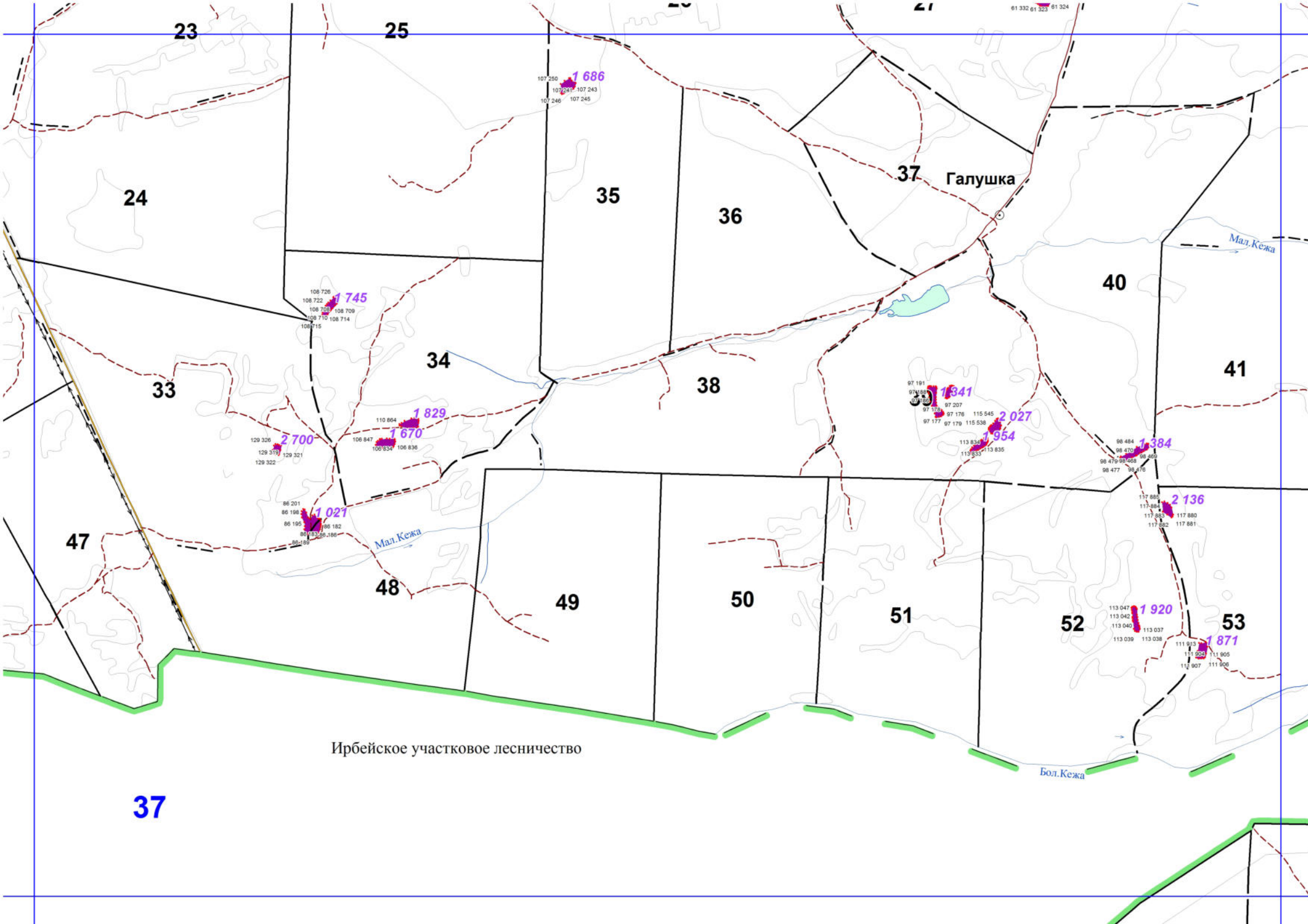
23
25
24
35
36
37
Галушка
40
41
33
34
38
47
48
49
50
51
52
53
1 686
1 745
1 829
1 670
2 700
1 021
1 341
2 027
1 954
1 384
2 136
1 920
1 871
Мал.Кежа
Мал.Кежа
Бол.Кежа
Ирбейское участковое лесничество
37

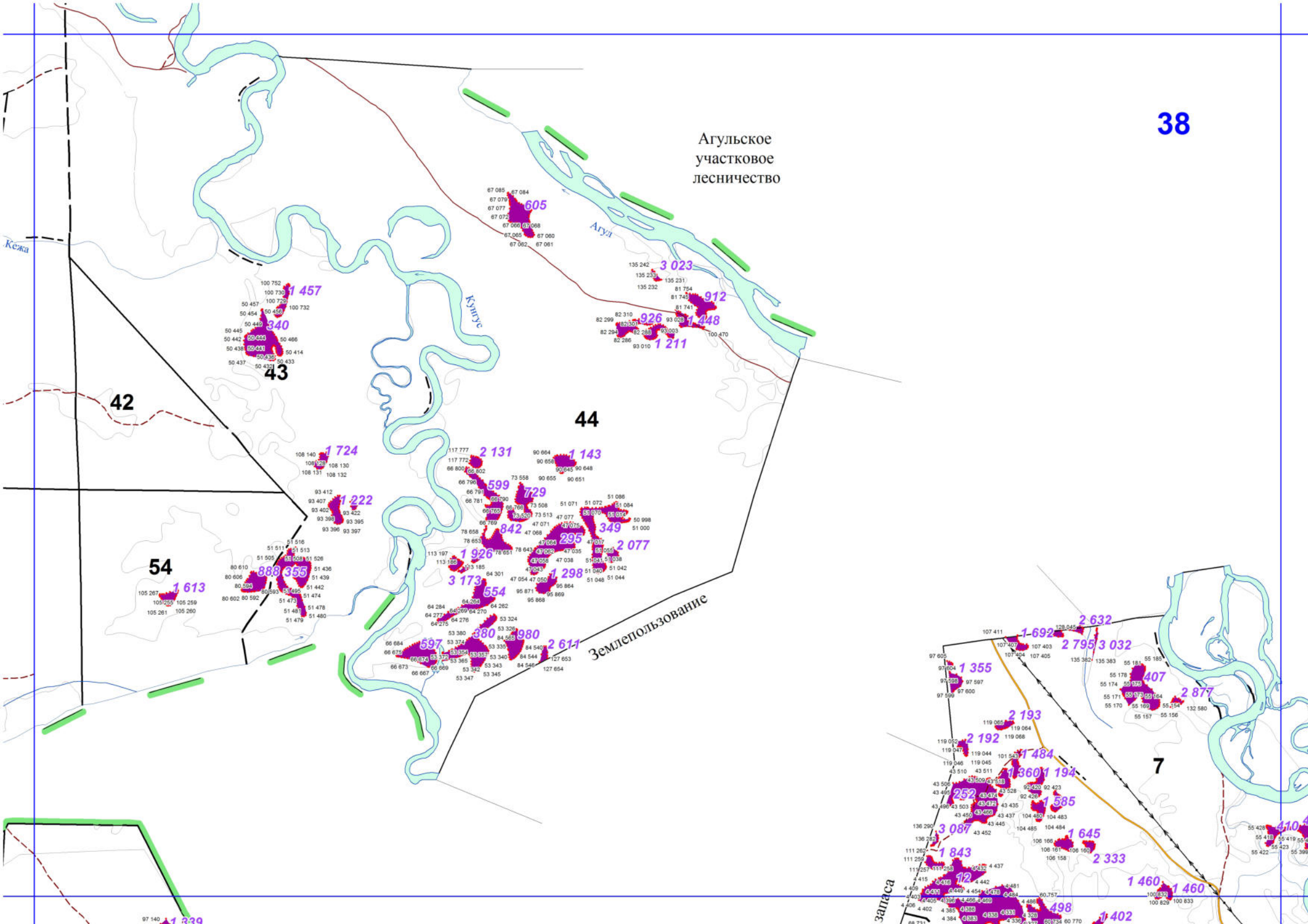
38
Агульское
участковое
лесничество
Кежа
Агул
Кунгус
42
43
44
54
7
Землепользование
запаса
605
3 023
912
926
1 448
1 211
1 457
340
1 724
1 222
1 613
888
355
2 131
1 143
599
729
842
349
295
2 077
1 926
3 173
1 298
554
380
980
597
2 611
2 632
1 692
2 795
3 032
1 355
407
2 877
2 193
2 192
1 484
1 360
1 194
252
1 585
3 087
1 645
1 843
2 333
12
1 460
1 460
498
1 402

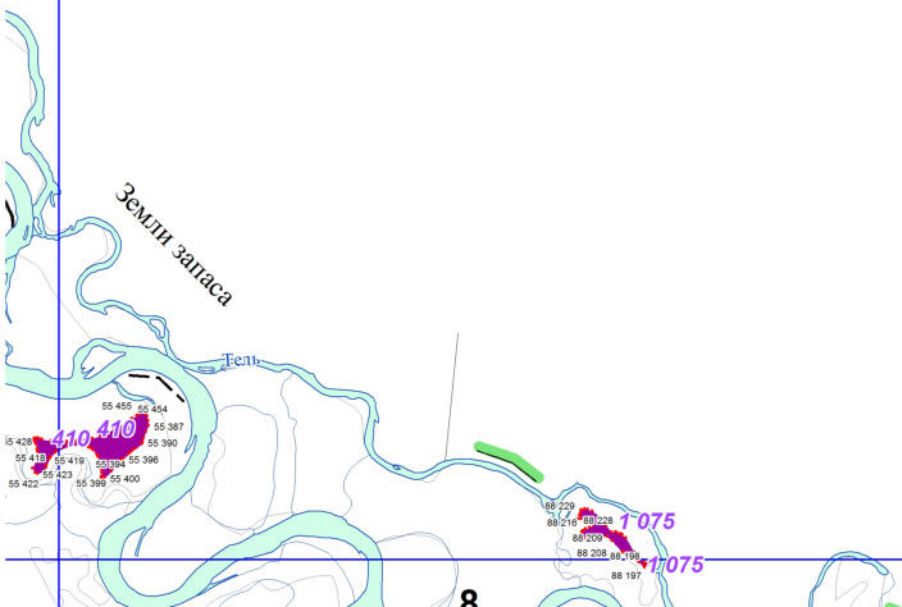
Земли запаса
Есль
410
410
1 075
1 075
8

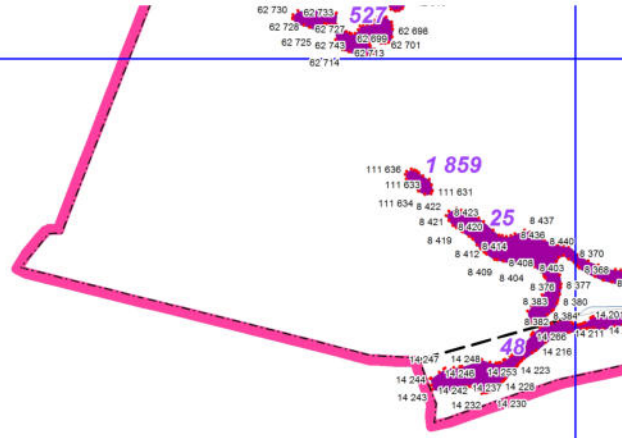
527
1 859
25
48

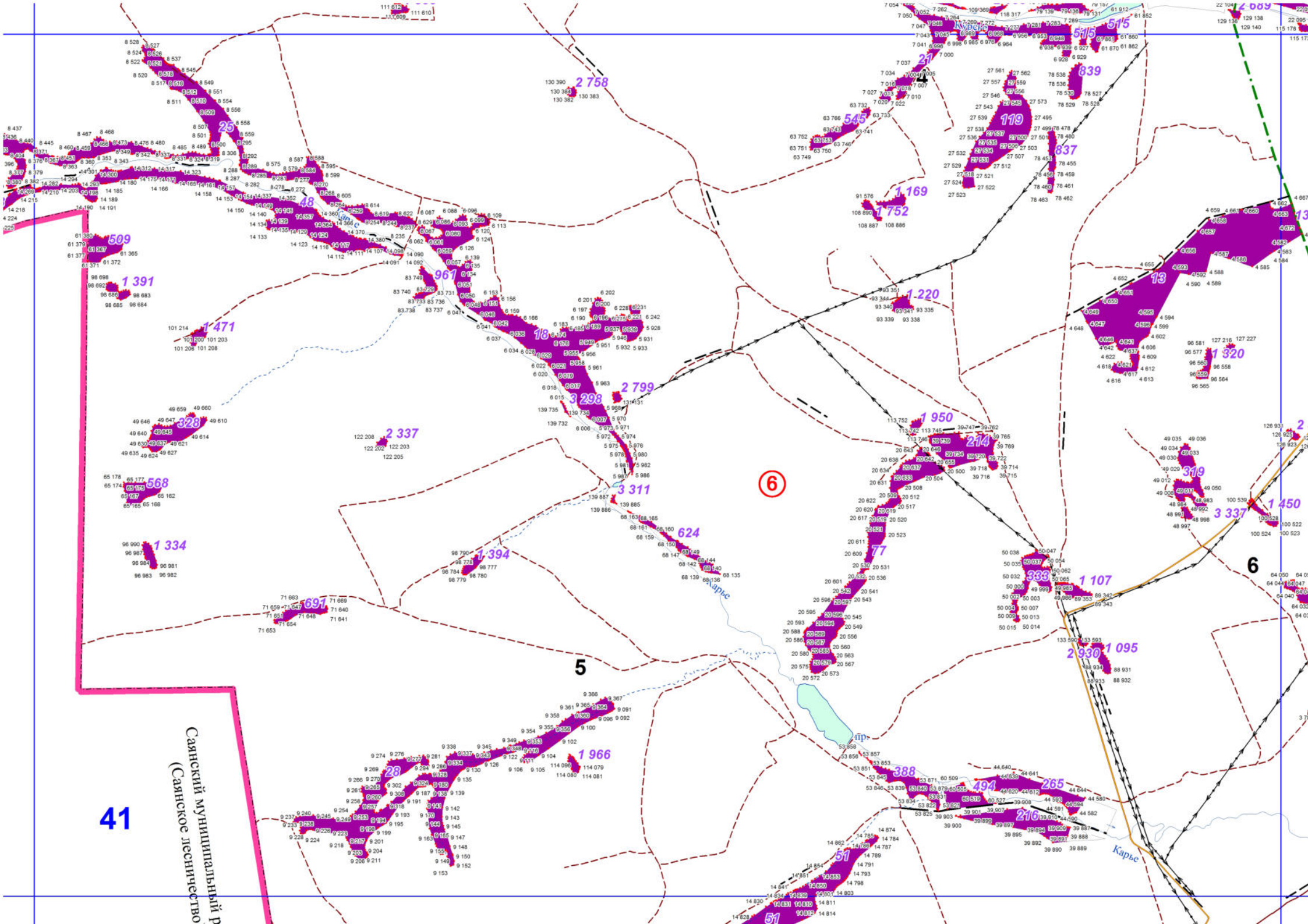

Курье
Карье
Карье
Саянский муниципальный р
(Саянское лесничество
41
5
6
6

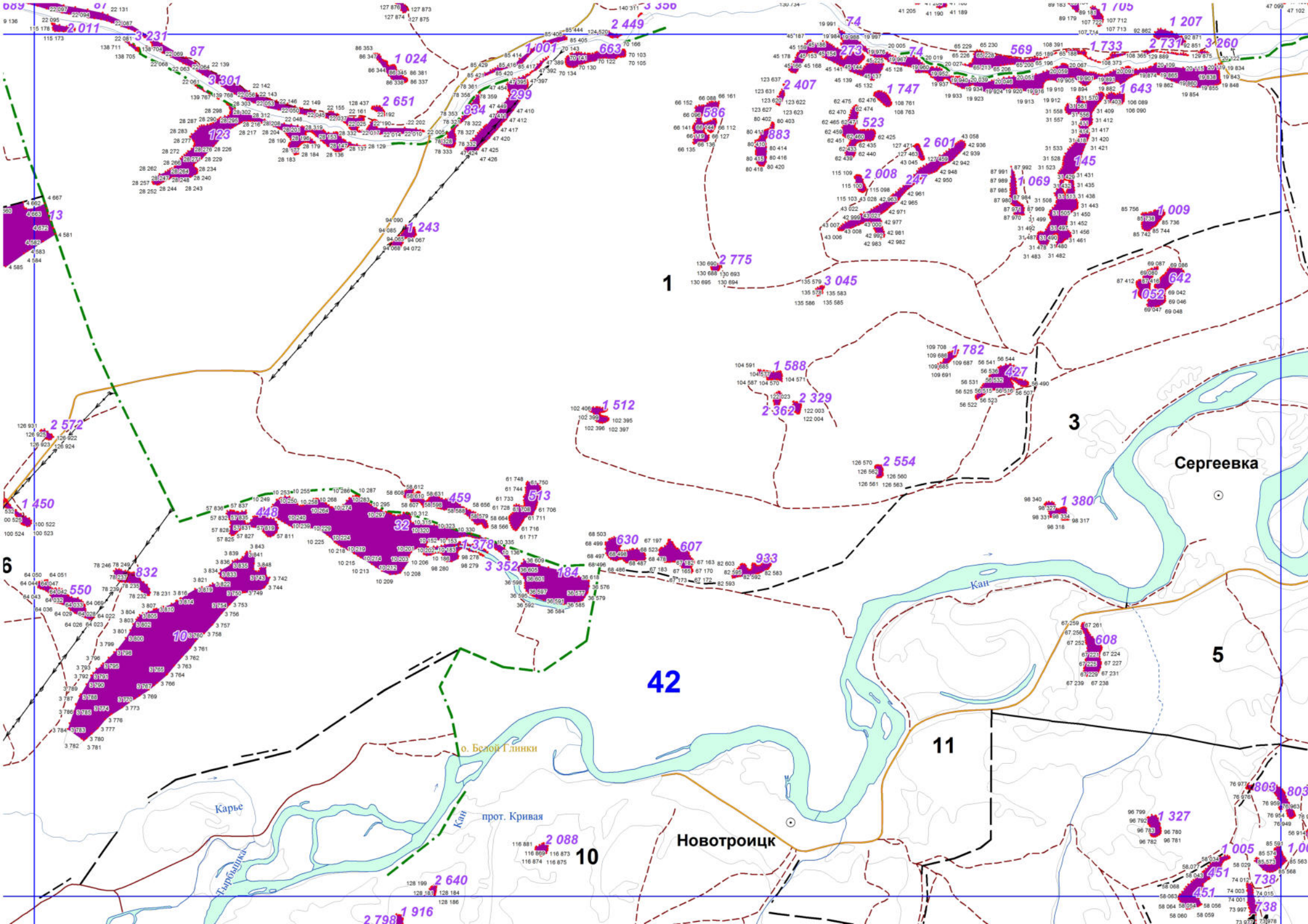
Сергеевка
Новотроицк
Кан
Карье
Тырбышка
прот. Кривая
о. Белой Глинки
1
3
5
6
10
11
42

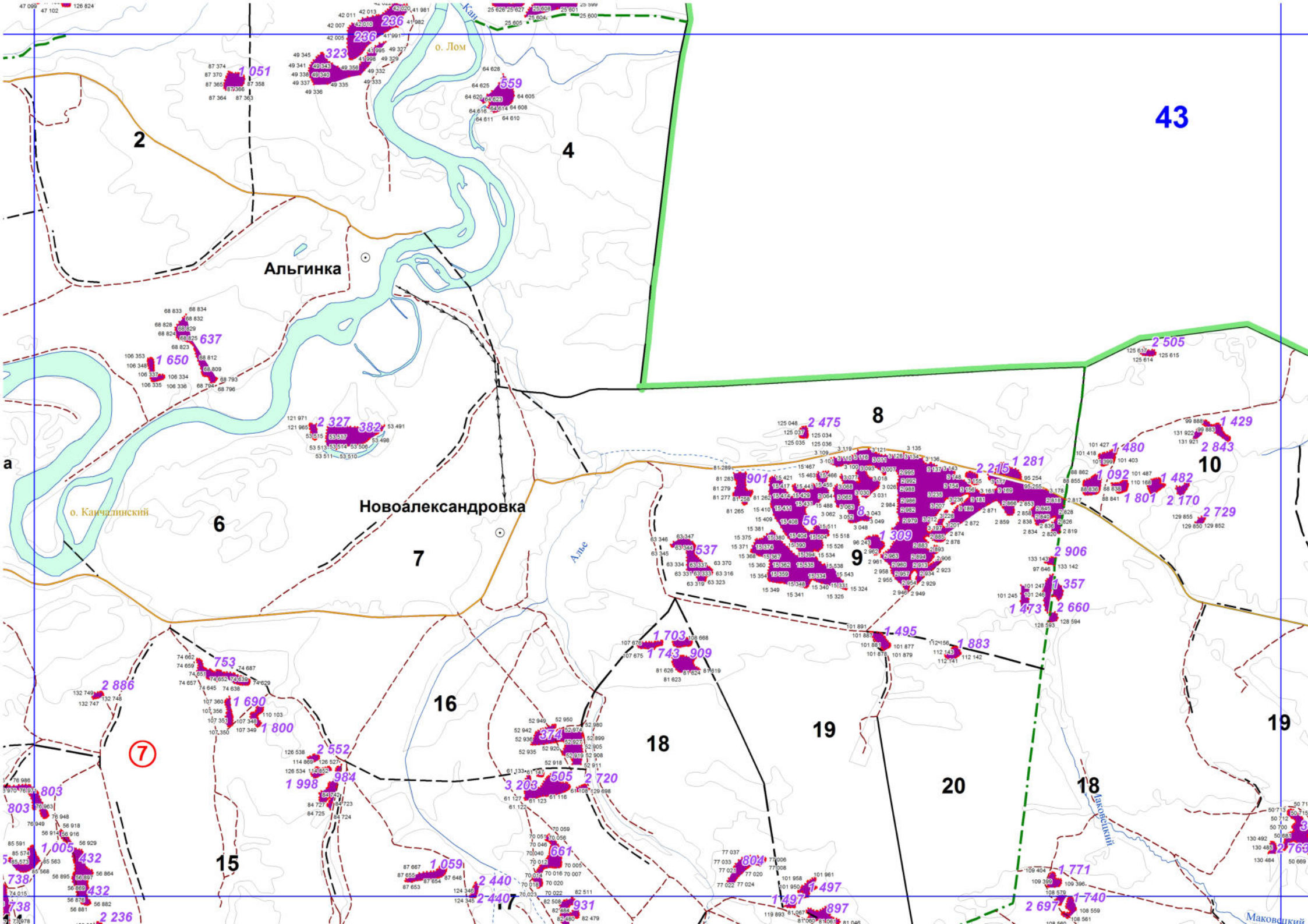
43
2
4
Альгинка
о. Лом
о. Канчалинский
Новоалександровка
6
7
8
9
10
15
16
17
18
19
20
Алье
Маковецкий
7

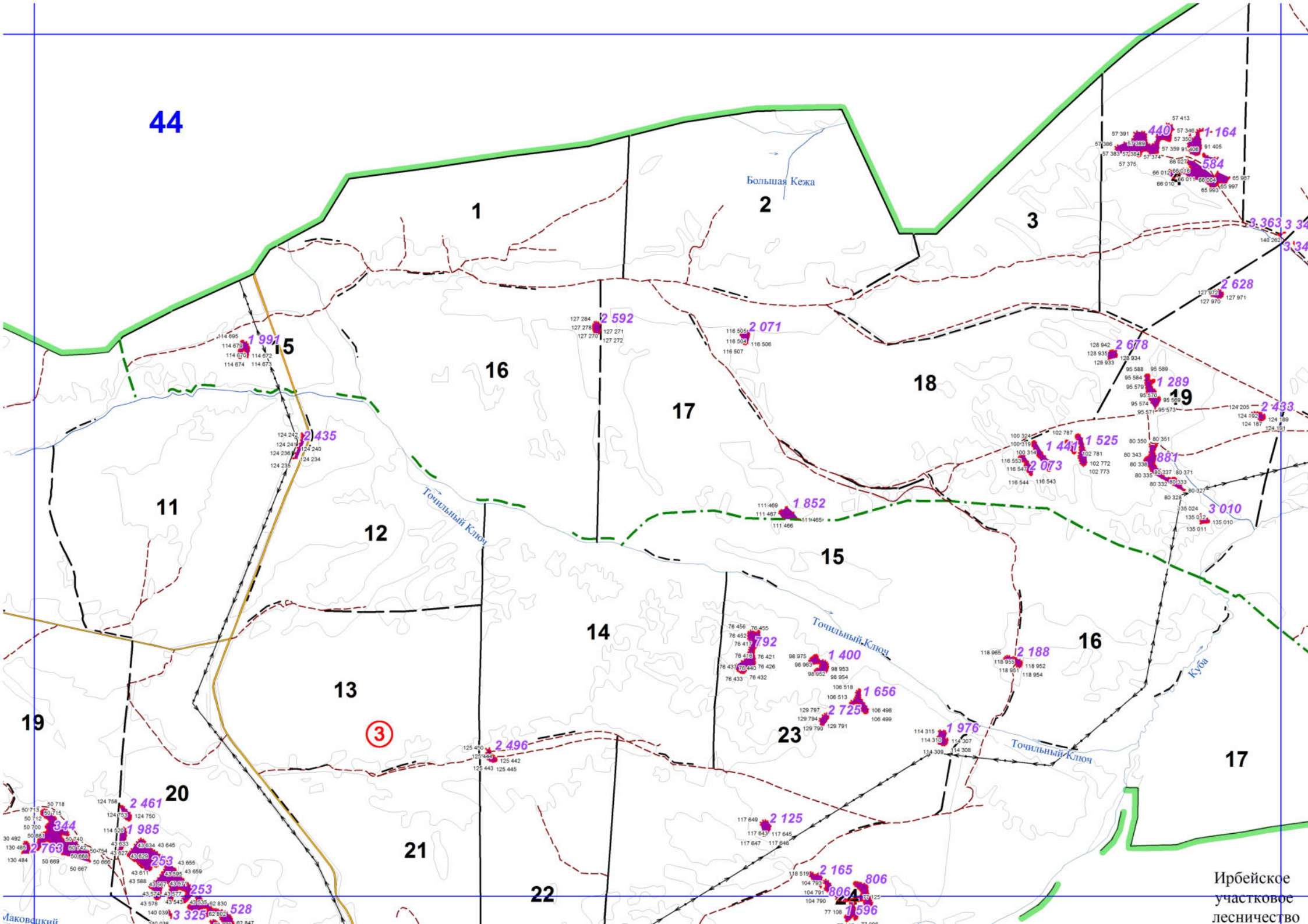
44
Большая Кежа
Точильный Ключ
Точильный Ключ
Точильный Ключ
Куба
Ирбейское
участковое
лесничество
1
2
3
5
11
12
13
14
15
16
17
18
19
20
21
22
23
24
3
1 991
2 435
2 592
2 071
1 852
2 678
1 289
2 433
1 441
1 525
2 073
881
3 010
440
1 164
584
3 363
2 628
792
1 400
1 656
2 725
2 188
1 976
2 496
2 461
1 985
344
2 763
253
253
3 325
528
2 125
2 165
806
806
1 596

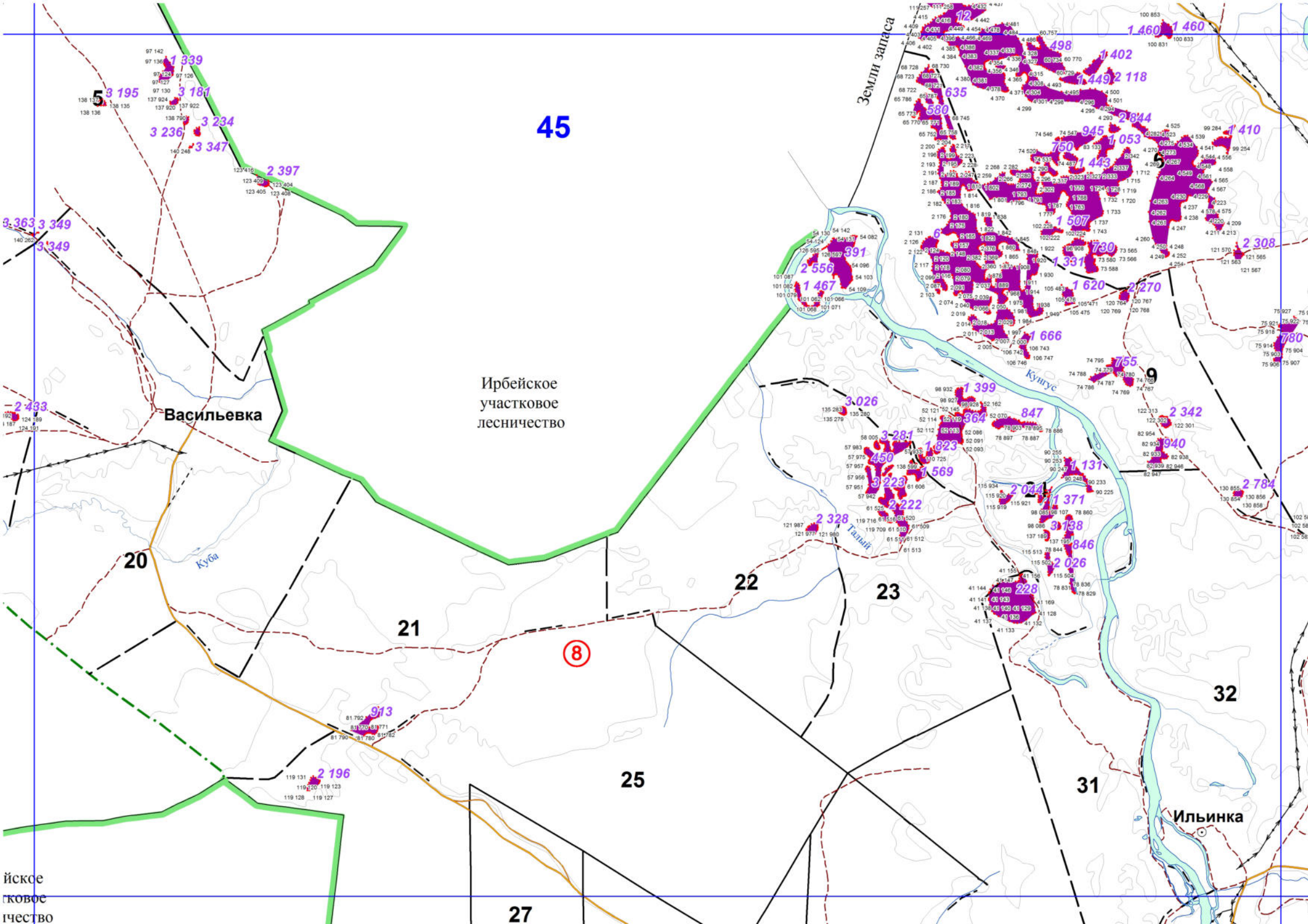
45
Ирбейское участковое лесничество
Васильевка
Ильинка
Земли запаса
Кунгус
Куба
Талый
5
9
20
21
22
23
25
27
31
32
8

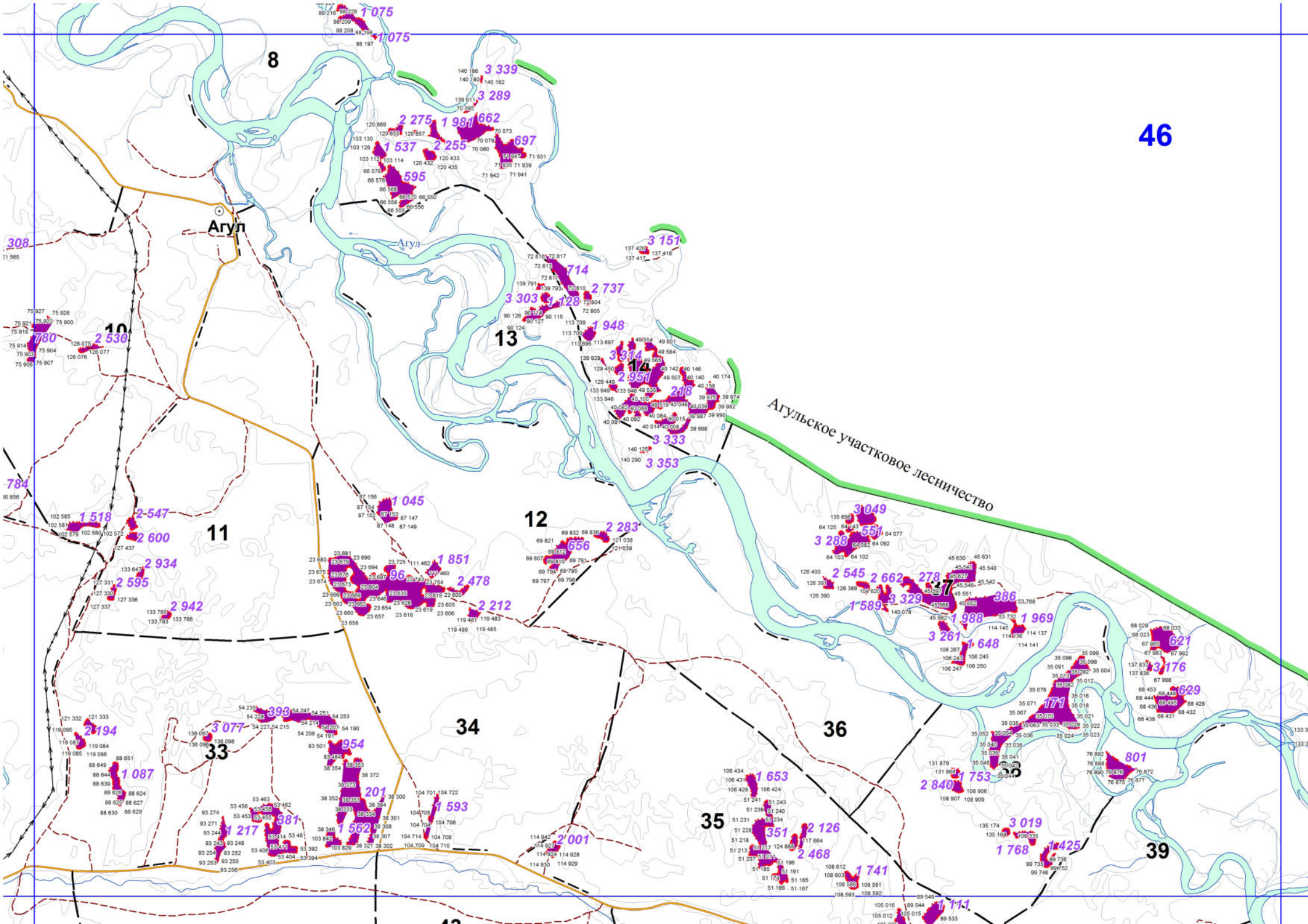
46
Агул
Агул
Агульское участковое лесничество
8
10
11
12
13
14
17
33
34
35
36
39
1 075
3 339
3 289
2 275
1 981
662
2 255
697
1 537
595
3 151
714
2 737
3 303
1 128
1 948
3 314
2 951
218
3 333
3 353
1 045
2 283
656
3 049
551
3 288
2 545
2 662
278
3 329
1 589
386
1 988
1 969
3 261
1 648
621
3 176
629
171
801
1 753
2 840
3 019
1 768
1 425
1 111
1 741
1 653
351
2 126
2 468
2 001
1 562
381
1 217
201
1 593
954
393
3 077
2 194
1 087
784
1 518
2-547
2 600
2 934
2 595
2 942
2 530
780
308
1 851
96
2 478
2 212

47


2 918
885
2 880
2 074
2 437
1 865
645
2 747
3 290
2 903
3 172
390
1 608
2 314
2 314
3 341
2 576
2 235
2 627
40
41

Земли

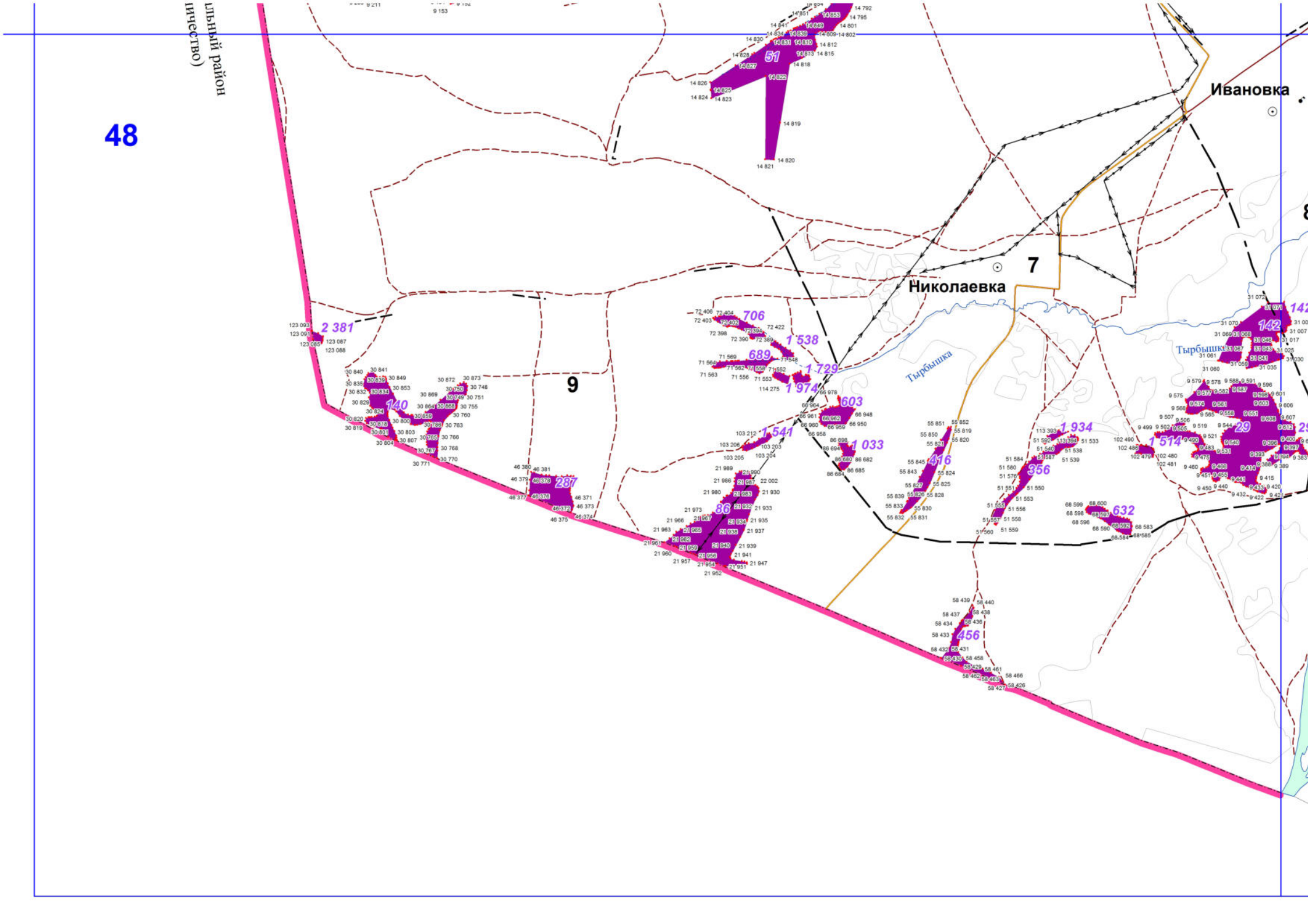
48
Ивановка
Николаевка
Тырбышка
7
9
51
706
1 538
689
1 729
1 974
603
1 541
1 033
416
1 934
356
632
1 514
29
142
2 381
140
287
86
456

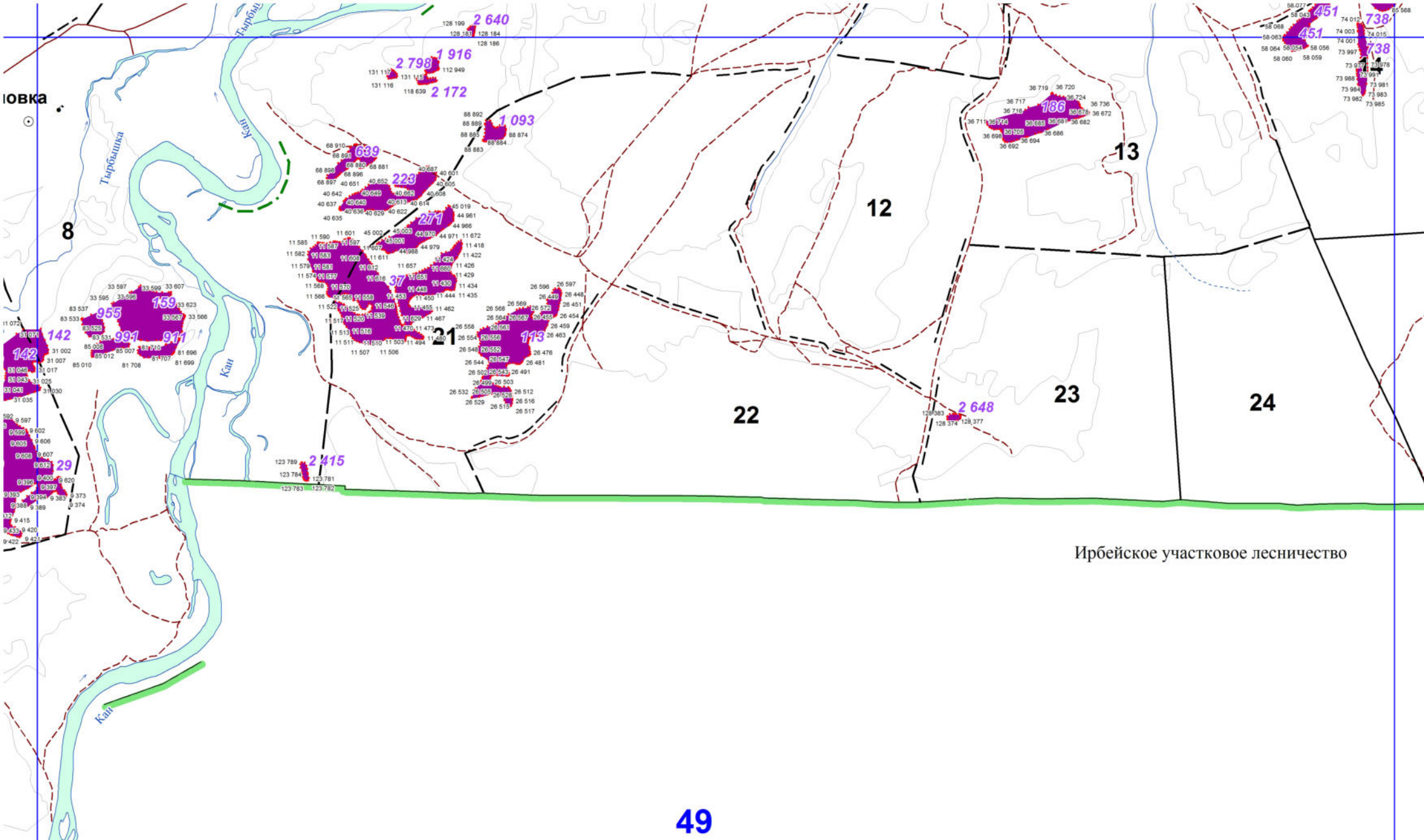

Ирбейское участковое лесничество

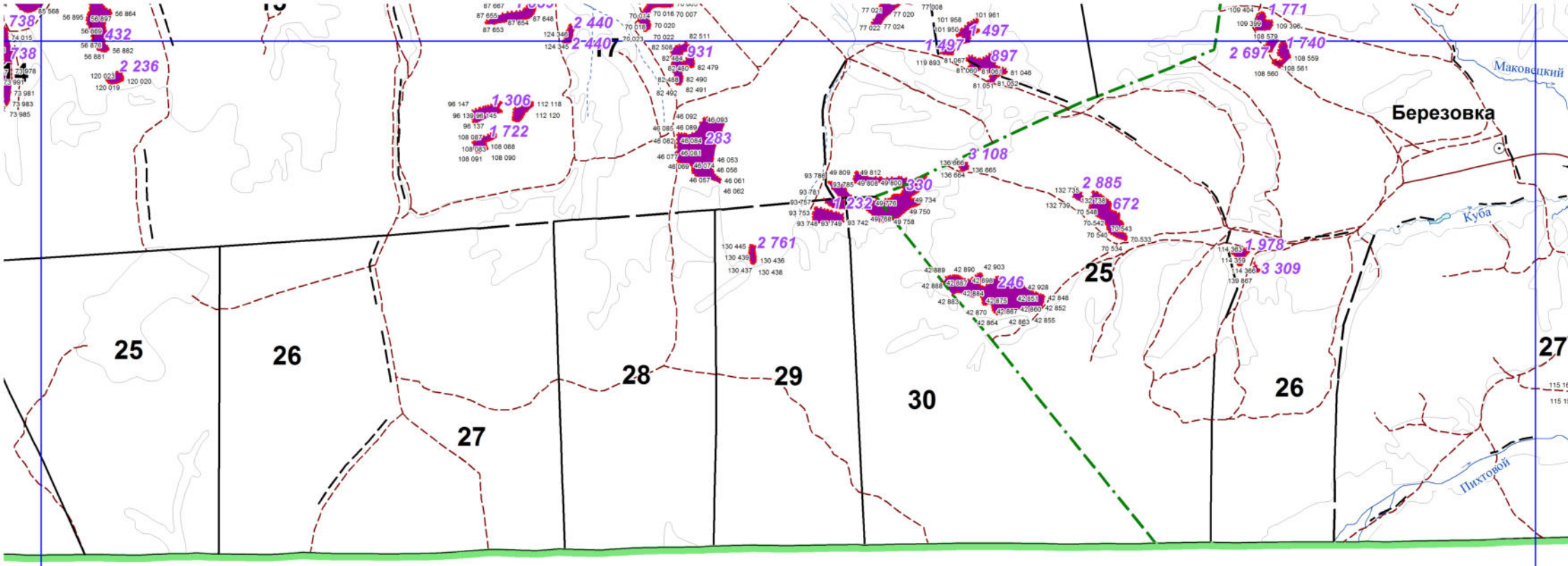
Березовка
Маковецкий
Куба
Пихтовой
25
26
27
28
29
30
25
26
27
1 306
1 722
2 440
2 440
931
283
3 108
330
1 232
2 761
1 497
1 497
897
2 885
672
246
1 978
3 309
1 771
2 697
1 740
2 236
432
738
738

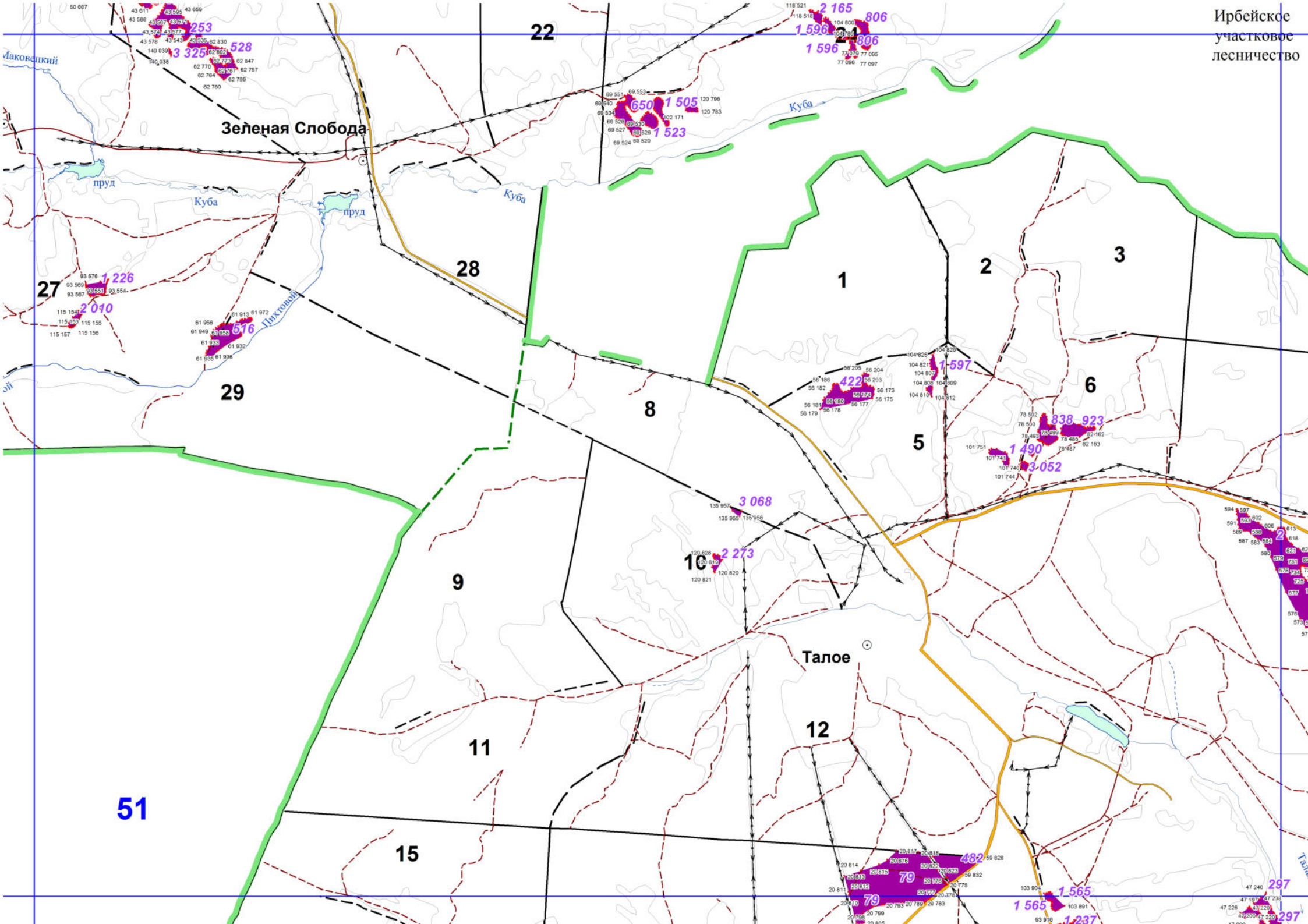
Ирбейское
участковое
лесничество
Зеленая Слобода
Маковецкий
пруд
Куба
Пихтовой
Талое
51
22
28
27
29
8
9
10
11
12
15
1
2
3
5
6
253
3 325
528
2 165
806
1 596
650
1 505
1 523
1 226
2 010
516
422
1 597
838
923
1 490
3 052
3 068
2 273
482
79
1 565
1 237
297

йское
ковое
чество

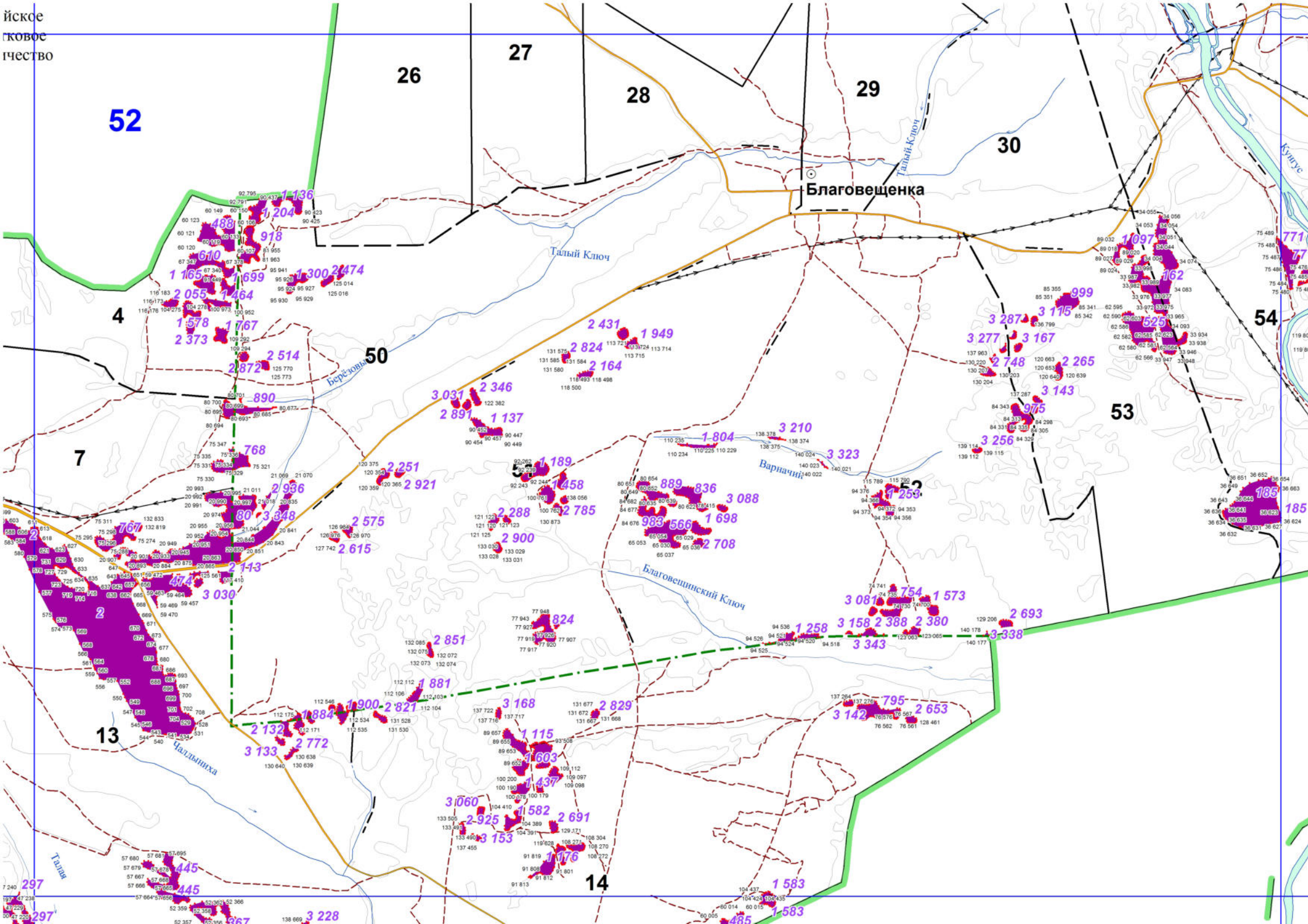

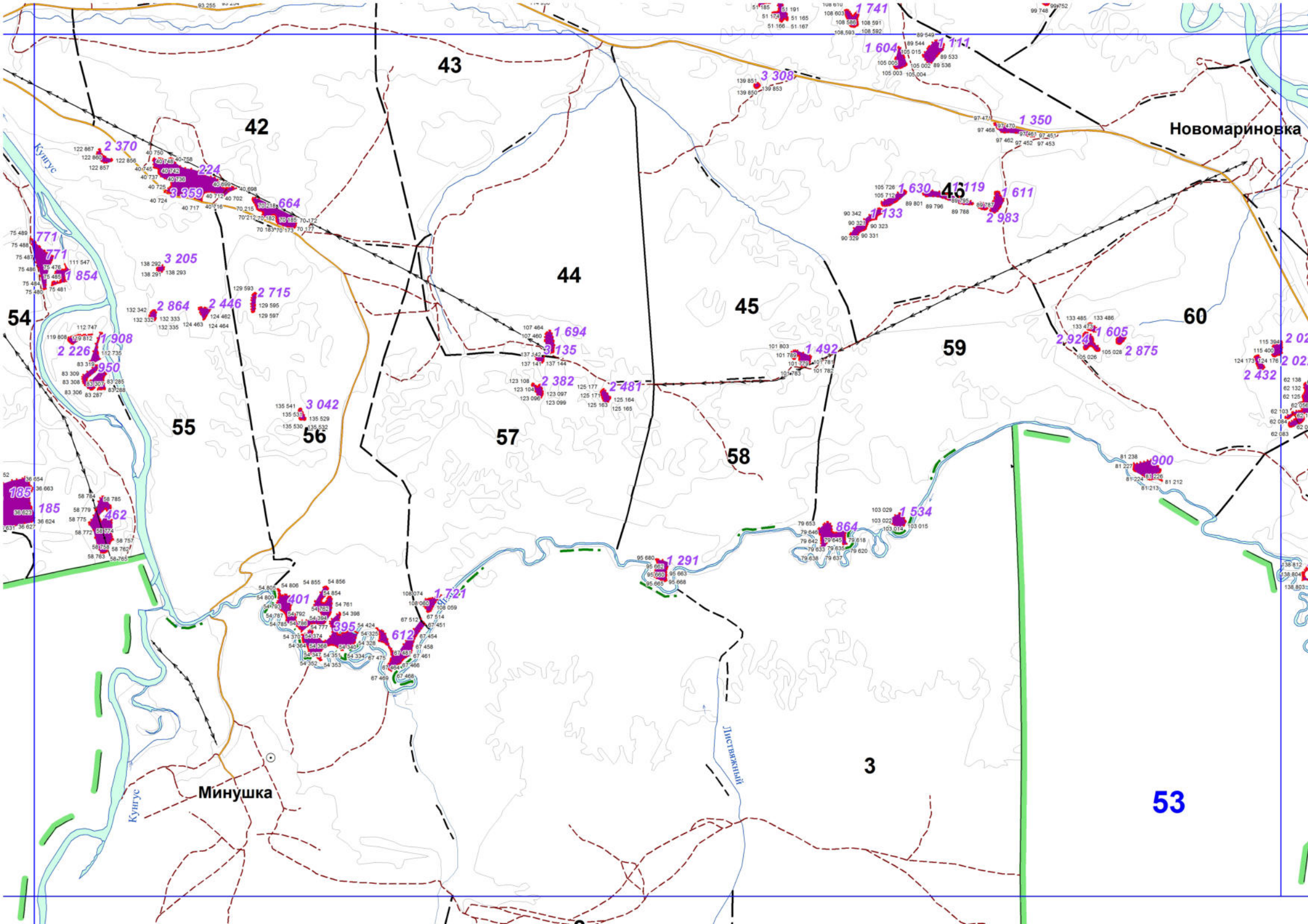
Новомариновка
Минушка
Кунгус
Кунгус
Лиственный
43
42
44
45
46
54
55
56
57
58
59
60
3
53
2 370
224
3 359
664
771
771
1 854
3 205
2 864
2 446
2 715
1 908
2 226
950
3 042
1 694
3 135
2 382
2 481
1 741
1 604
1 111
3 308
1 350
1 630
1 119
1 611
1 133
2 983
1 605
2 924
2 875
2 432
185
185
462
401
395
612
1 721
1 291
864
1 534
900

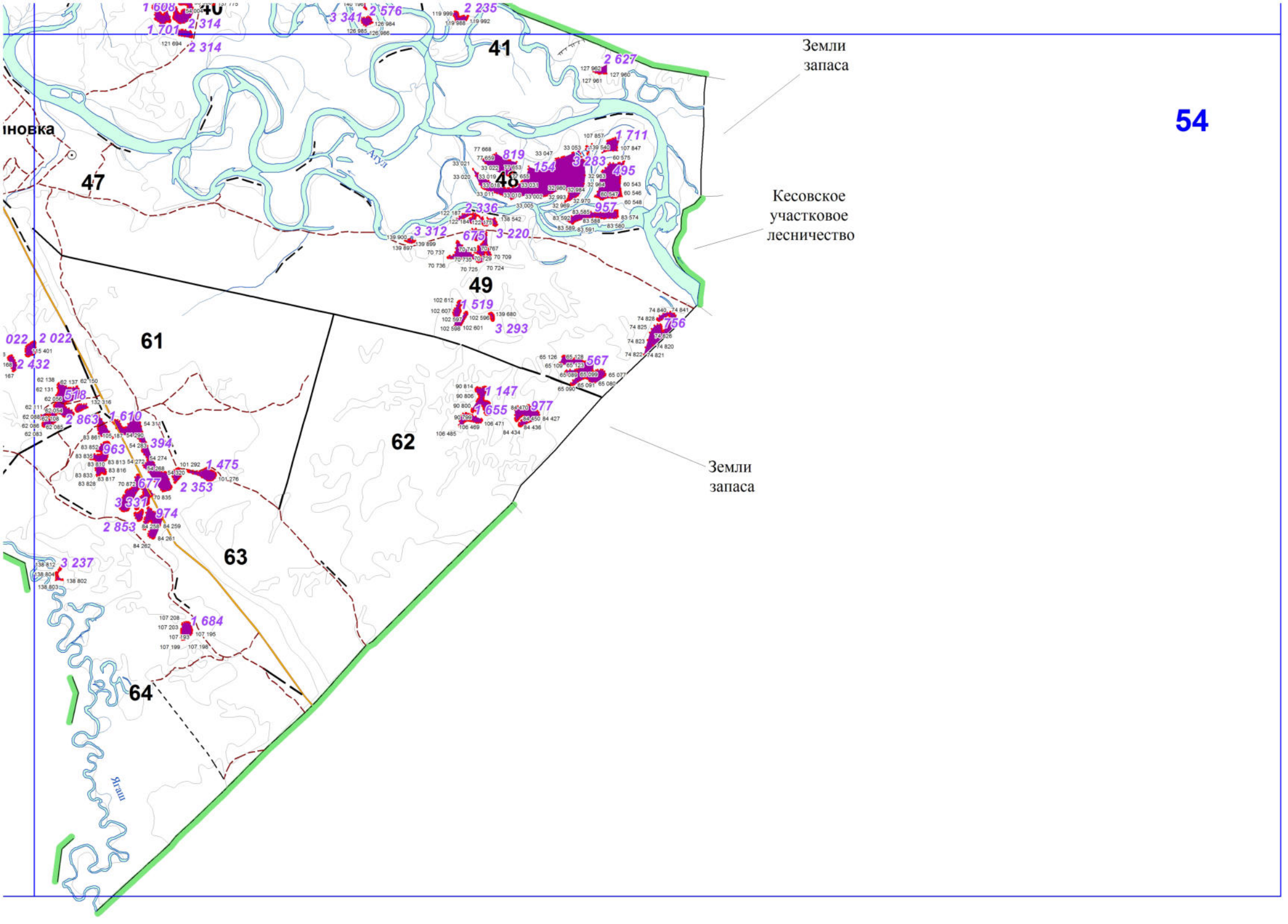
54
Земли запаса
Кесовское участковое лесничество
Земли запаса
41
48
47
49
61
62
63
64
Атул
Яташ
иновка

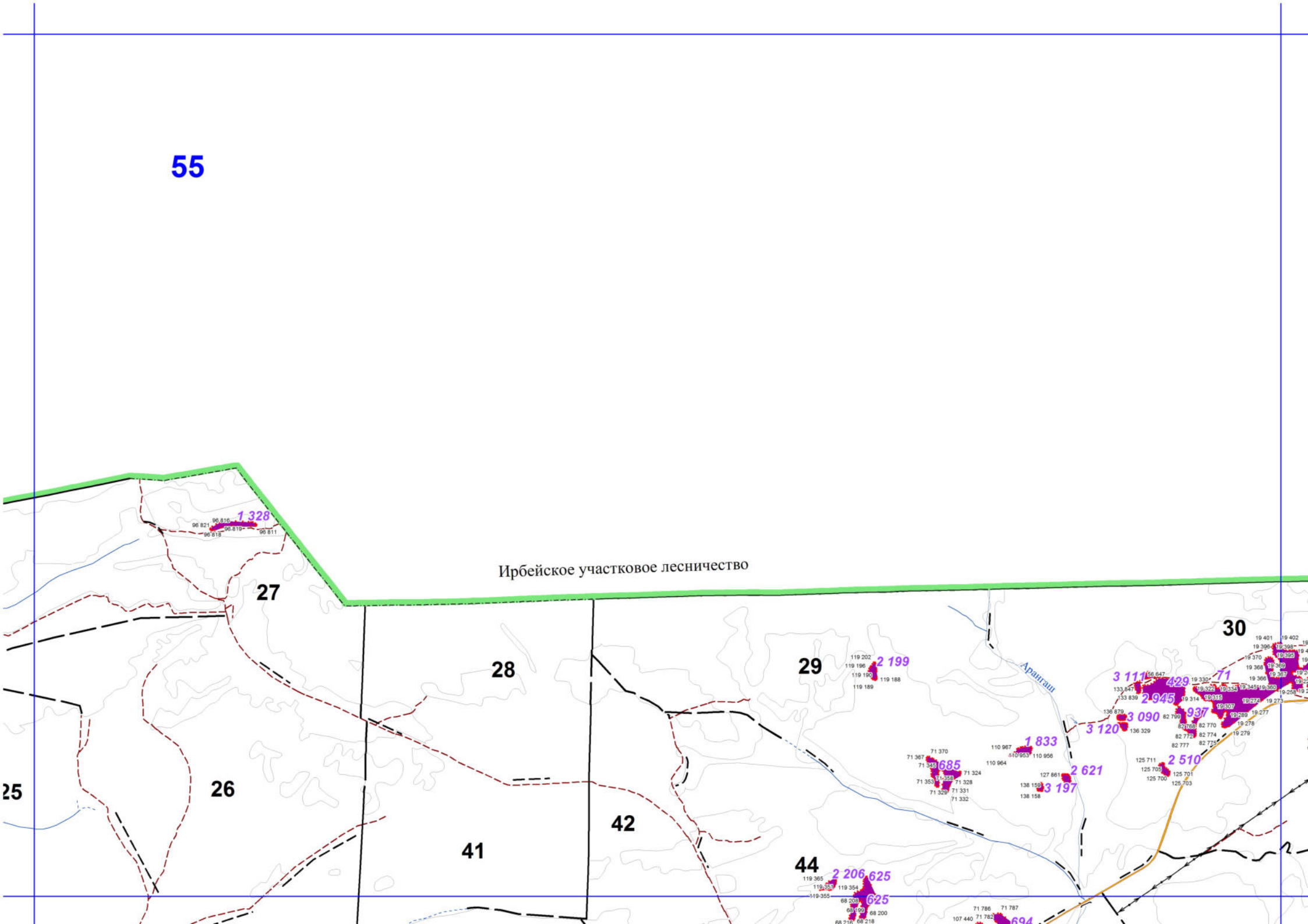
55
Ирбейское участковое лесничество
27
28
29
30
26
25
41
42
44
Арангаш
1 328
2 199
3 111
429
2 945
937
3 090
3 120
1 833
685
2 621
3 197
2 510
2 206
625
694

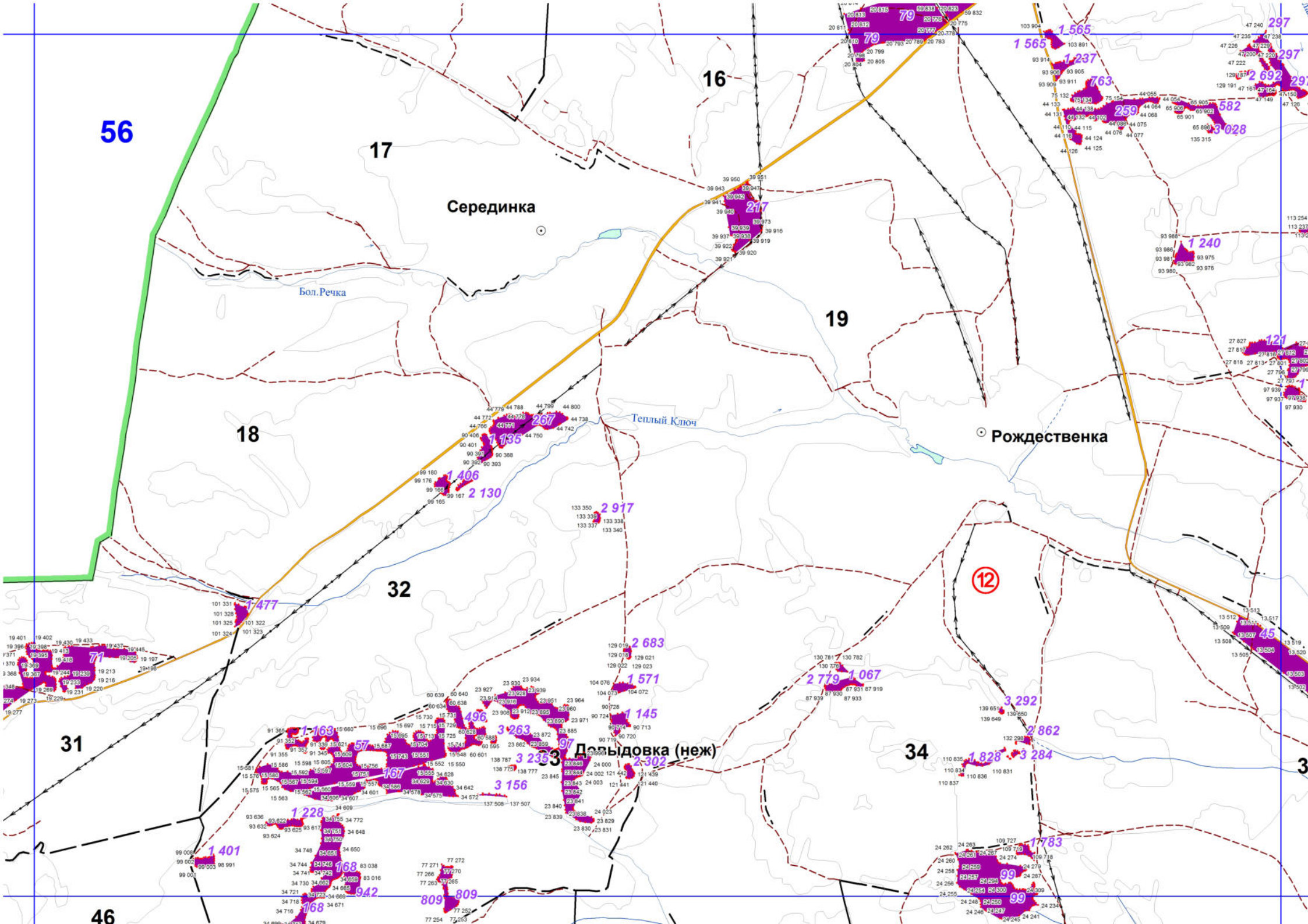
56
17
16
Серединка
Бол.Речка
19
18
Теплый Ключ
Рождественка
32
12
31
Довыдовка (неж)
34
46

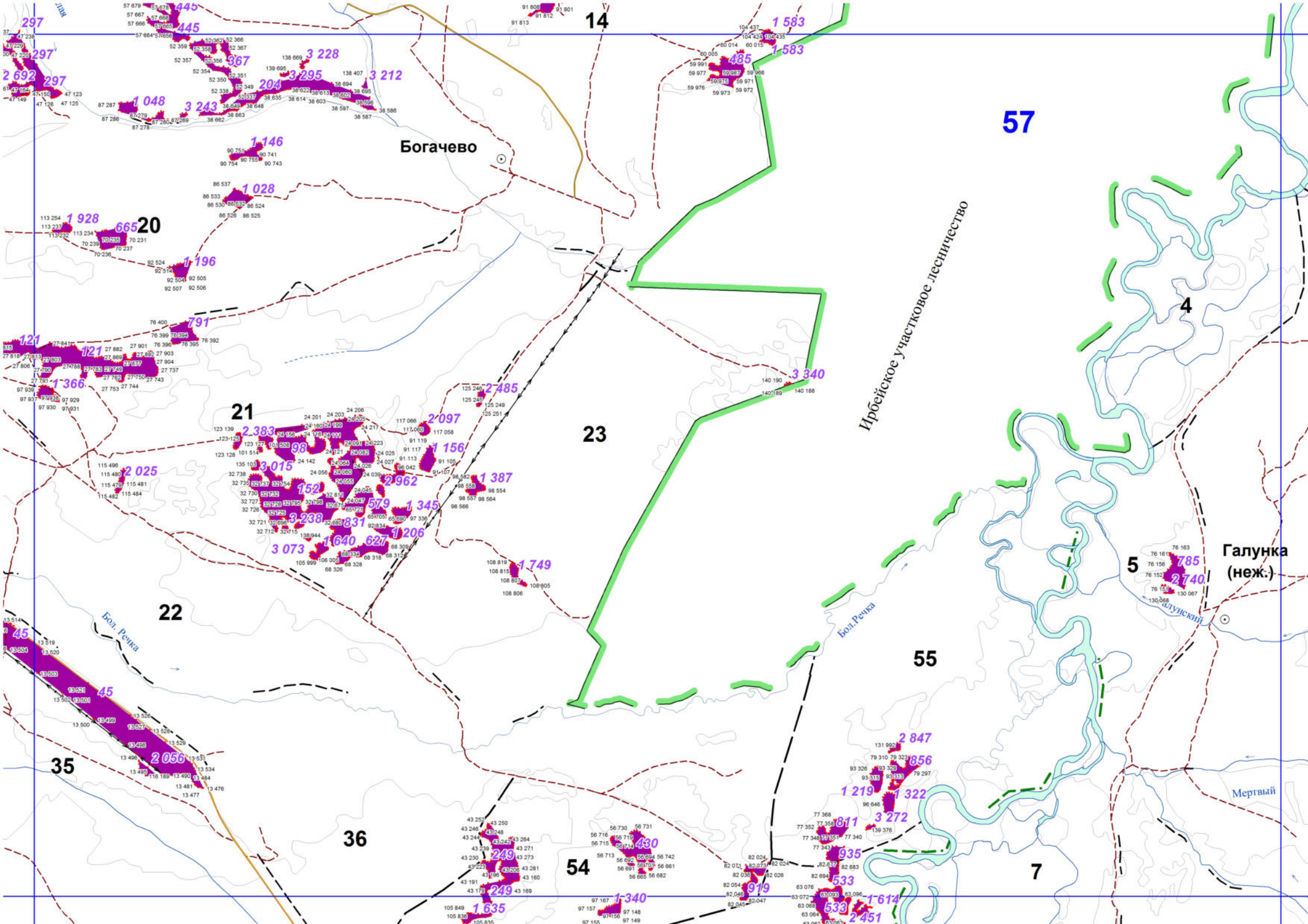

14
57
Богачево
20
21
23
22
35
36
54
55
4
5
7
Галунка
(неж.)
Ирбейское участковое лесничество
Бол. Речка
Мертвый

58

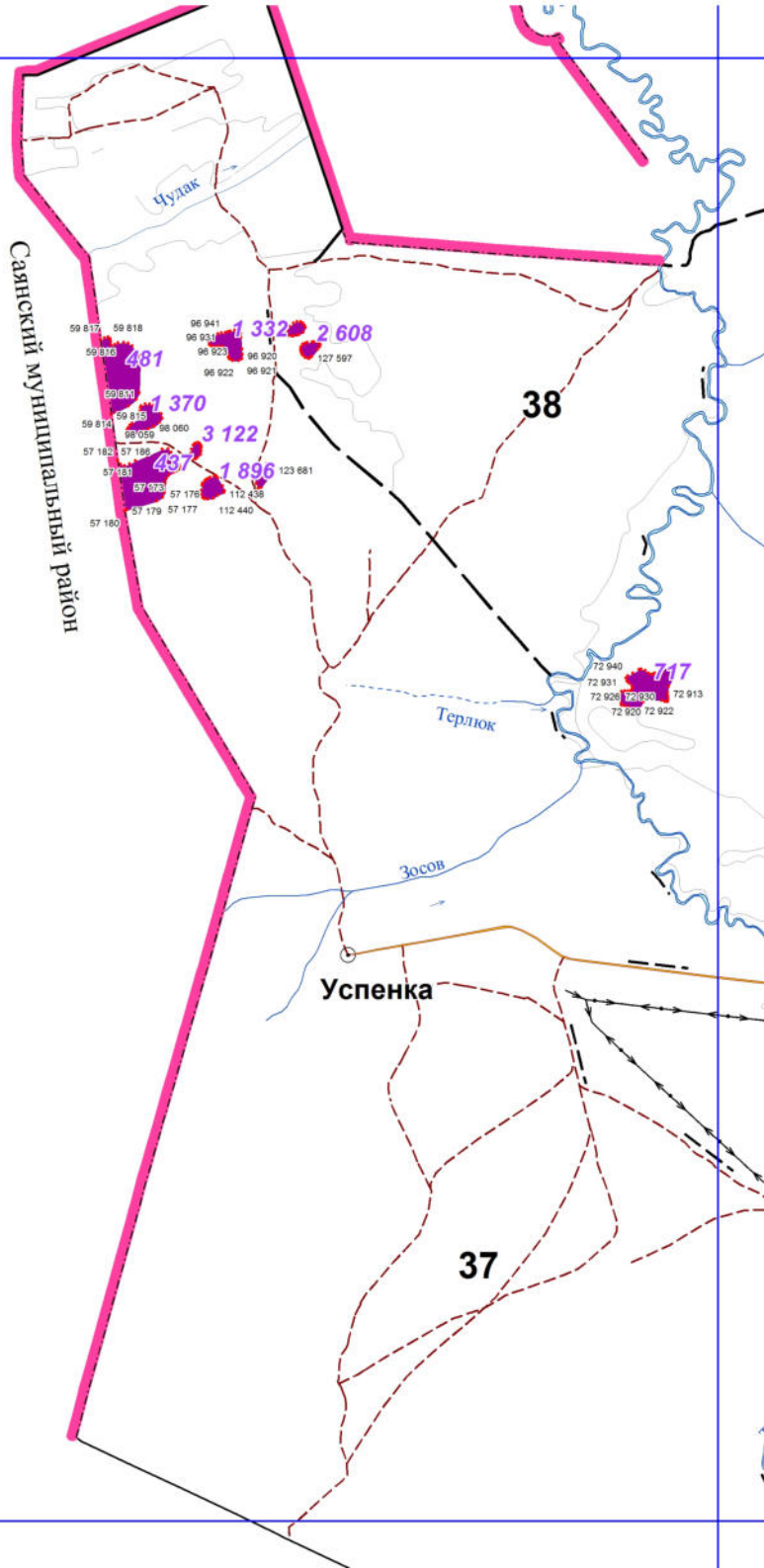
Саянский муниципальный район
Чулак
Терлюк
Зосов
Успенка
38
37
481
1 370
3 122
437
1 896
1 332
2 608
717

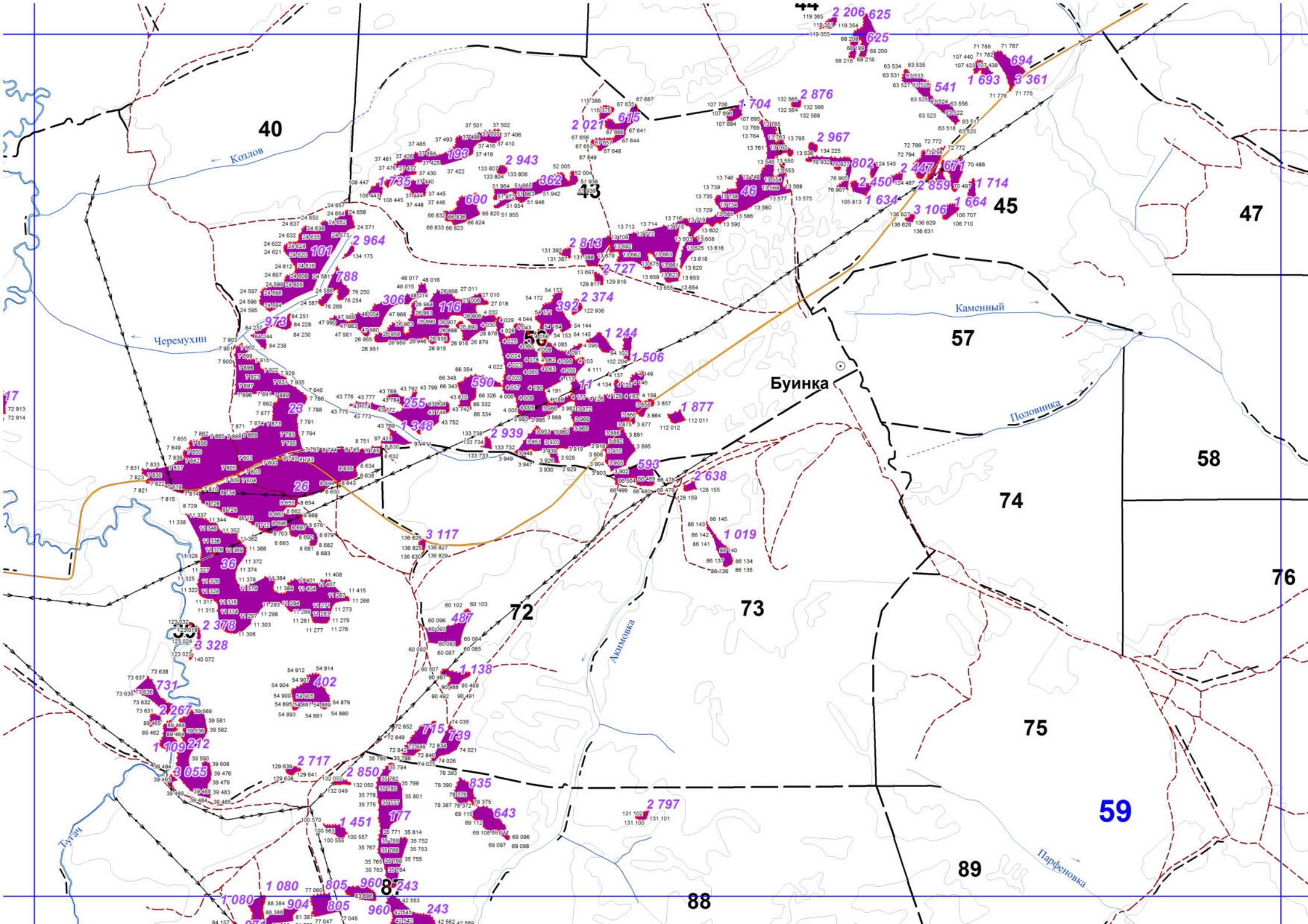

Буинка
Козлов
Черемухин
Каменный
Половинка
Акимовка
Парфеновка
Тугач
40
43
44
45
47
56
57
58
59
72
73
74
75
76
87
88
89

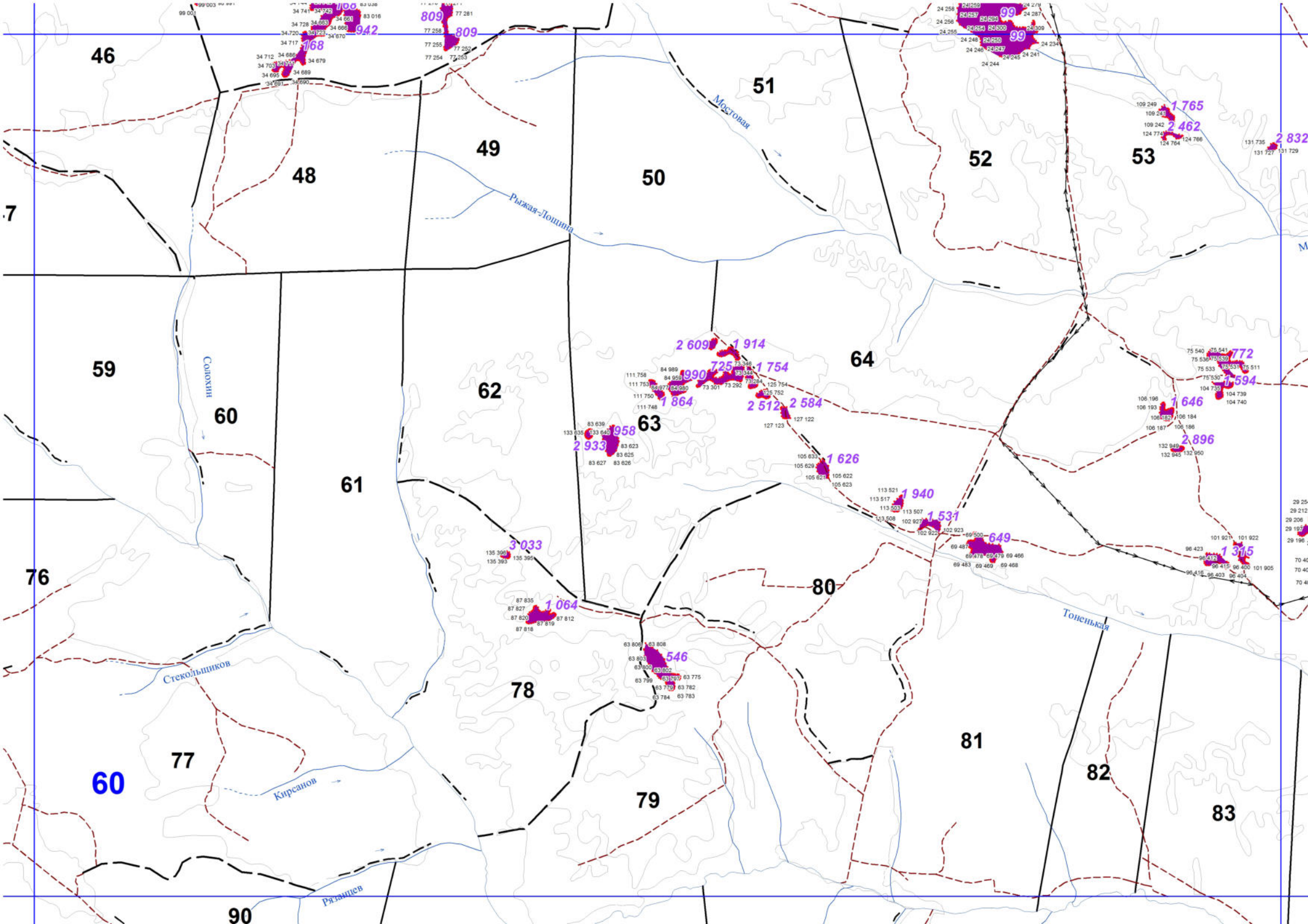

46
48
49
50
51
52
53
59
60
61
62
63
64
76
77
78
79
80
81
82
83
90
Мостовая
Рыжая-Лощина
Солохин
Стекольщиков
Кирсанов
Рязанцев
Тоненькая
168
942
809
809
99
99
1 765
2 462
2 832
2 609
1 914
725
990
1 754
1 864
2 512
2 584
958
2 933
1 626
772
1 594
1 646
2 896
1 940
1 531
649
1 315
3 033
1 064
546

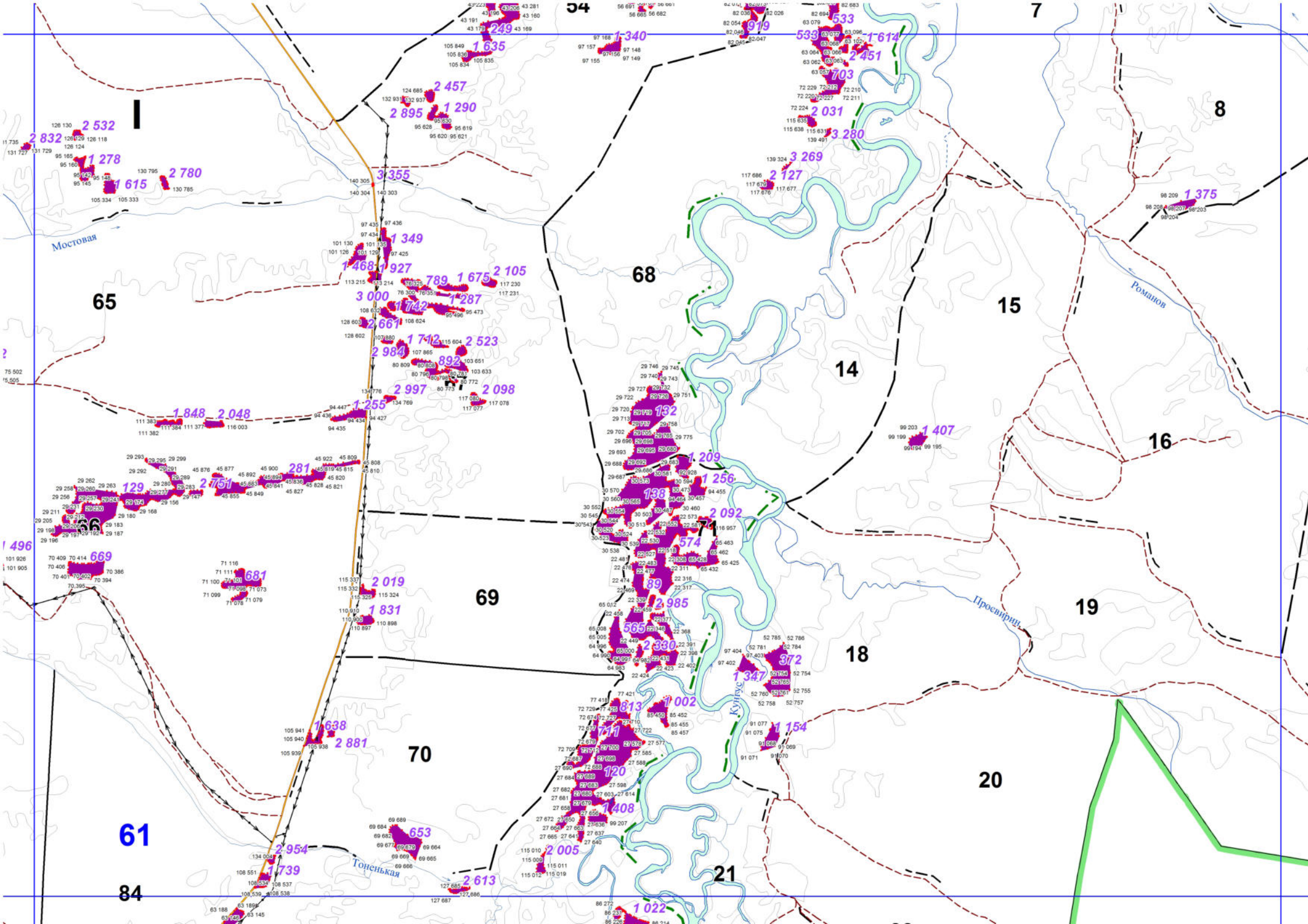

54
7
8
I
65
68
15
14
16
66
69
19
18
70
20
61
84
21
Мостовая
Романов
Просвирин
Кунгус
Тоненькая

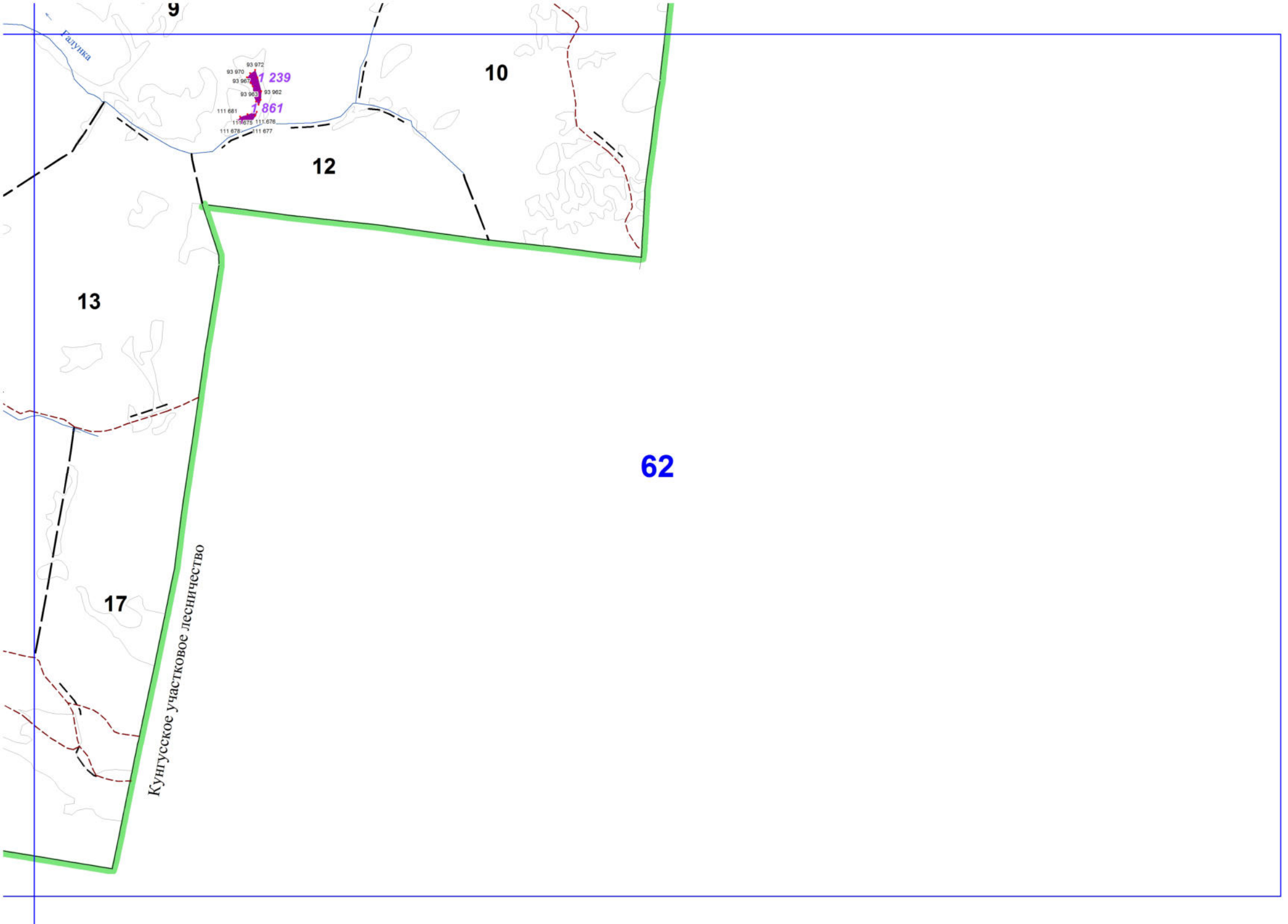
9
Галунка
93 972
93 970
93 967
1 239
93 963
93 962
1 861
111 681
111 675
111 676
111 678
111 677
10
12
13
62
17
Кунгусское участковое лесничество

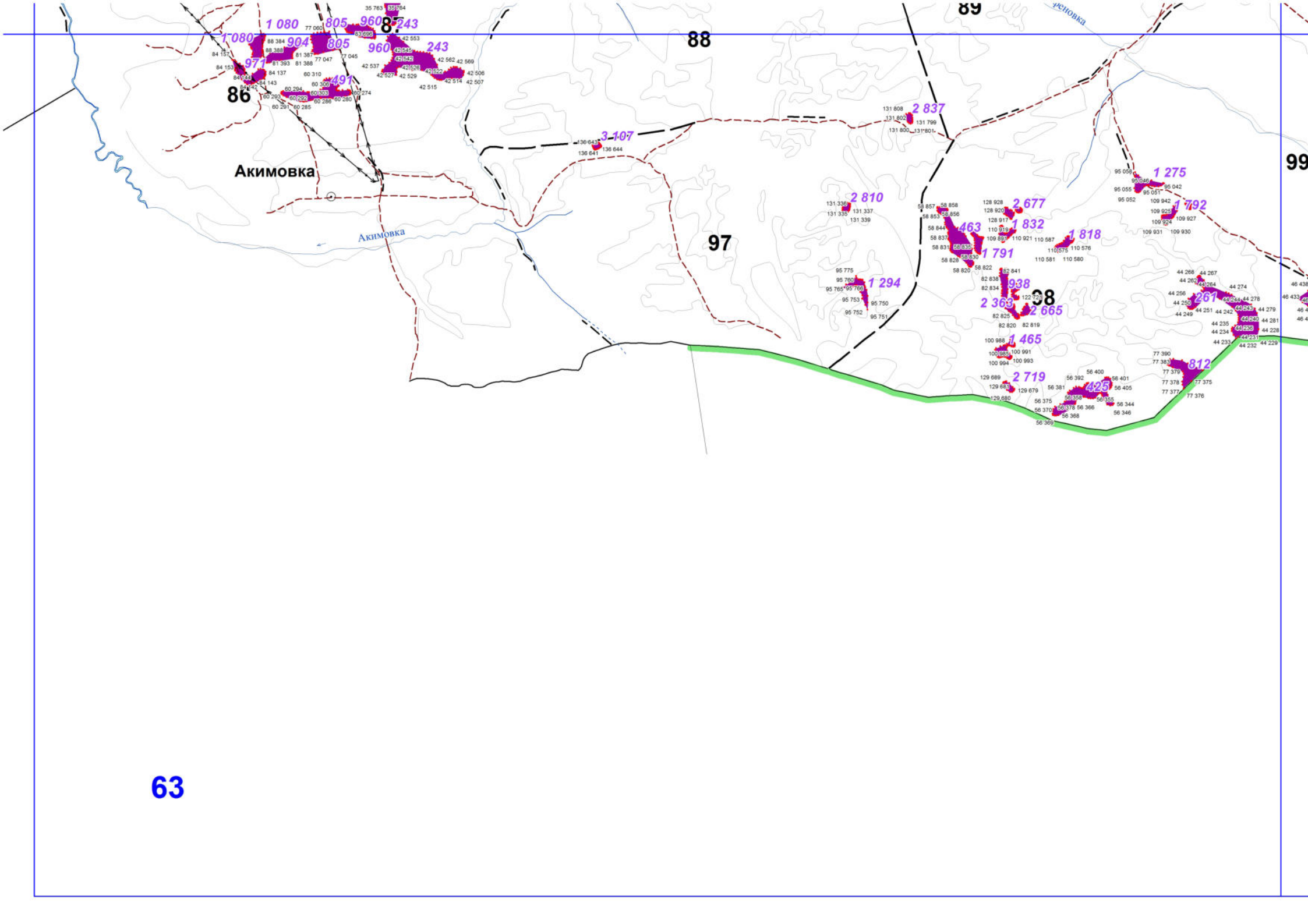
86
87
88
89
97
98
99
Акимовка
Акимовка
1 080
1 080
971
904
805
805
960
960
243
243
491
3 107
2 837
2 810
1 294
463
2 677
1 832
1 818
1 791
938
2 365
2 665
1 465
2 719
425
812
1 275
1 792
261
63

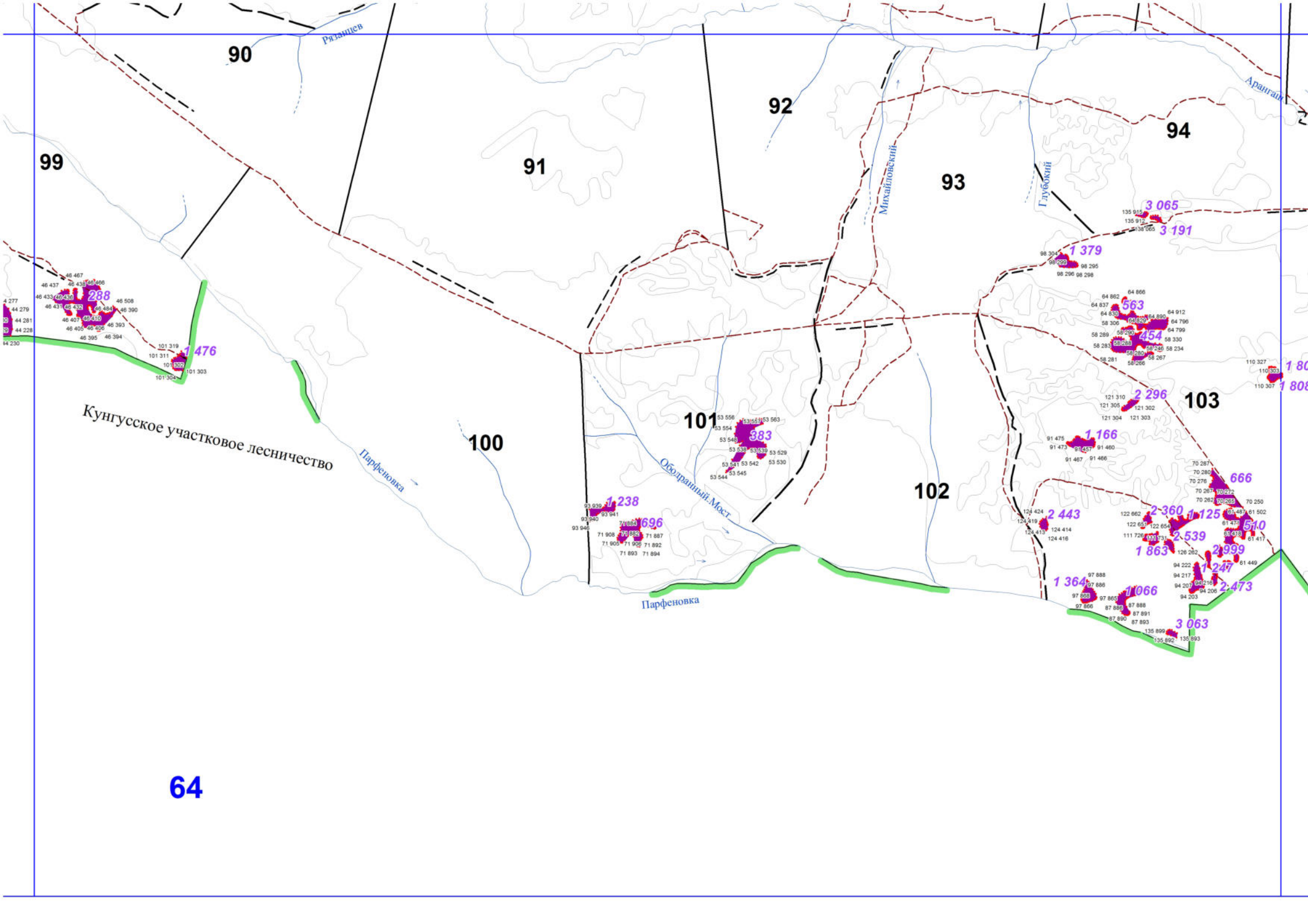
90
91
92
93
94
99
100
101
102
103
Рязанцев
Михайловский
Глубокий
Аранга
Кунгусское участковое лесничество
Парфеновка
Ободранный Мост
Парфеновка
288
1 476
383
1 238
696
563
454
3 065
3 191
1 379
2 296
1 166
2 443
666
2 360
1 125
510
2 539
1 863
2 999
1 247
1 364
1 066
2 473
3 063
64

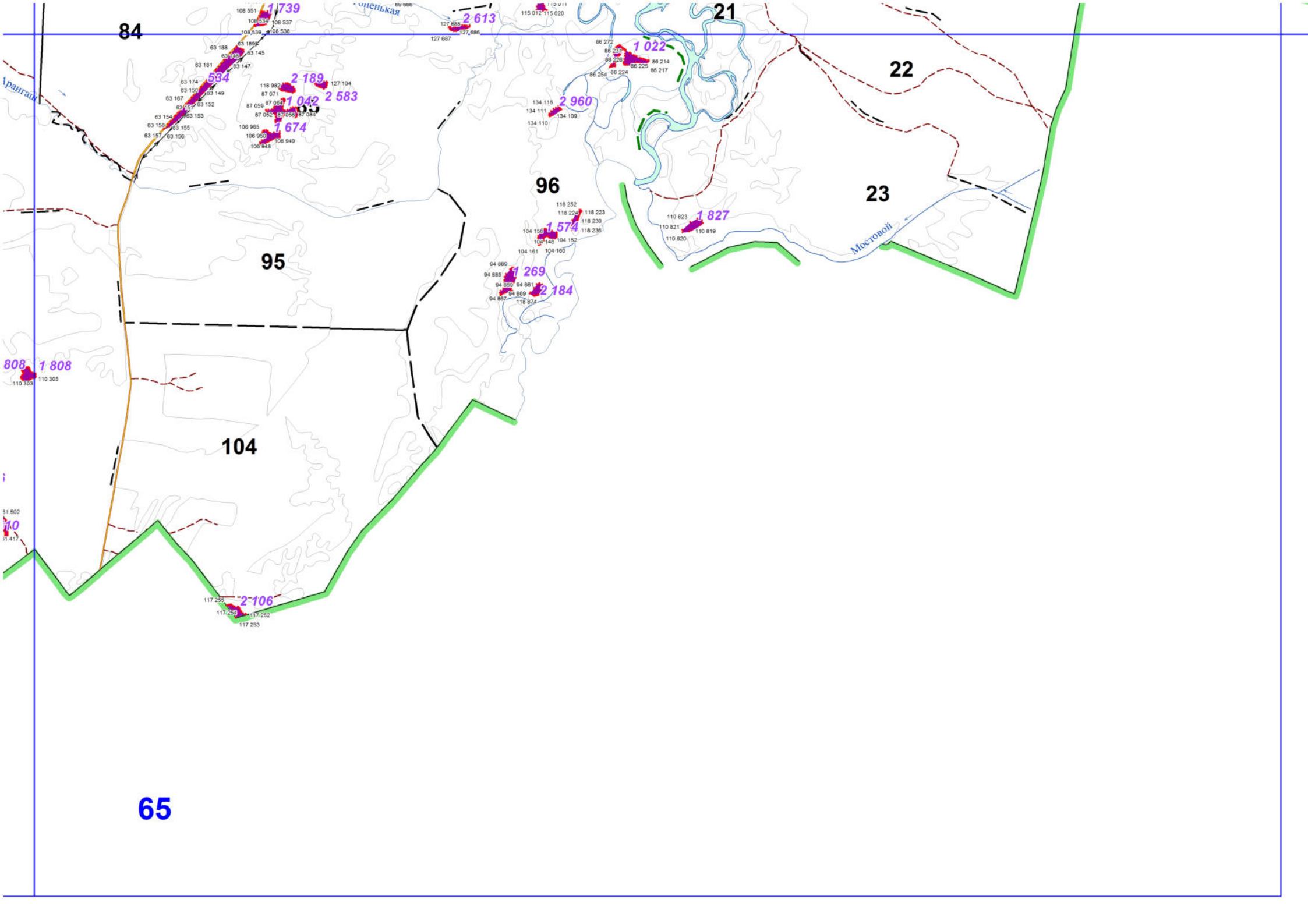
84
21
22
96
23
95
104
65
1 739
2 613
1 022
534
2 189
2 583
1 042
1 674
2 960
1 574
1 827
1 269
2 184
1 808
2 106
Мостовой