





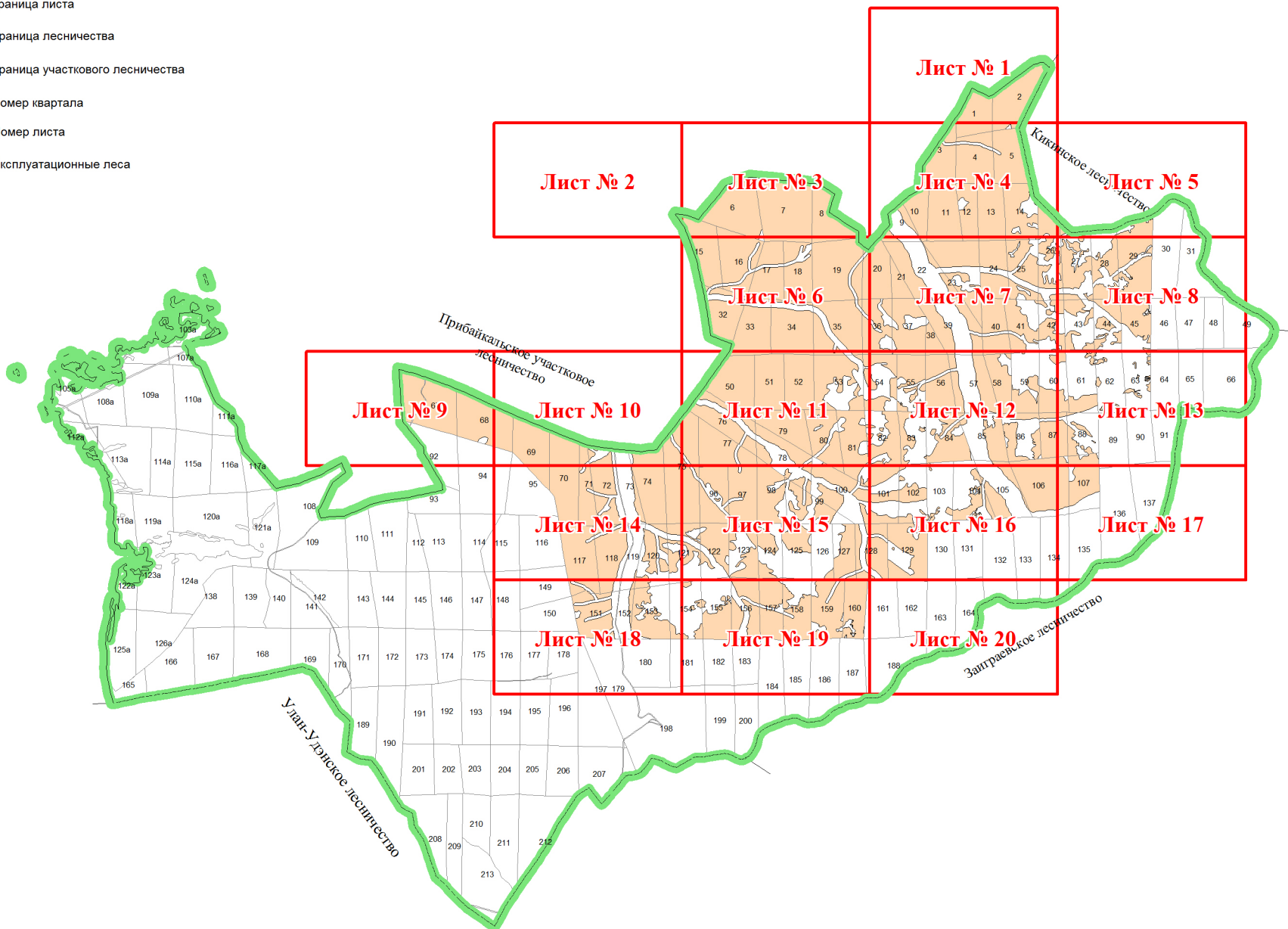


**Графическое описание местоположения границ земель, на которых
располагаются эксплуатационные леса, на территории Иркиликского
участкового лесничества Прибайкальского лесничества Республики Бурятия
Масштаб листов 1:25 000**

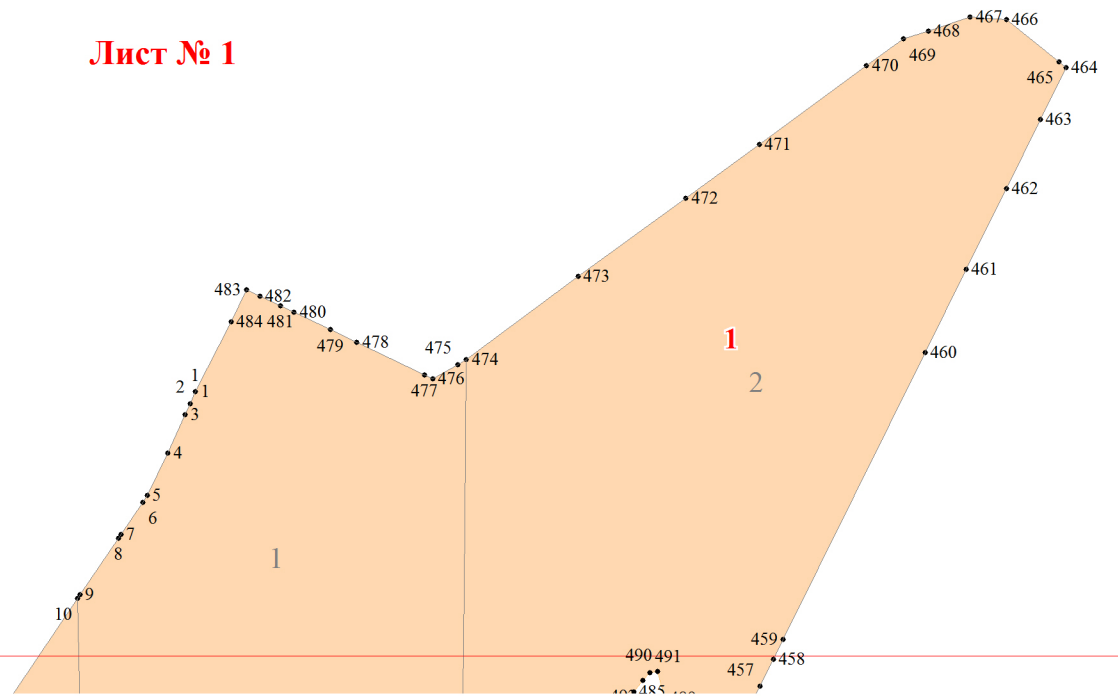
Приложение № 14 к приказу Рослесхоза
от 27.02.2023 № 146

Условные обозначения

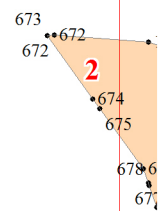
-  - Граница листа
-  - Граница лесничества
-  - Граница участкового лесничества
-  - Номер квартала
-  - Номер листа
-  - Эксплуатационные леса



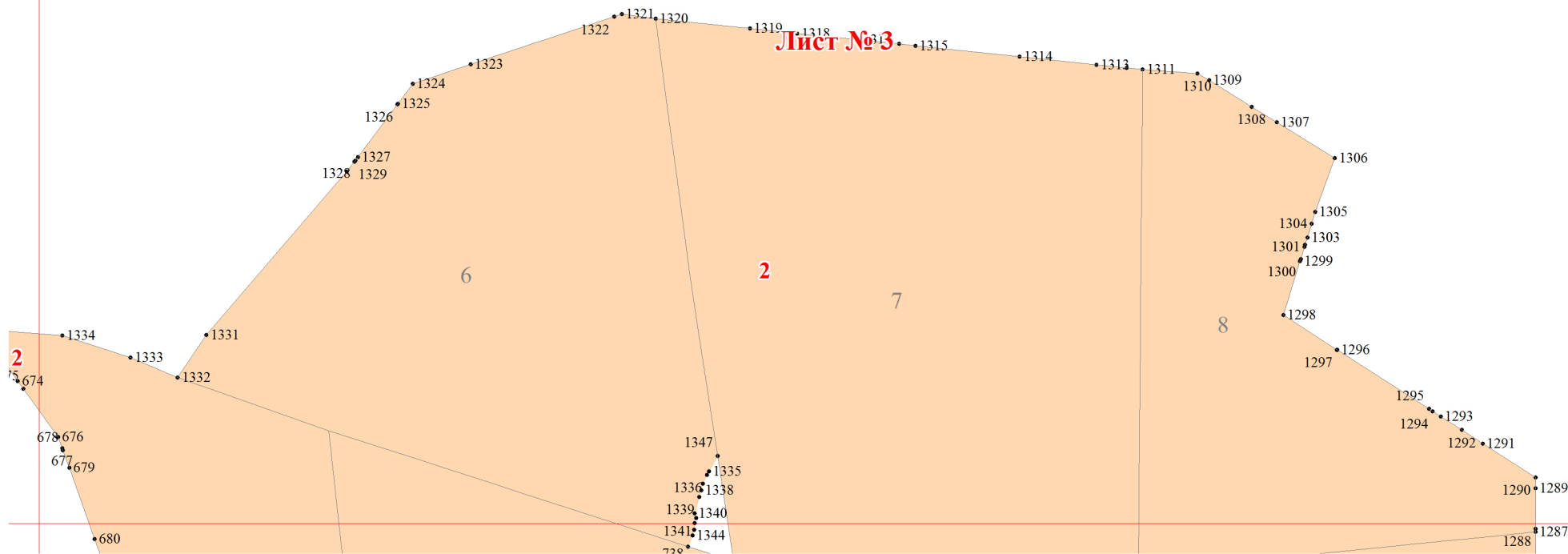
Лист № 1



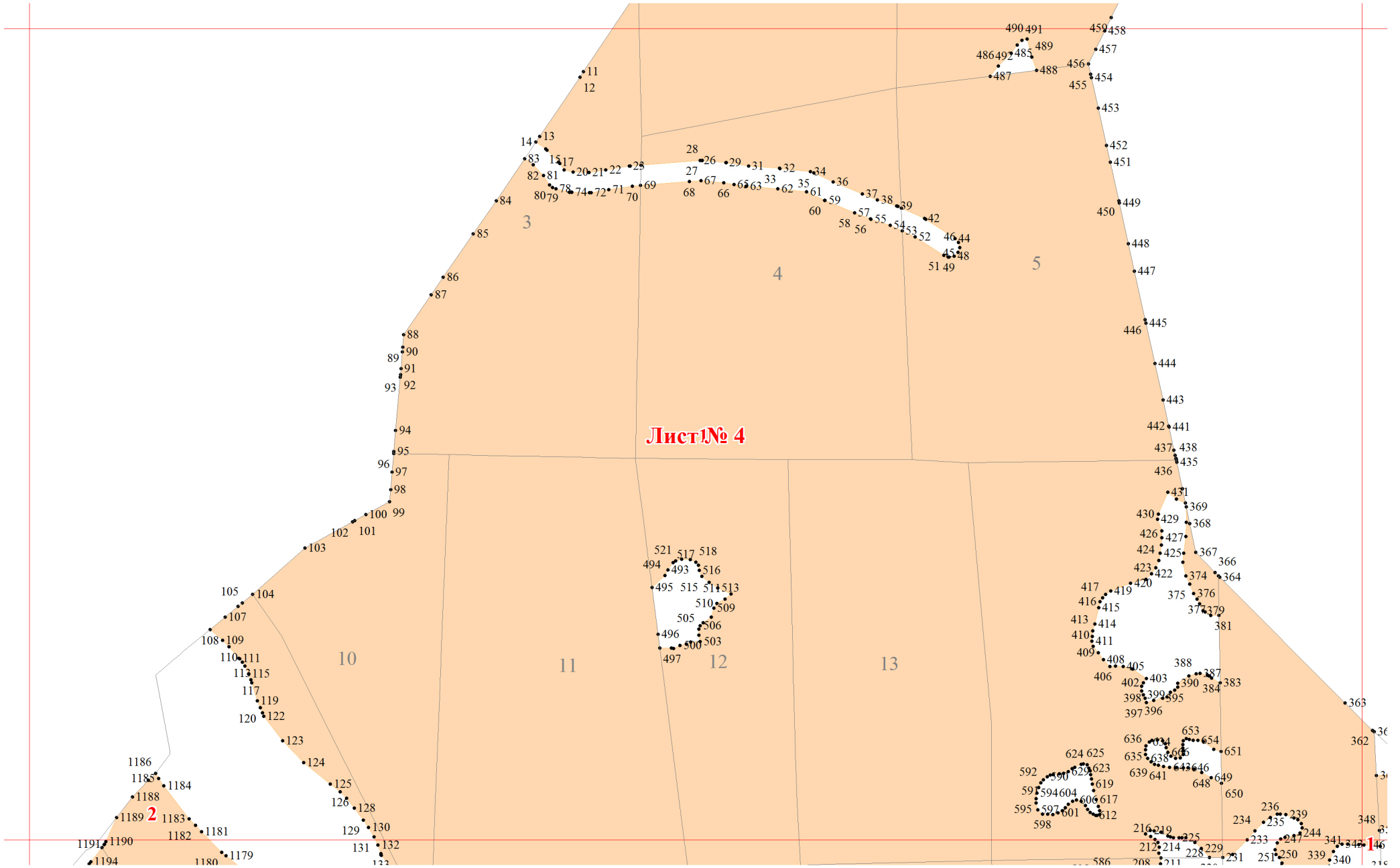
Лист № 2



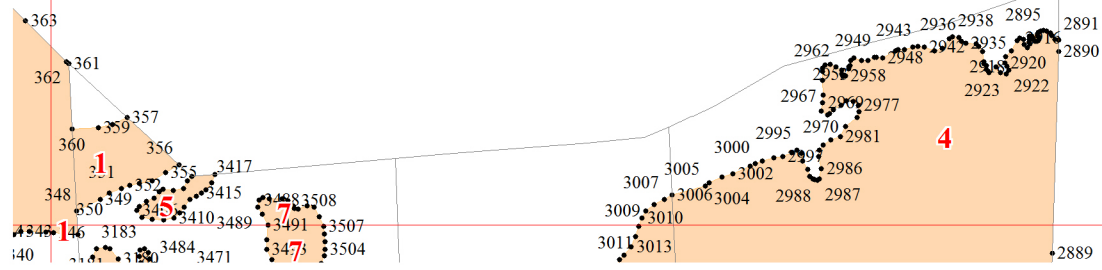
Лист №3

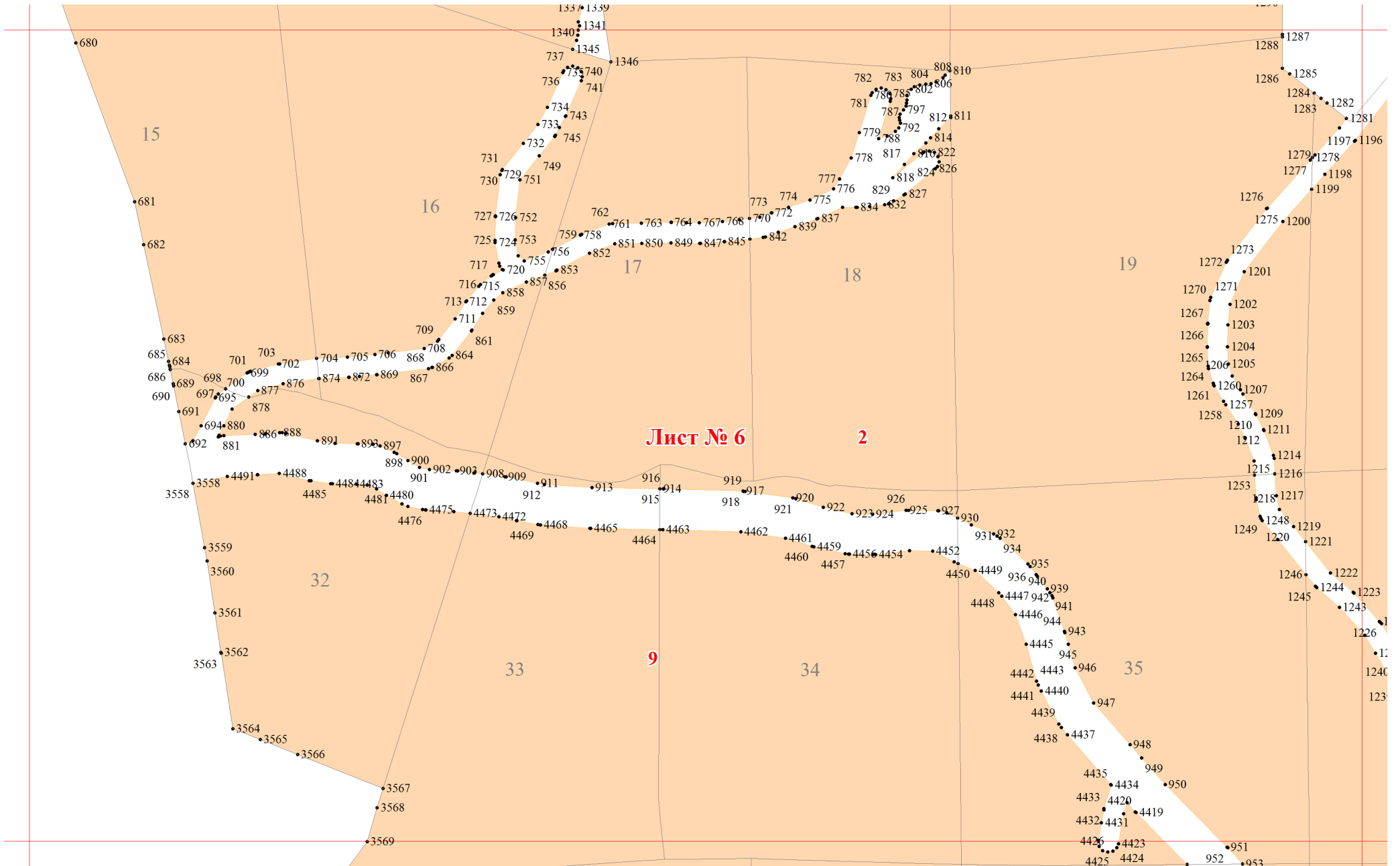


Лист № 4



Лист № 5

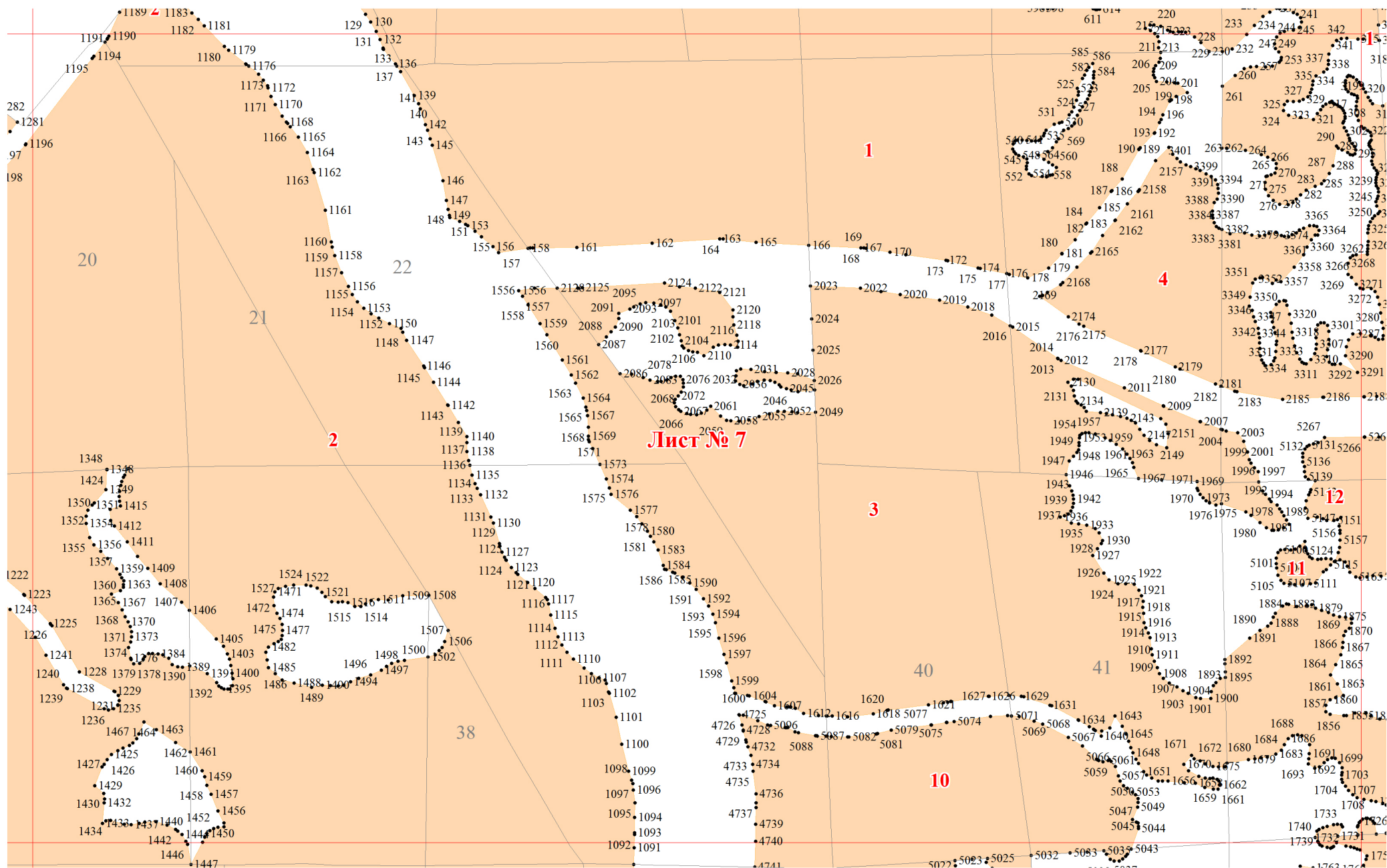


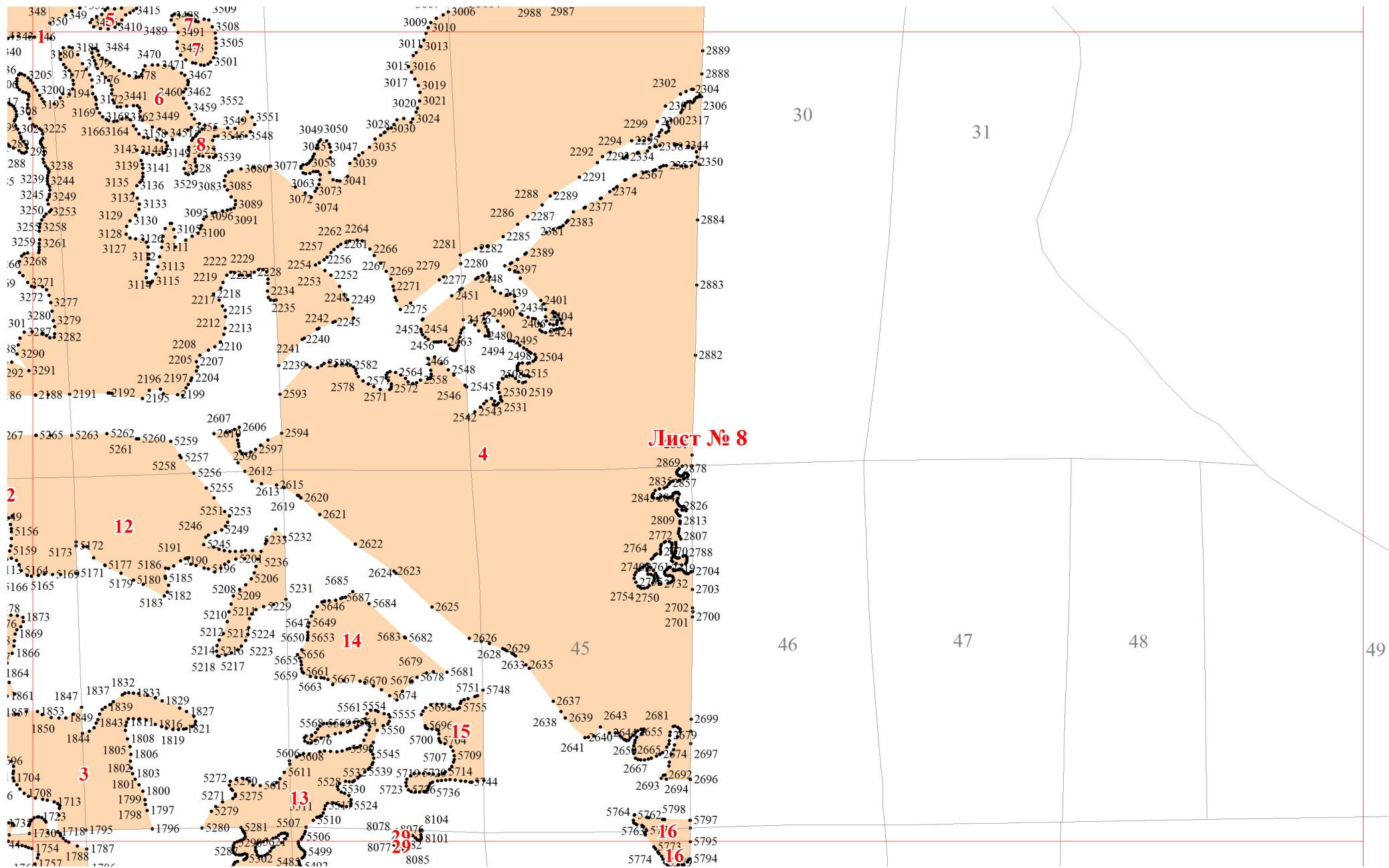


Лист № 6

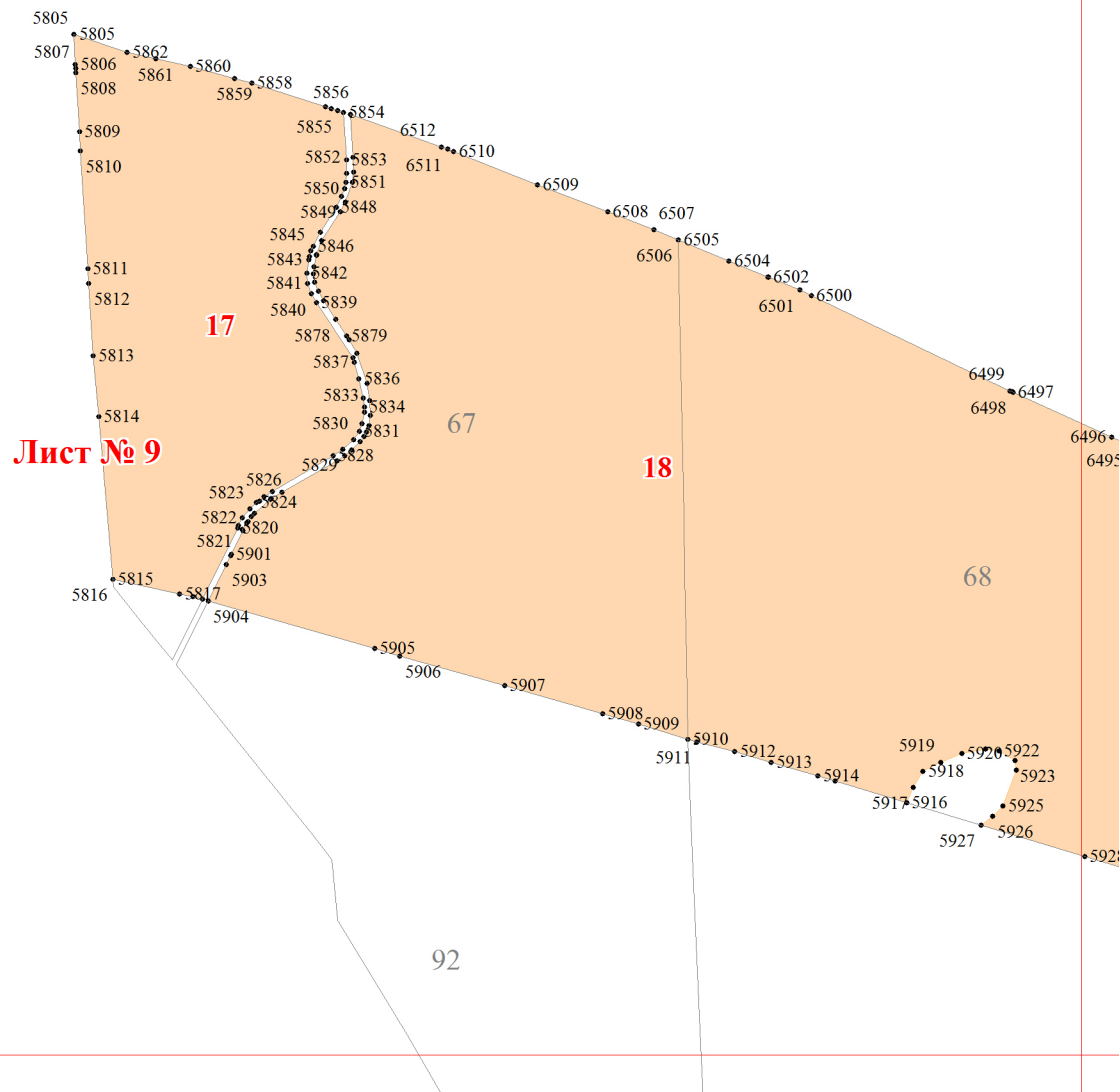
2

9




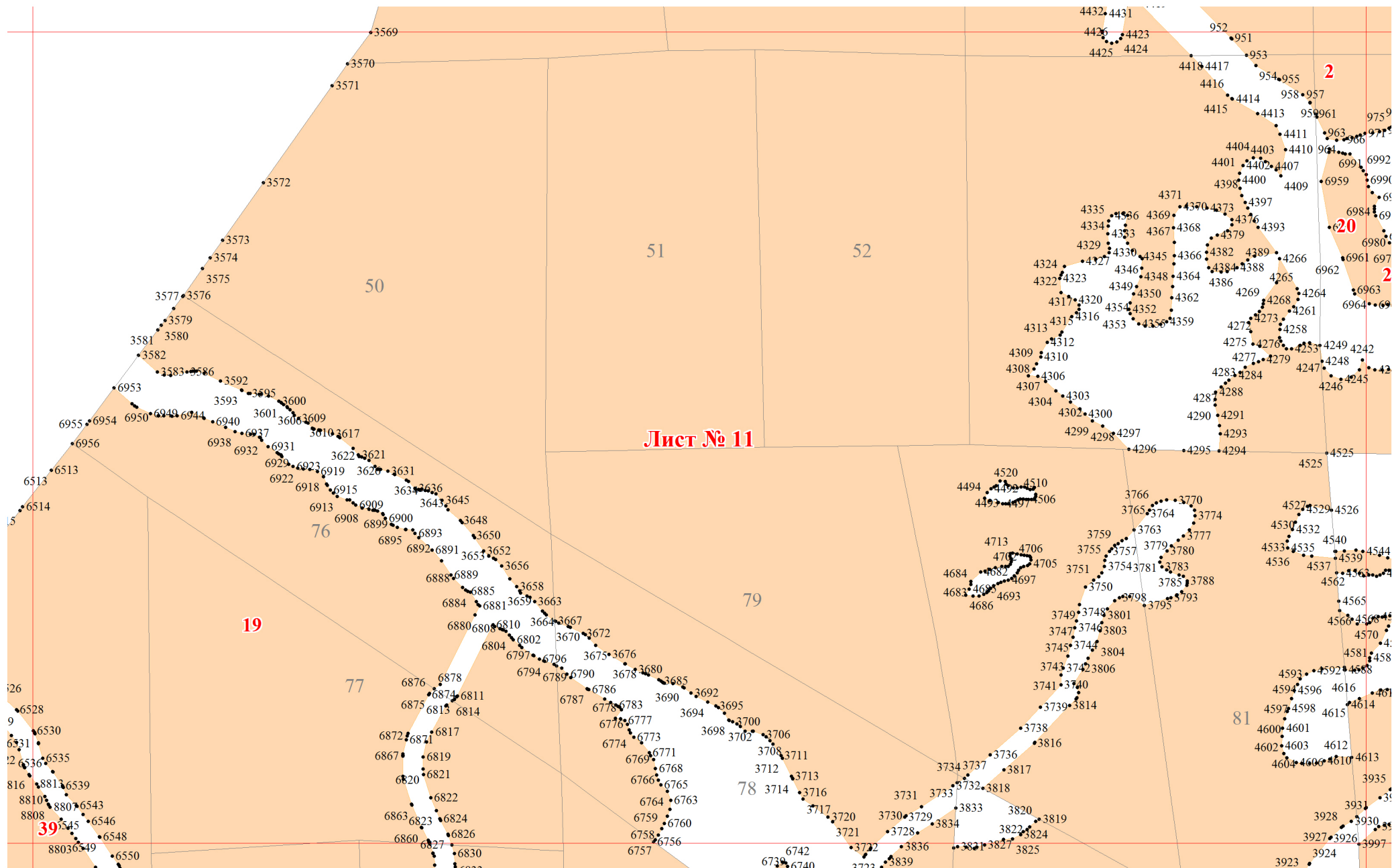


Лист № 8

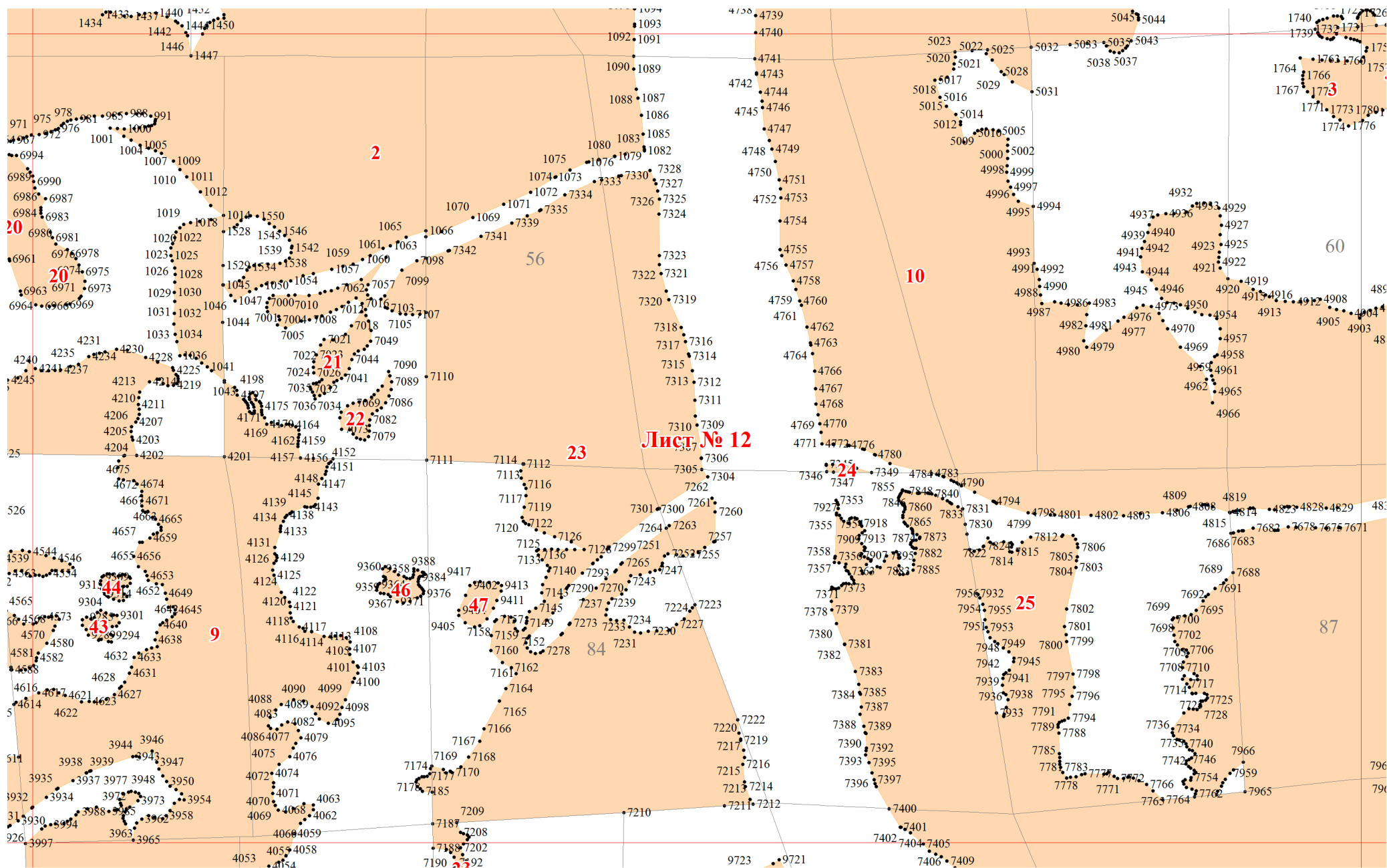


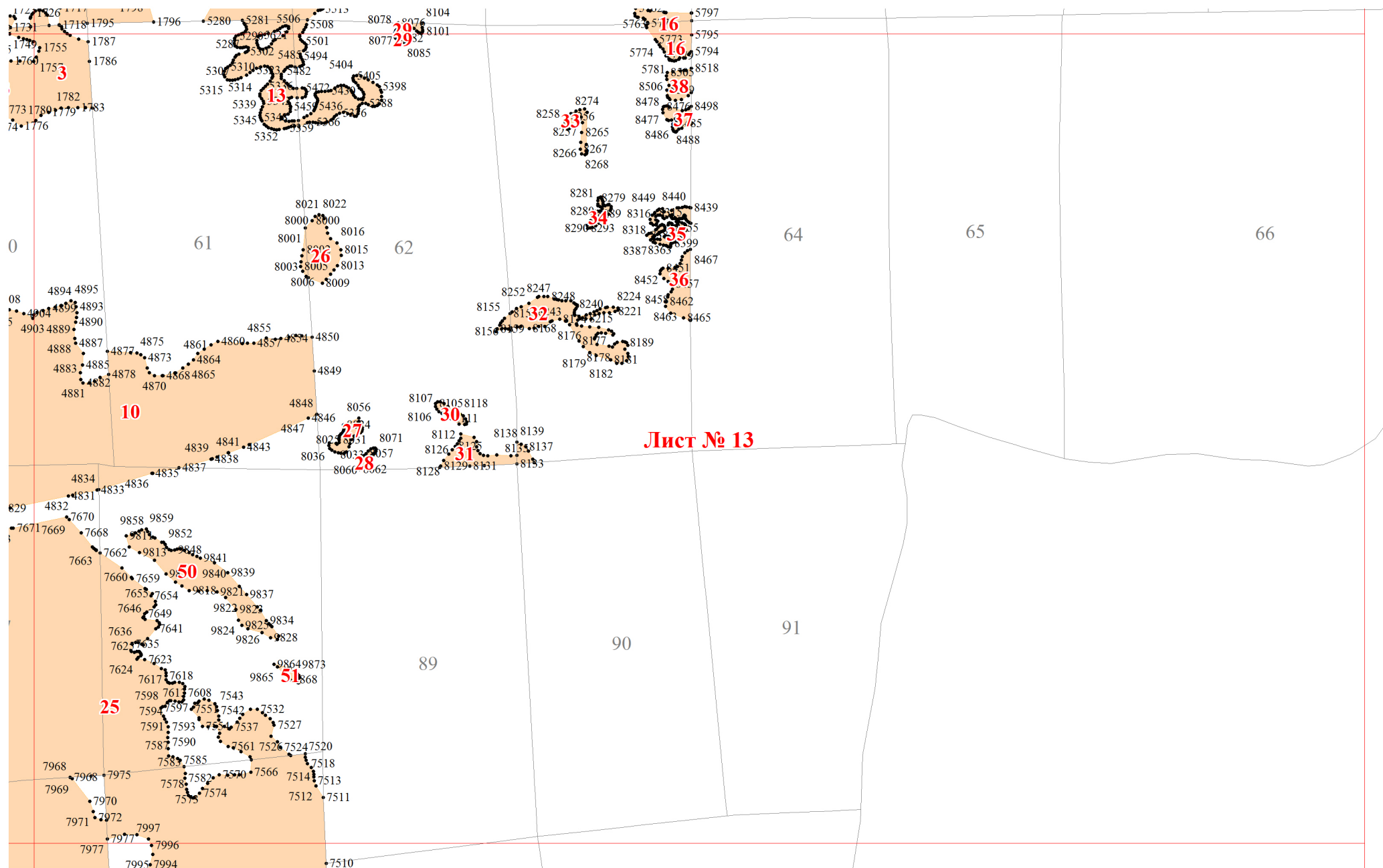
Лист № 10

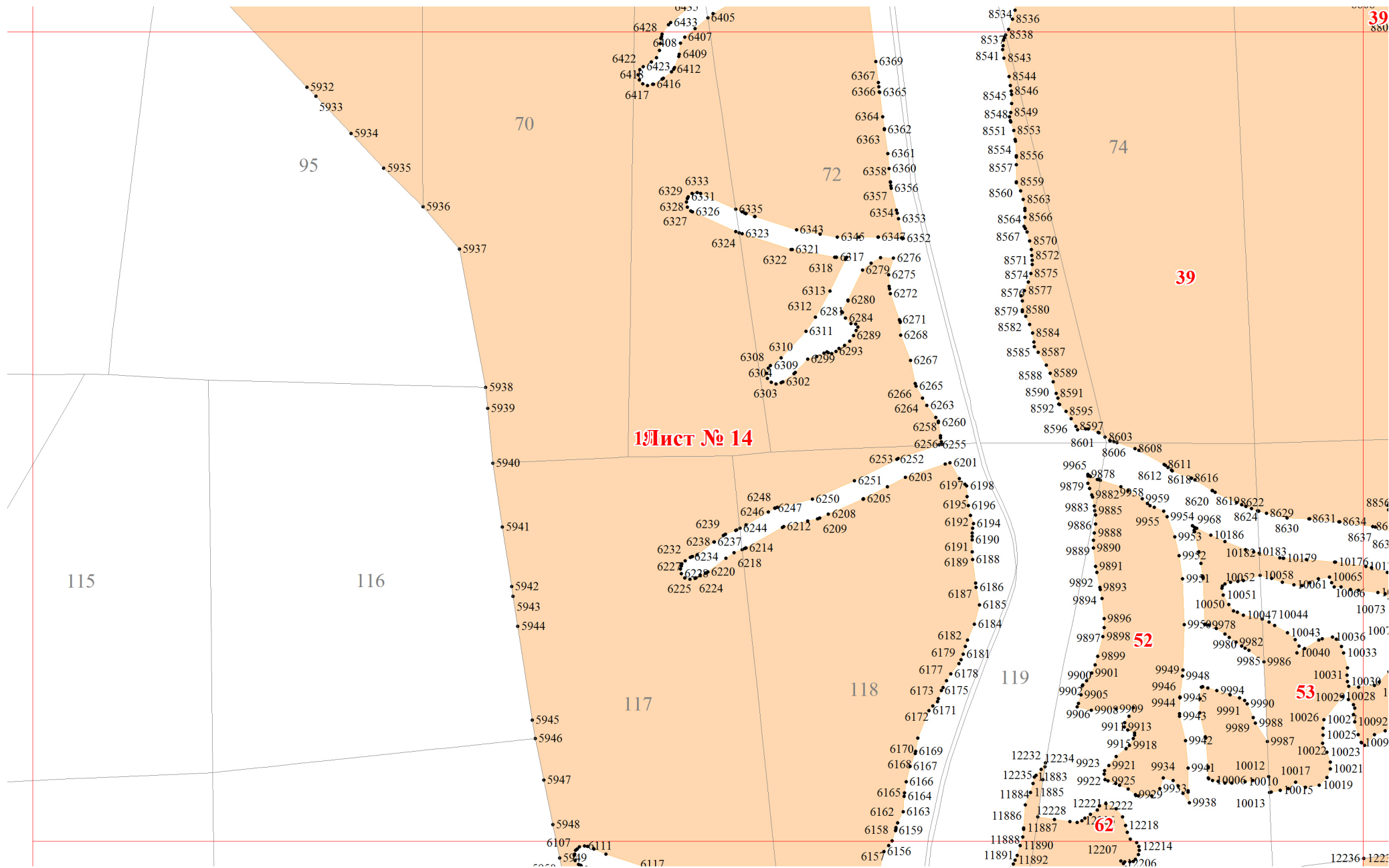




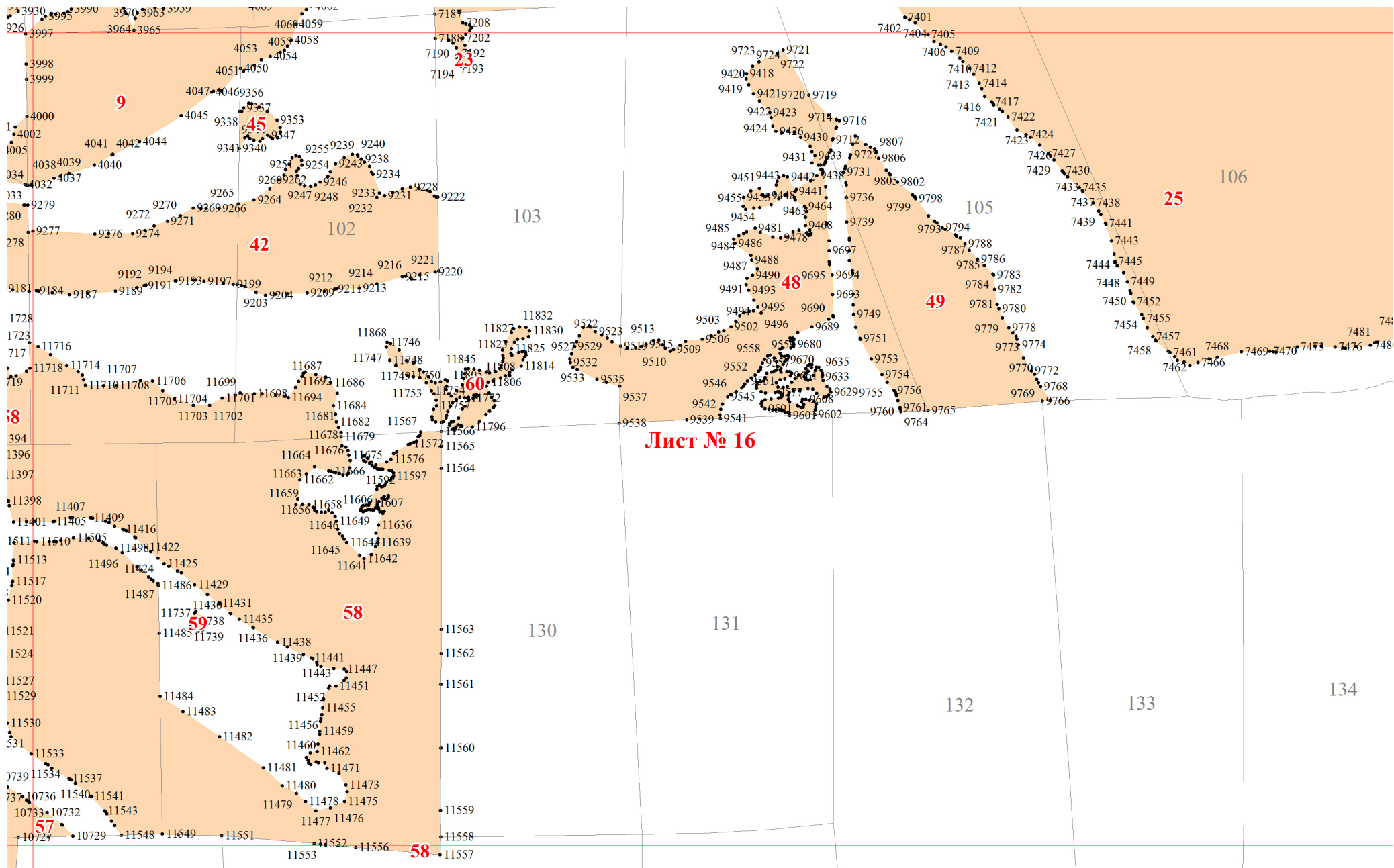
Лист № 11

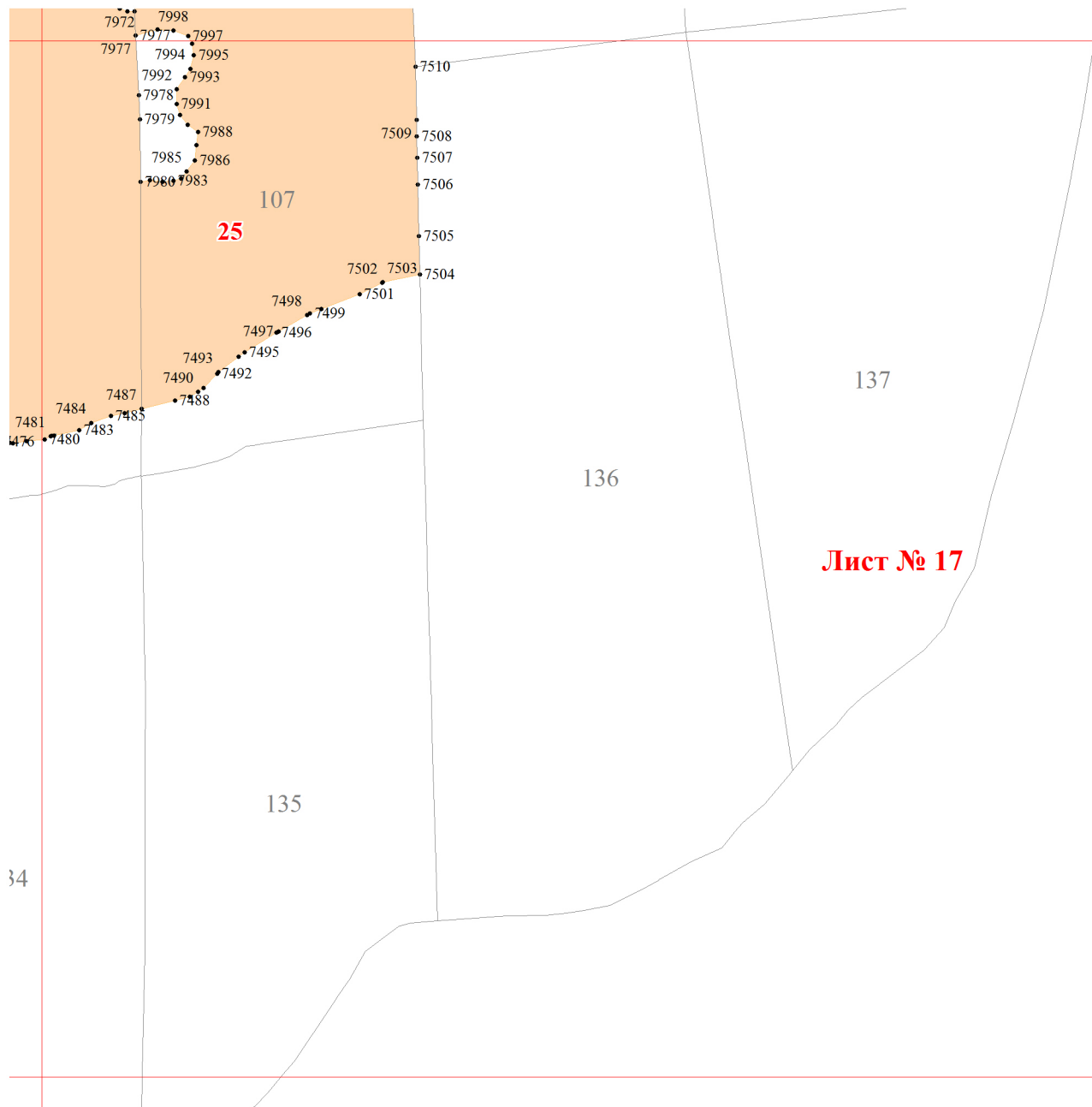






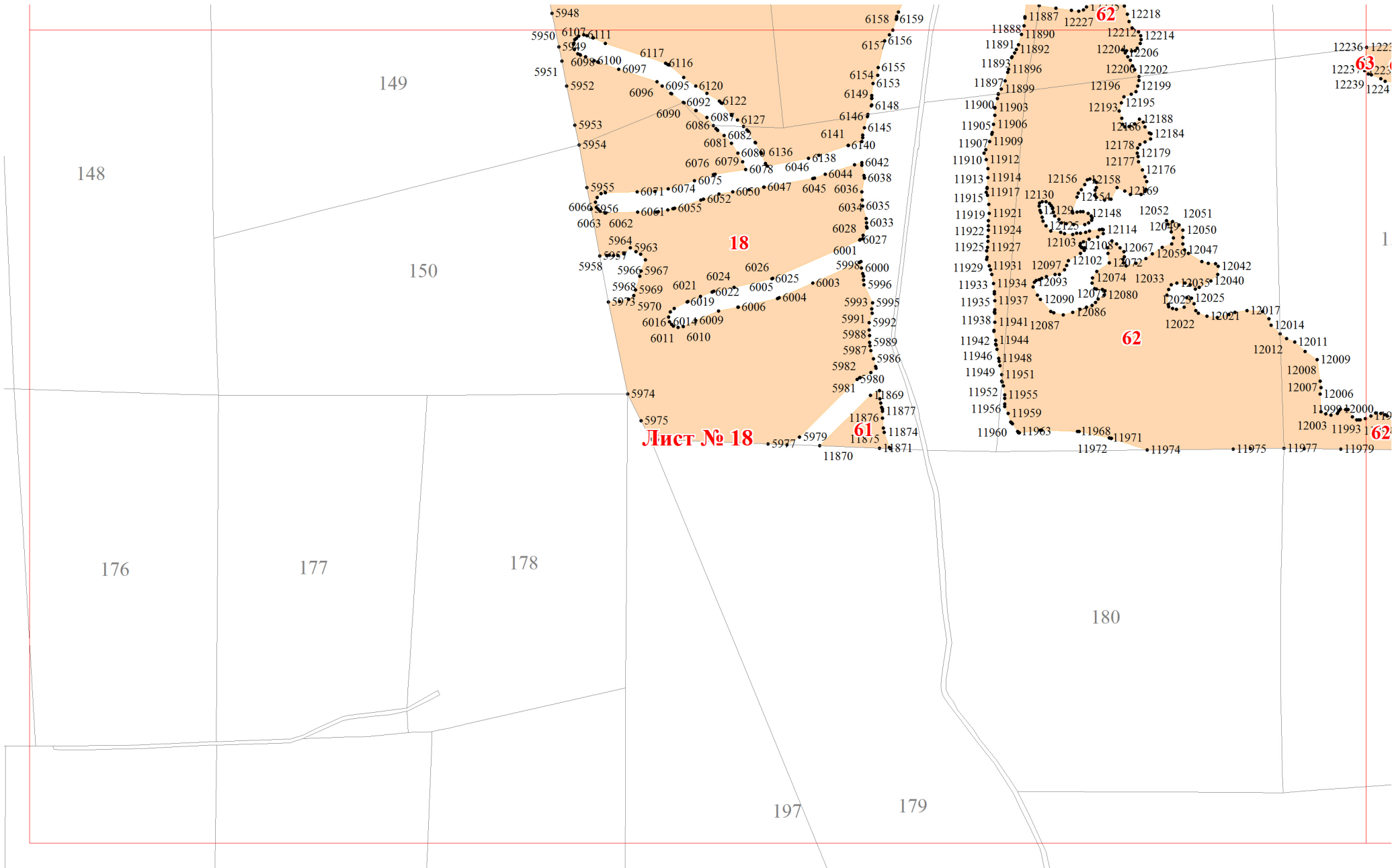
Лист № 14





Лист № 17

34



Лист № 18

18

61

62

180

63

1

62

