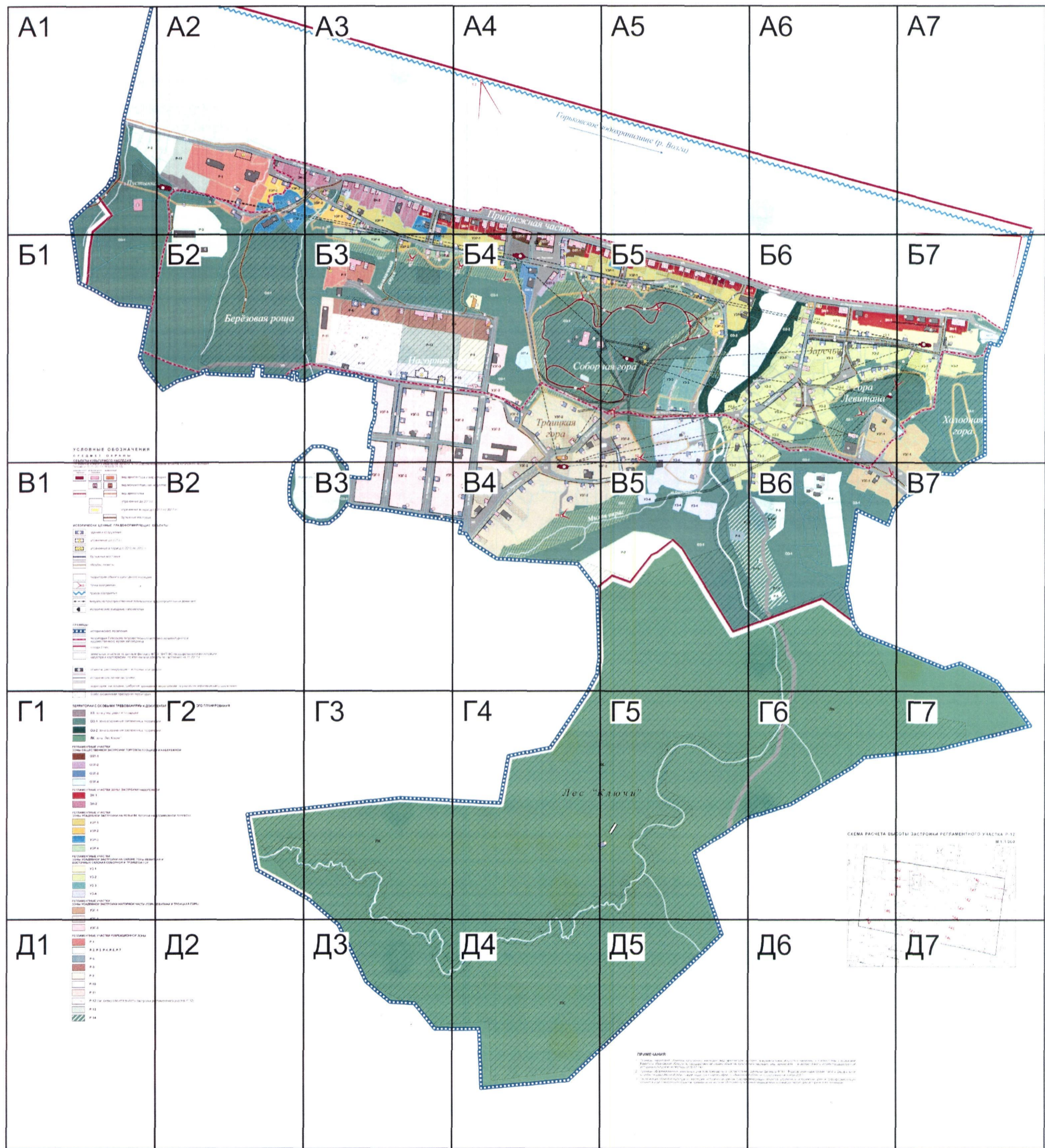

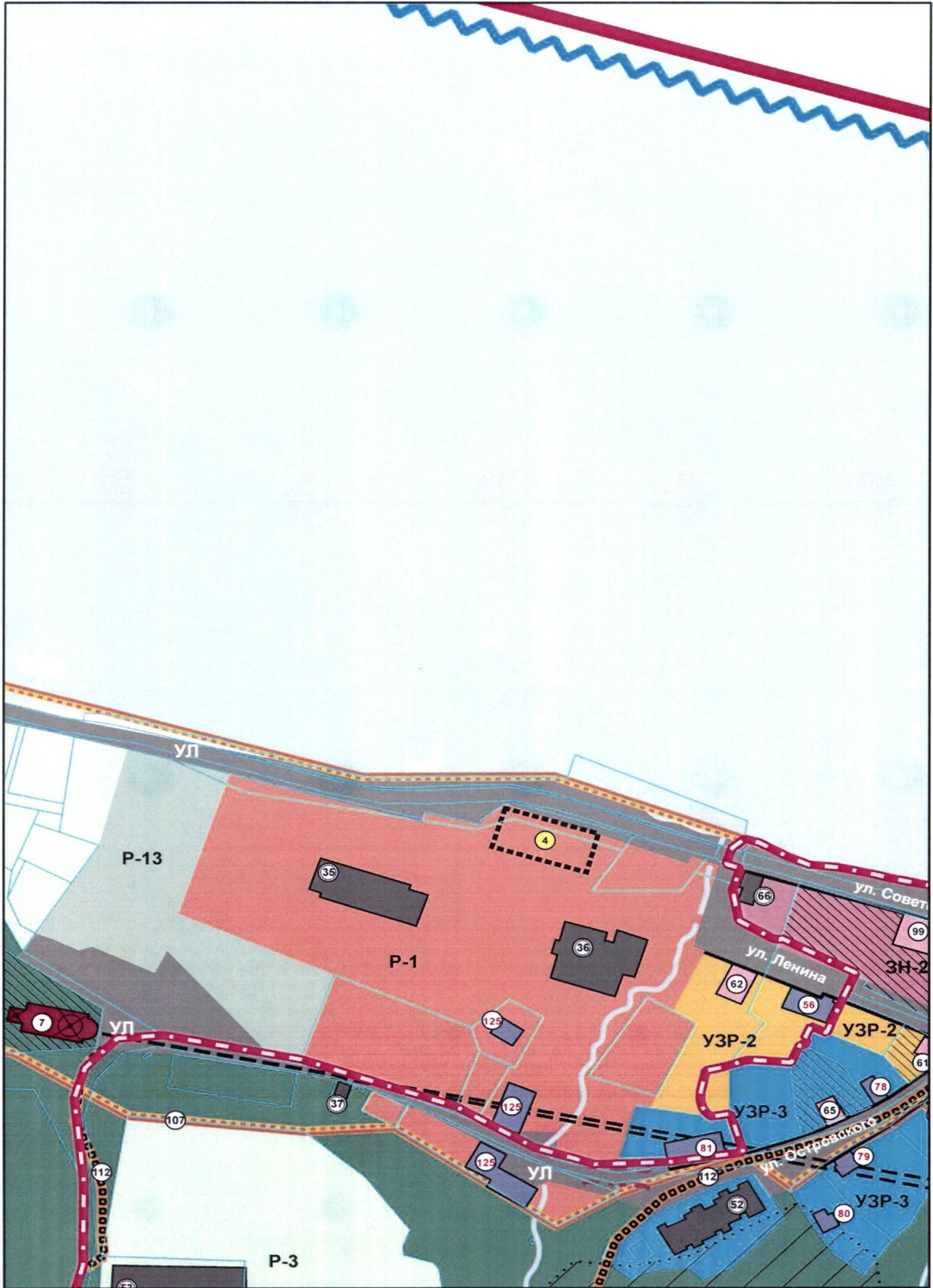



УТВЕРЖДЕНО
Приказом Министерства культуры
Российской Федерации
от «14» декабря 2018 г.
№ 2221


Графическое описание требований к градостроительным регламентам в границах исторического поселения федерального значения город Плес Ивановской области




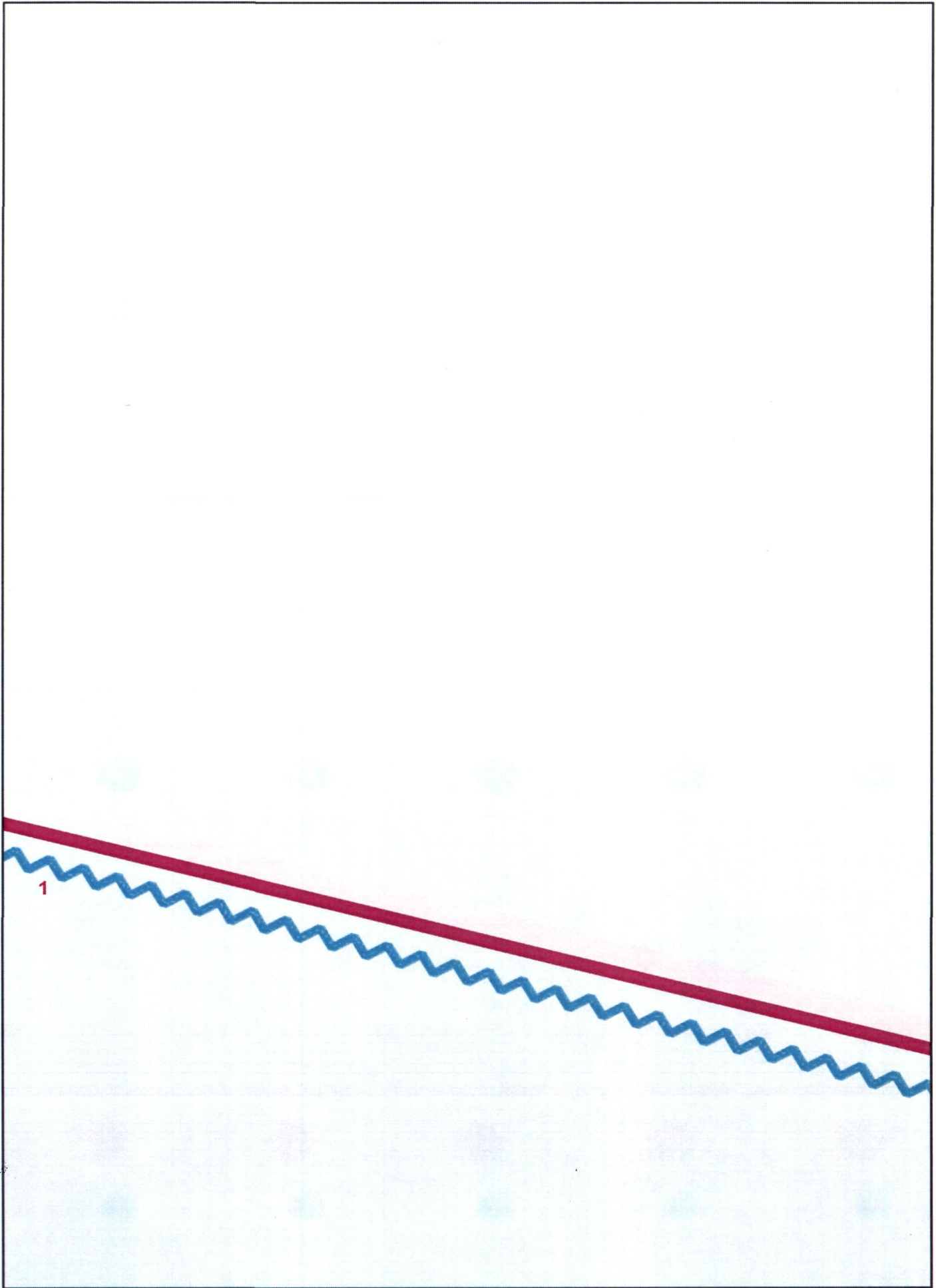




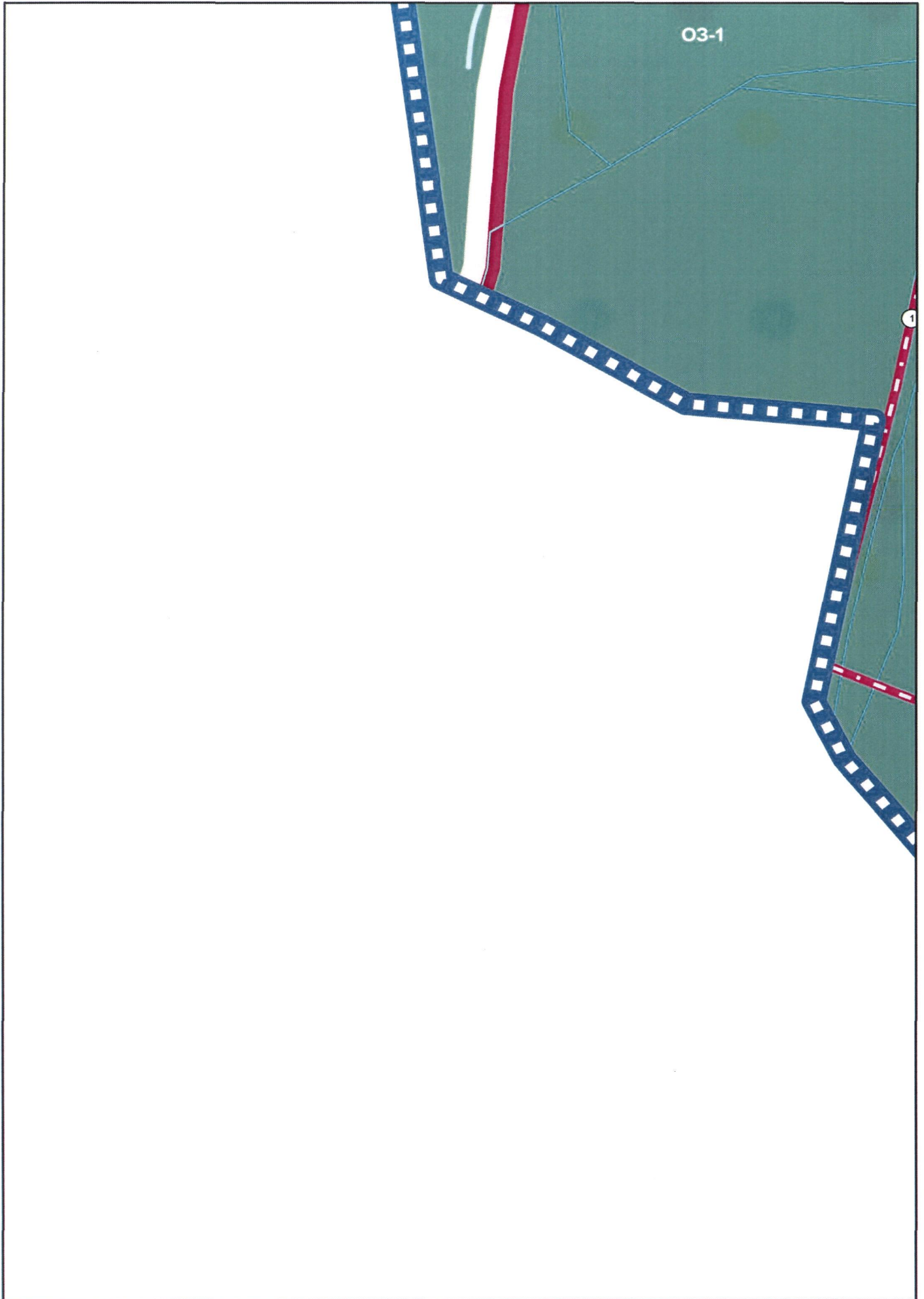












41



54

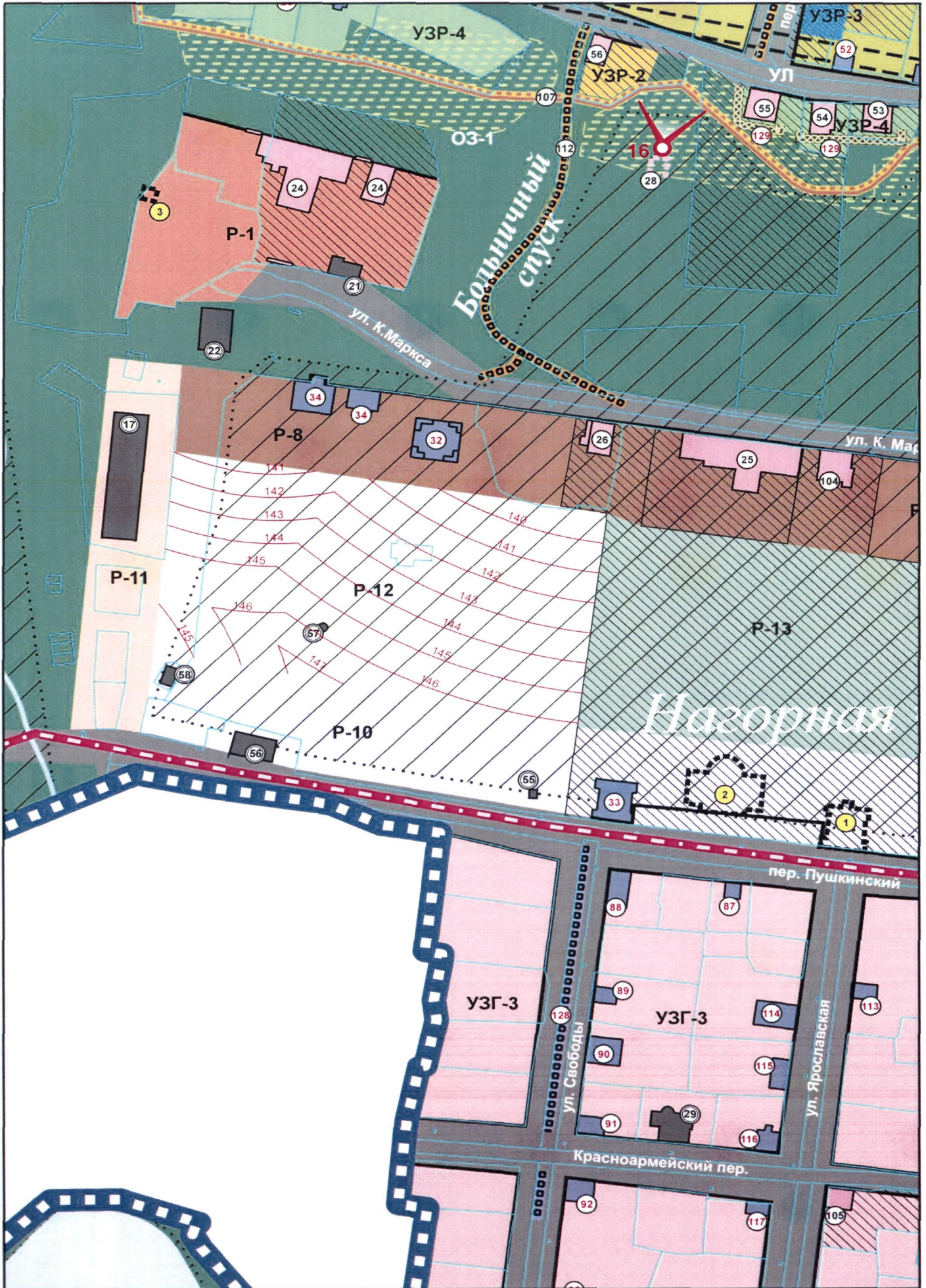
ручей Хреновский

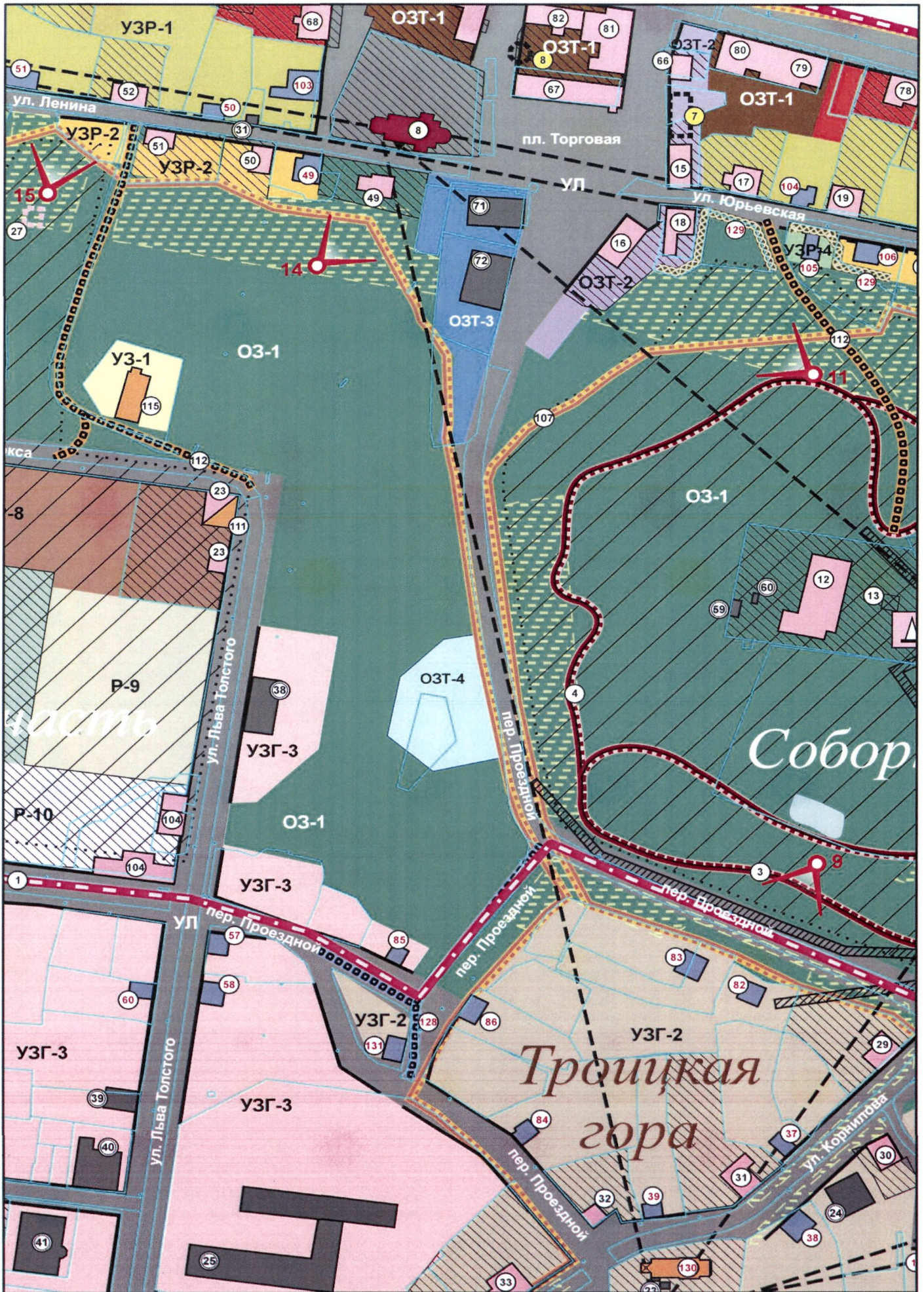
03-1

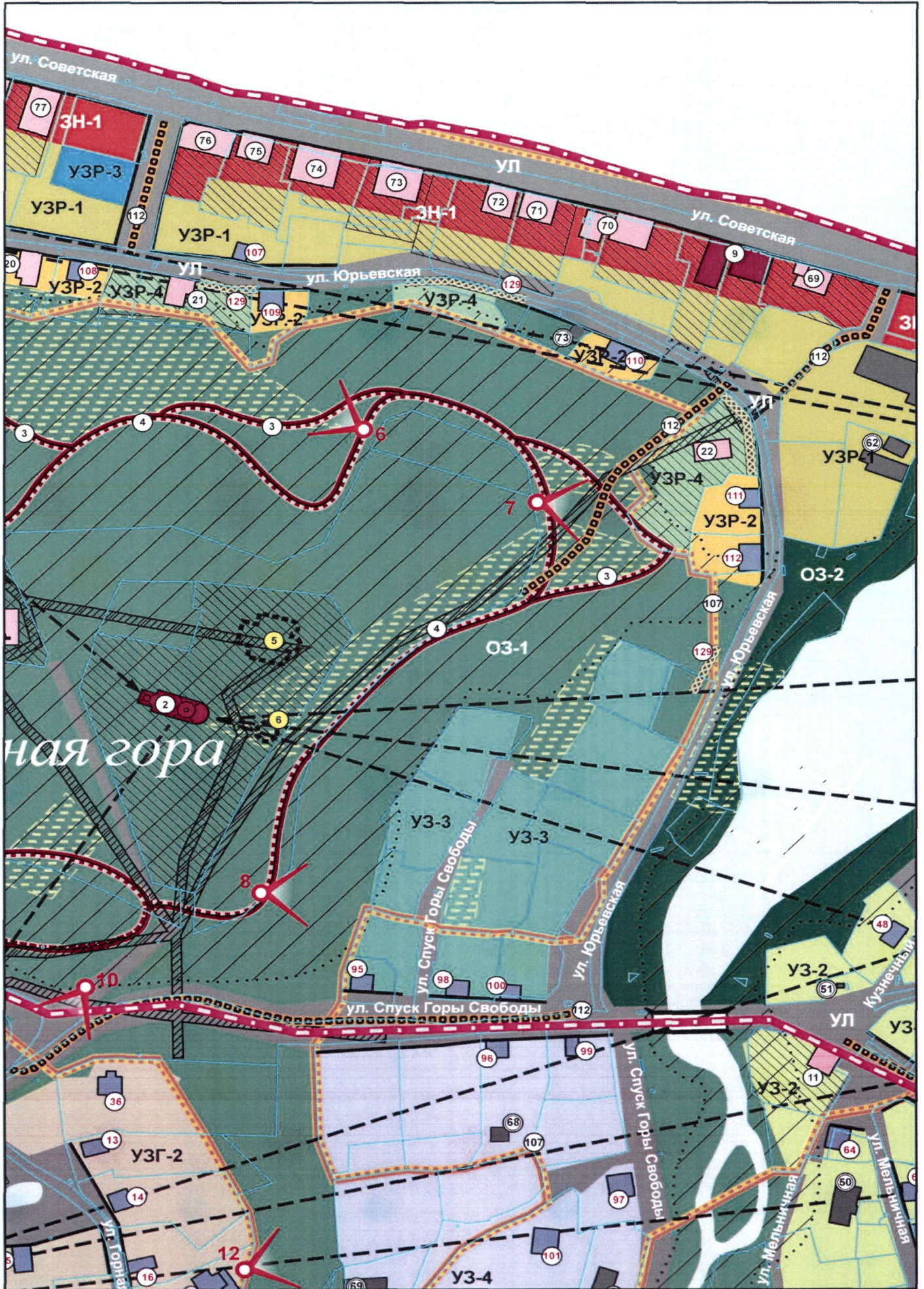
112

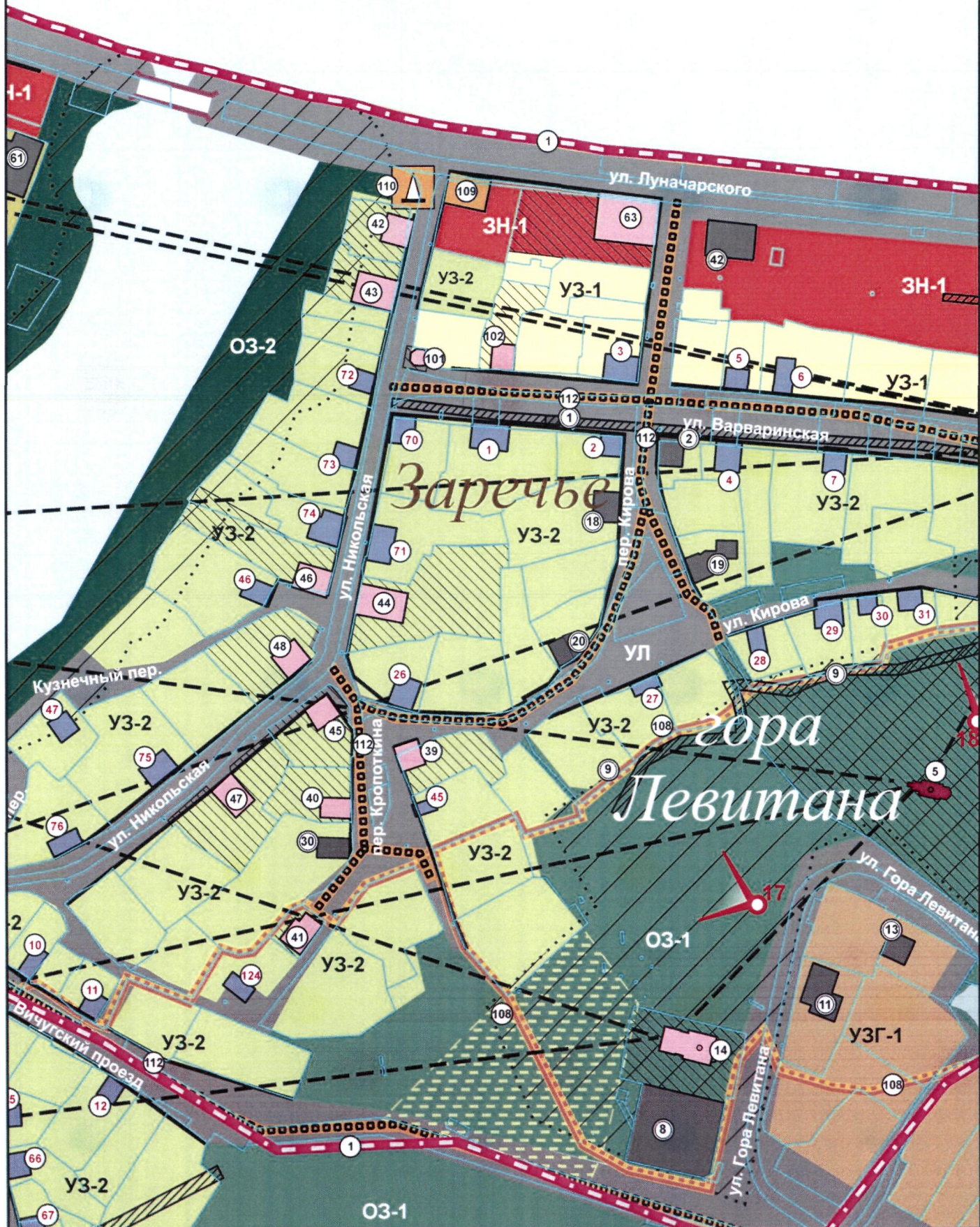
Берёзовая роща

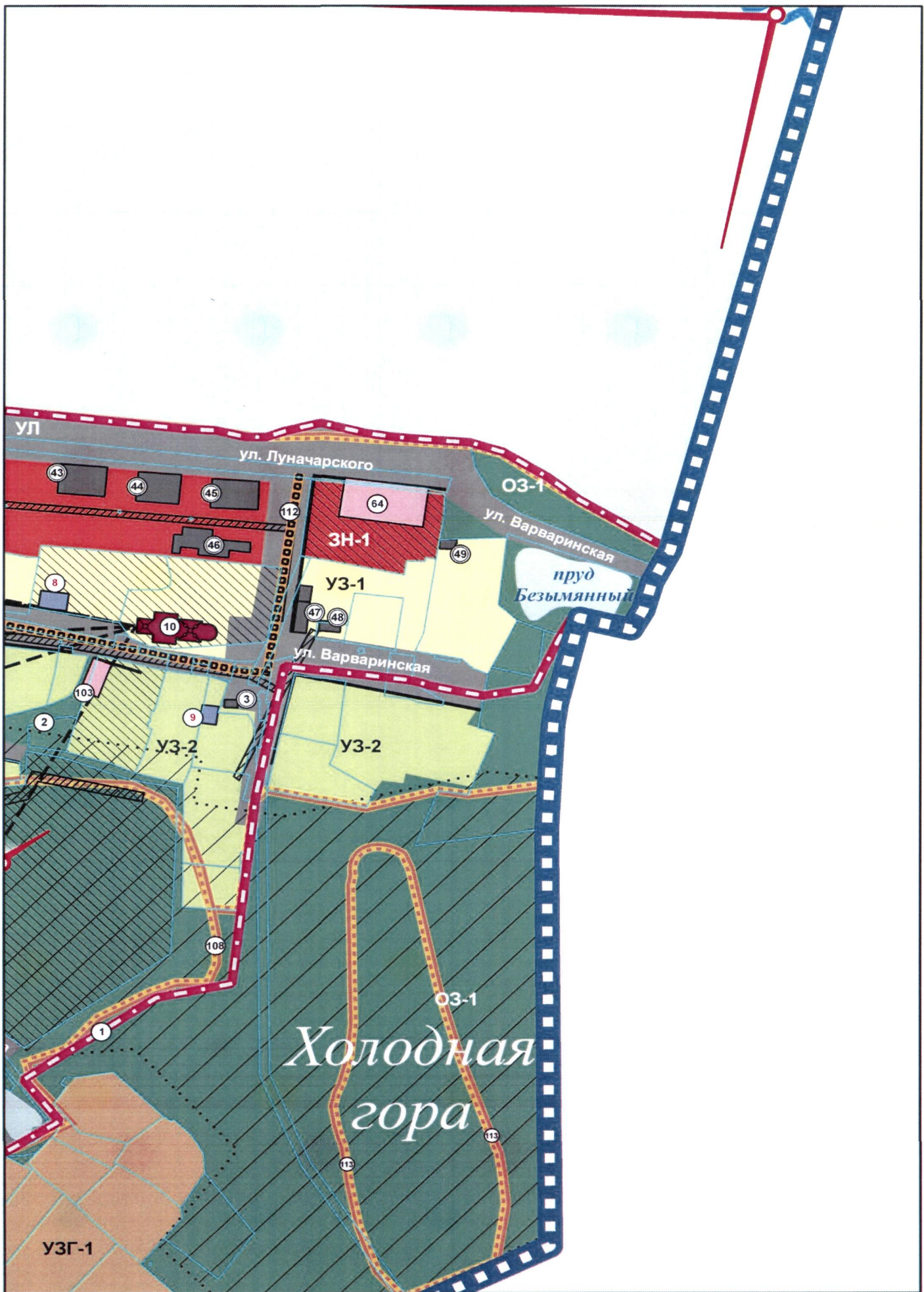
ул







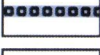









(По перечню комитета Ивановской области по государственной
Письмо от 10.10.2017 г. №3355-01-13)


федерального значения	регионального значения	выявленные	
			вид архитектура и вид и
			вид монументальное ис
			вид археология
			утраченные до 2013 г.
			утраченные в период с 2
			бульжные мостовые

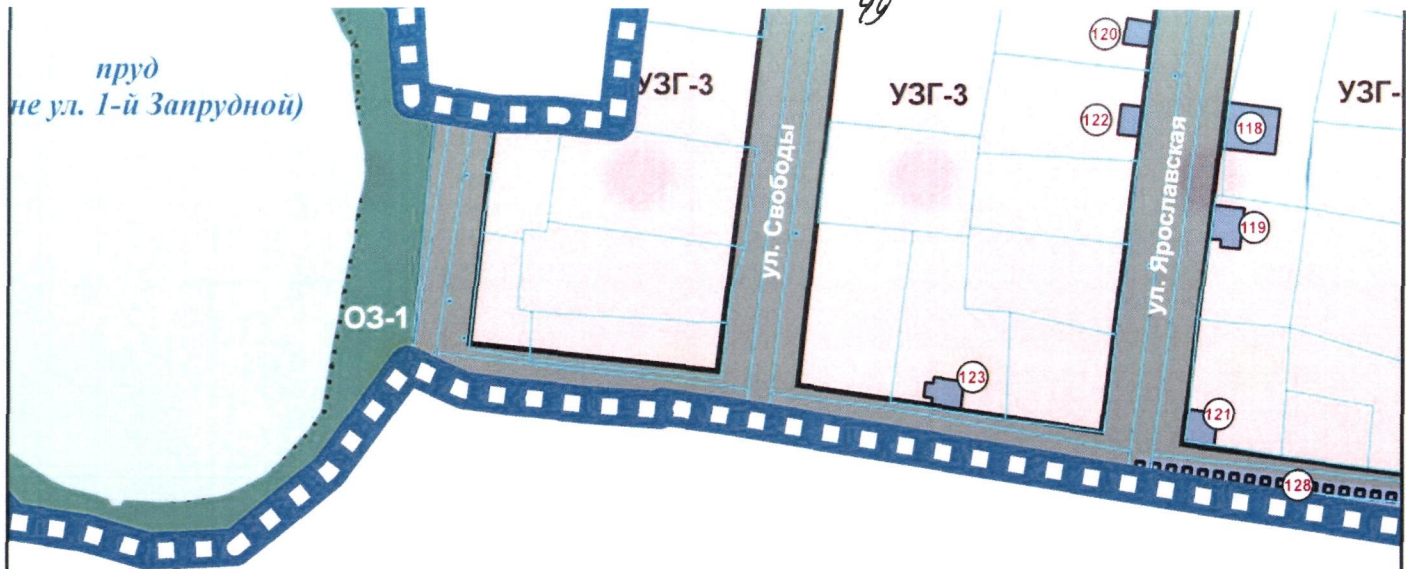
ИСТОРИЧЕСКИ ЦЕННЫЕ ГРАДОФОРМИРУЮЩИЕ ОБ

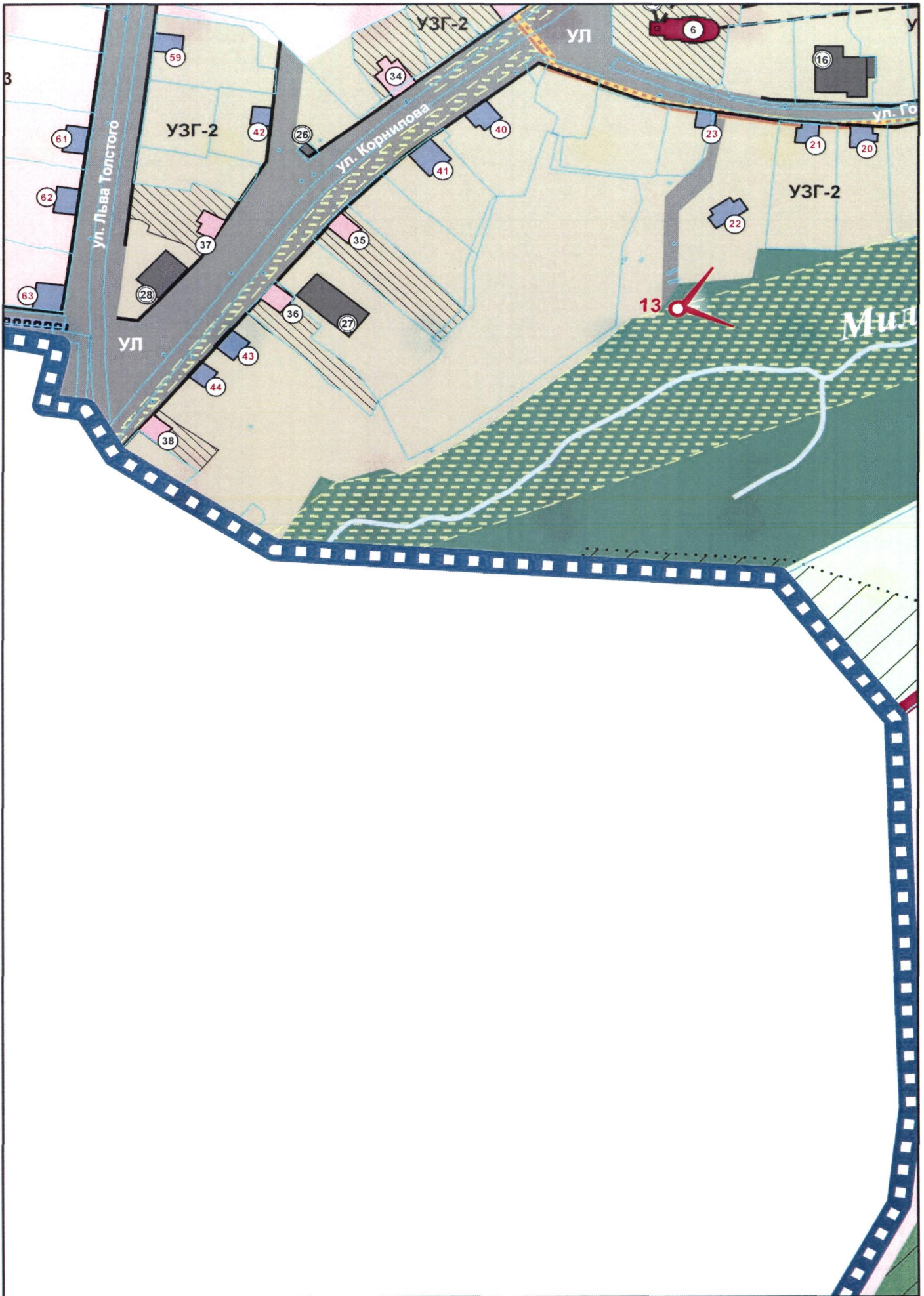
	здания и сооружения
	утраченные до 2013 г.
	утраченные в период с 2013 по 2017 гг.
	бульжные мостовые
	обрубы, люнеты
	территория объекта культурного наследия
	точка восприятия
	трасса восприятия
	визуально-пространственные взаимосвязи гр
	исторические въездные направления

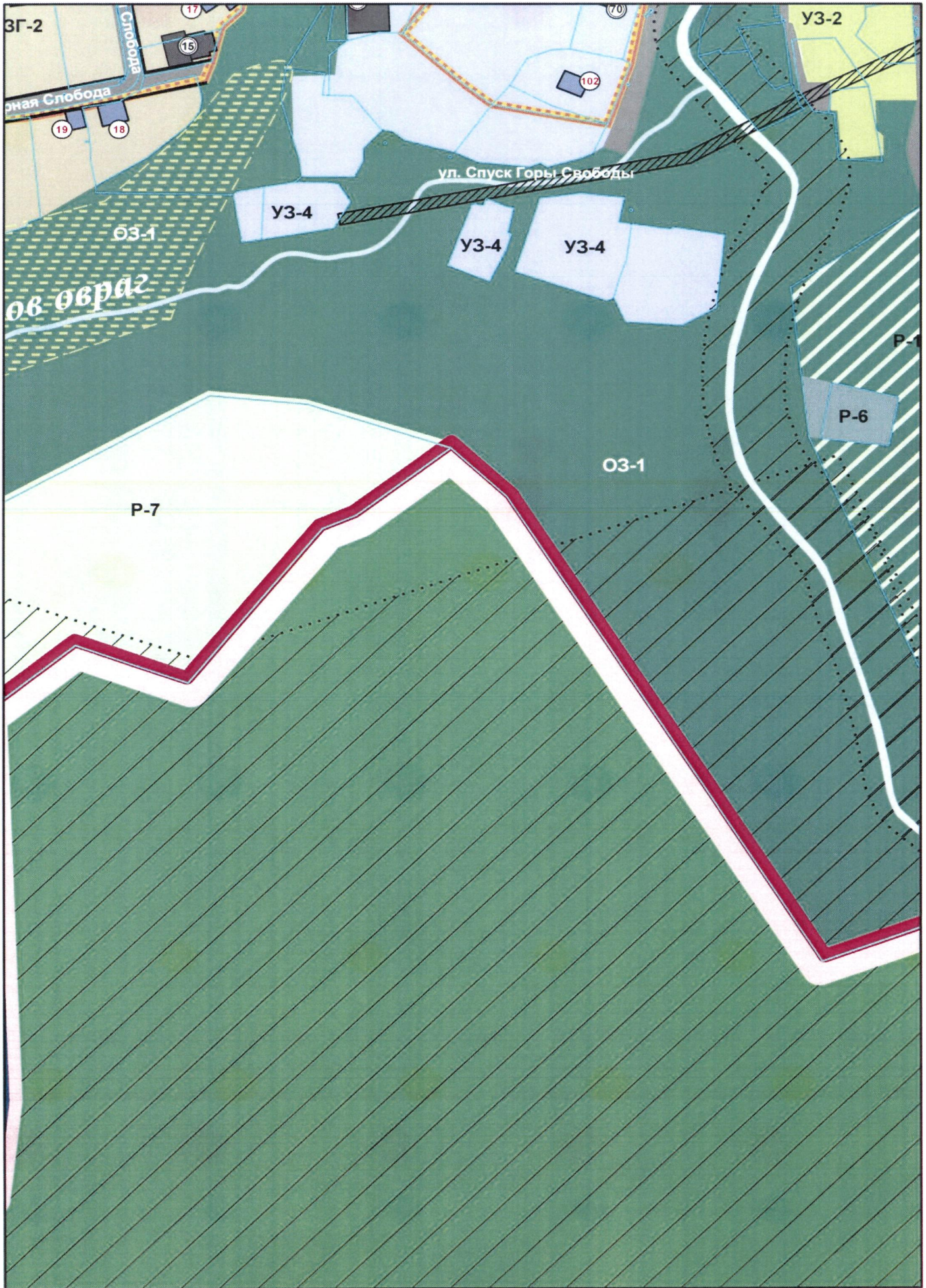
ГРАНИЦЫ

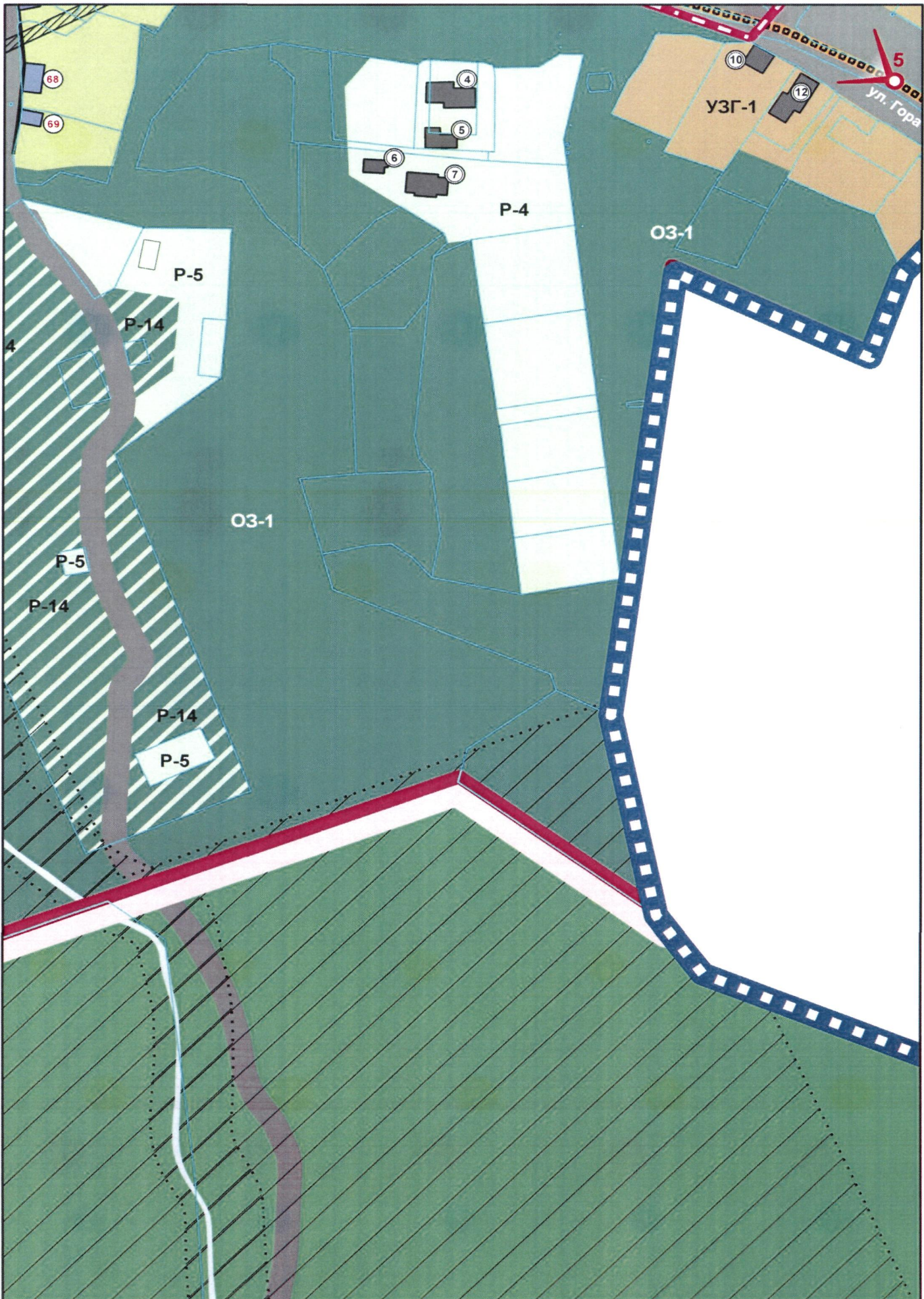
	исторического поселения
	территории Плесского государственного исто художественного музея-заповедника
	города Плёс
	земельных участков по данным филиала ФГ кадастра и картографии" по Ивановской обла
	объекты, диссонирующие с исторической сре
	исторические линии застройки
	территории, на которых требуется проведени


























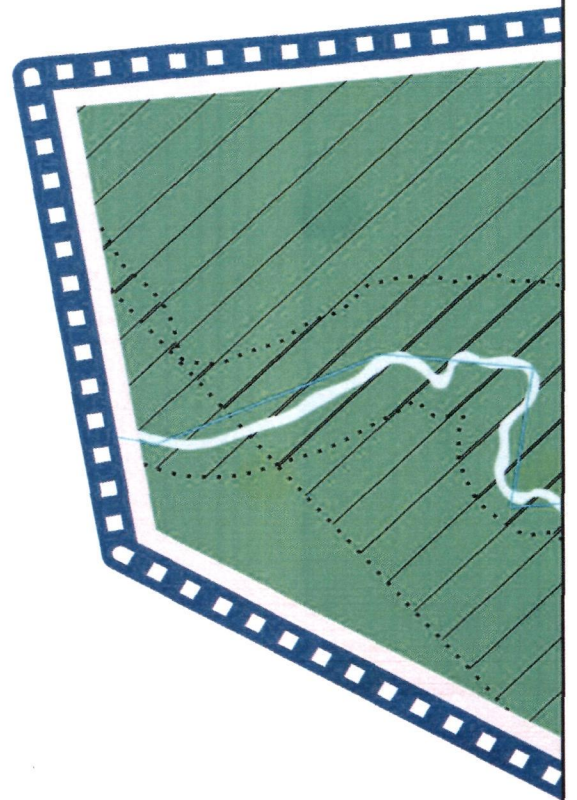










	особо охраняемая природная территория
ТЕРРИТОРИИ С ОСОБЫМИ ТРЕБОВАНИЯМИ К ДОКУМЕНТАЦИИ	
	УЛ зона улиц, дорог и площадей
	ОЗ-1 зона сохранения озелененных территорий
	ОЗ-2 зона сохранения озелененных территорий
	ЛК зона "Лес Ключи"
РЕГЛАМЕНТНЫЕ УЧАСТКИ ЗОНЫ ОБЩЕСТВЕННОЙ ЗАСТРОЙКИ ТОРГОВОЙ ПЛОЩАДИ	
	ОЗТ-1
	ОЗТ-2
	ОЗТ-3
	ОЗТ-4
РЕГЛАМЕНТНЫЕ УЧАСТКИ ЗОНЫ ЗАСТРОЙКИ НАБЕРЕЖНОЙ	
	ЗН-1
	ЗН-2
РЕГЛАМЕНТНЫЕ УЧАСТКИ ЗОНЫ УСАДЕБНОЙ ЗАСТРОЙКИ НА РЕЛЬЕФЕ ВТОРОЙ НАДВОРНОЙ ЧАСТИ	
	УЗР-1
	УЗР-2
	УЗР-3
	УЗР-4
РЕГЛАМЕНТНЫЕ УЧАСТКИ ЗОНЫ УСАДЕБНОЙ ЗАСТРОЙКИ НА СКЛОНЕ ГОРЫ ЛЕВИТА ВОСТОЧНЫХ СКЛОНАХ СОБОРНОЙ И ТРОИЦКОЙ ГОР	
	УЗ-1
	УЗ-2
	УЗ-3
	УЗ-4
РЕГЛАМЕНТНЫЕ УЧАСТКИ ЗОНЫ УСАДЕБНОЙ ЗАСТРОЙКИ НАГОРНОЙ ЧАСТИ (ГОРА)	
	УЗГ-1
	УЗГ-2







Лес "И"

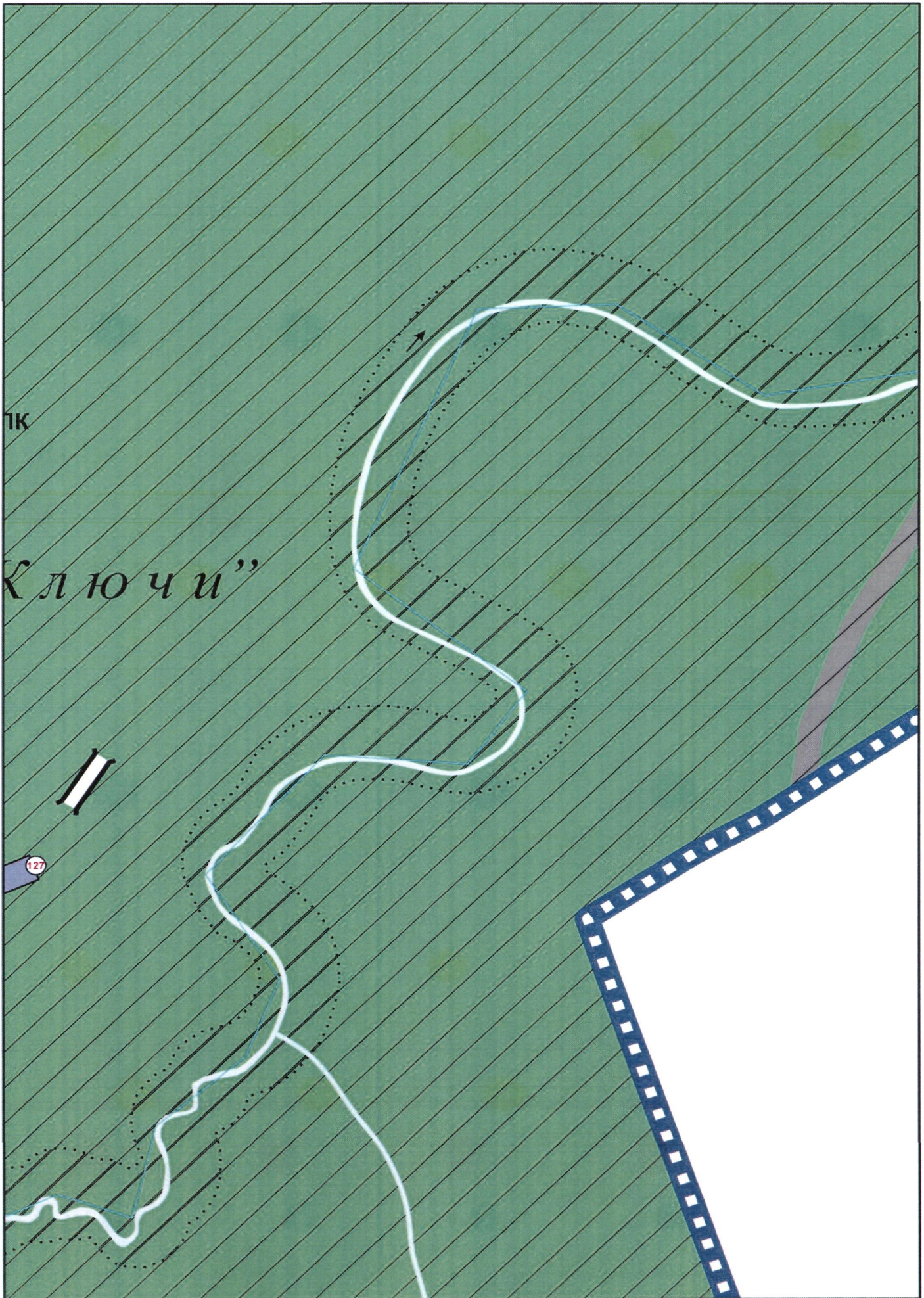
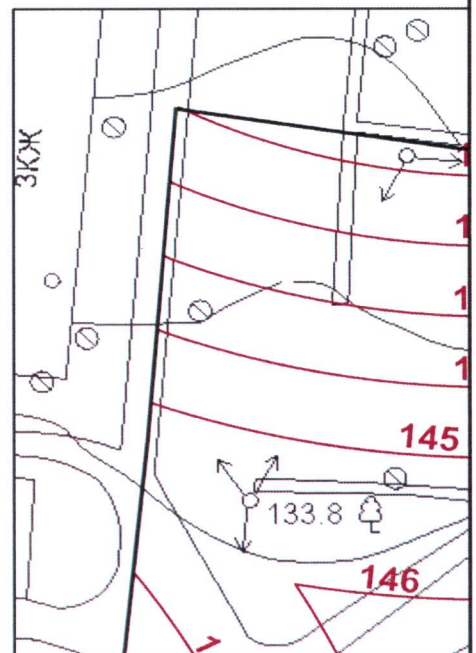





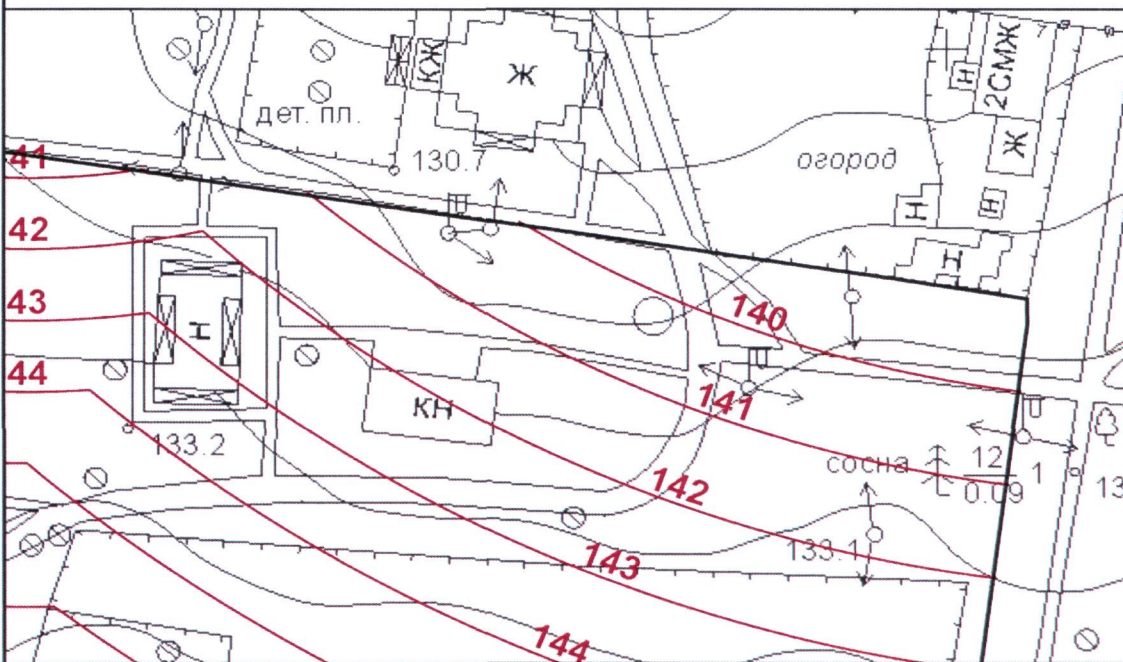
СХЕМА РАСЧЁТА ВЫ

















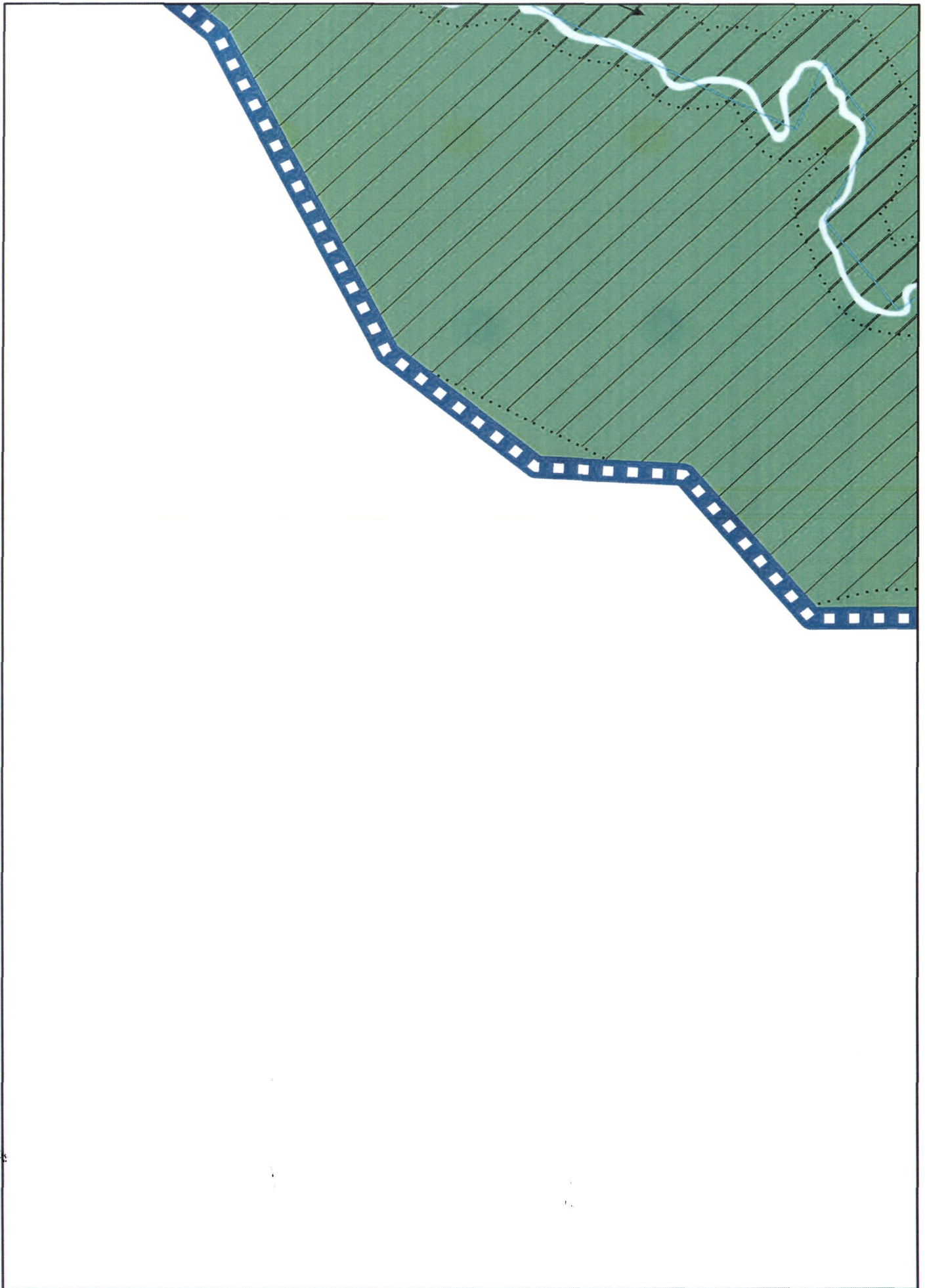
СОТЫ ЗАСТРОЙКИ РЕГЛАМЕНТНОГО УЧАСТКА Р-12

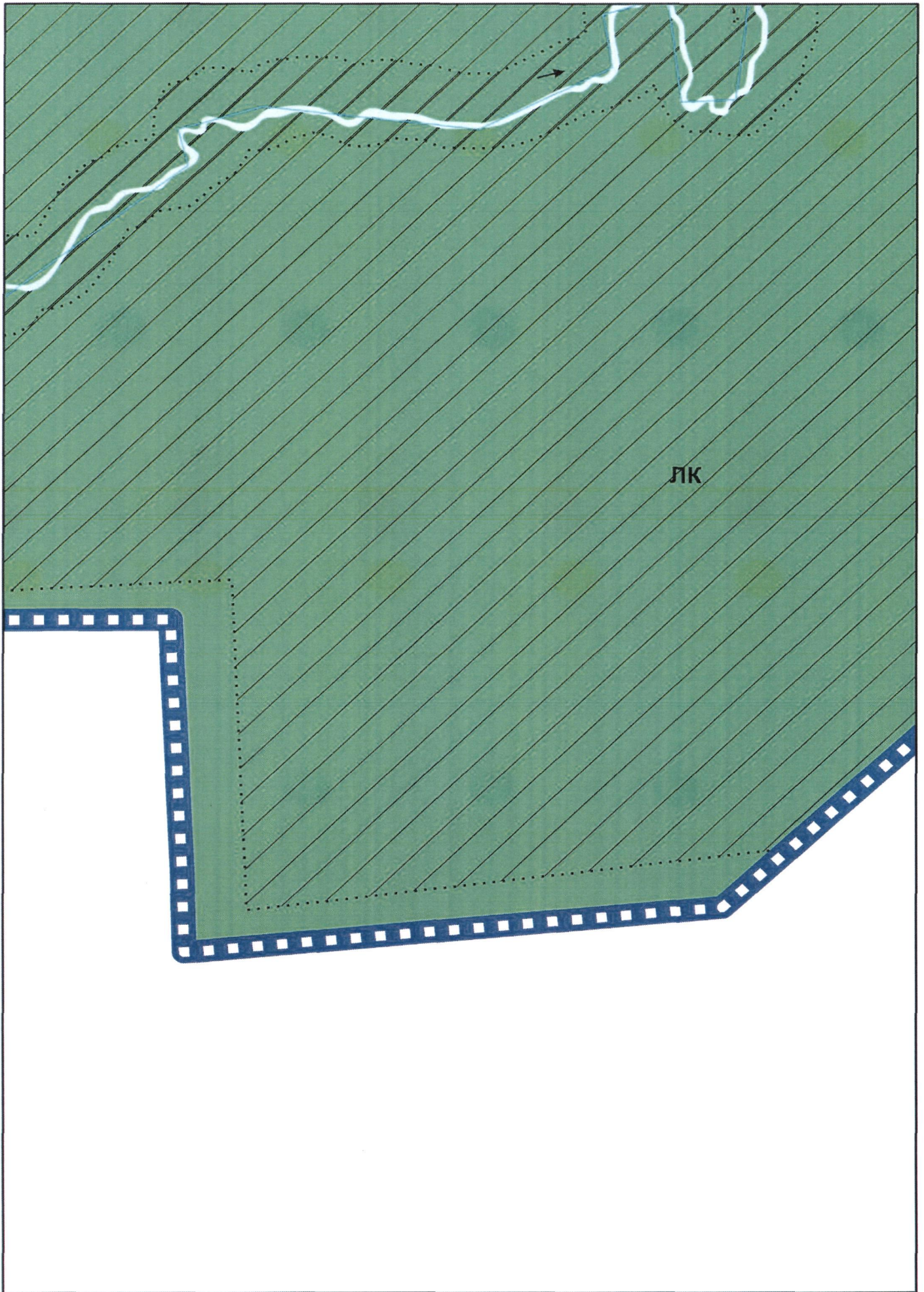
М 1:1 000




	
	УЗГ-3
РЕГЛАМЕНТНЫЕ УЧАСТКИ РЕКРЕАЦИОННОЙ ЗОНЫ	
	P-1
	P-2, P-3, P-4, P-5, P-7
	P-6
	P-8
	P-9
	P-10
	P-11
	P-12 (см. схему расчёта высоты застройки ре)
	P-13
	P-14

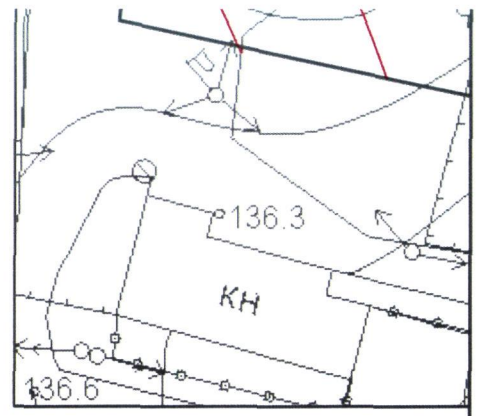
гламентного участка Р-12)

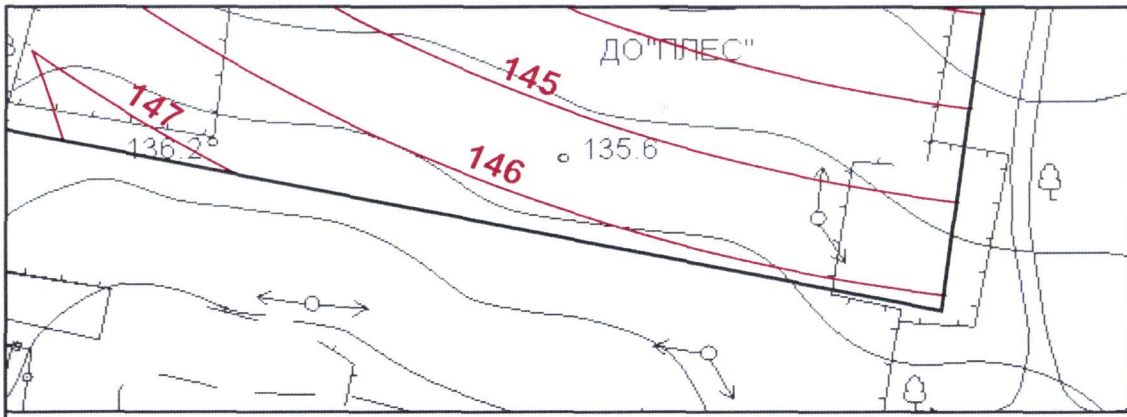


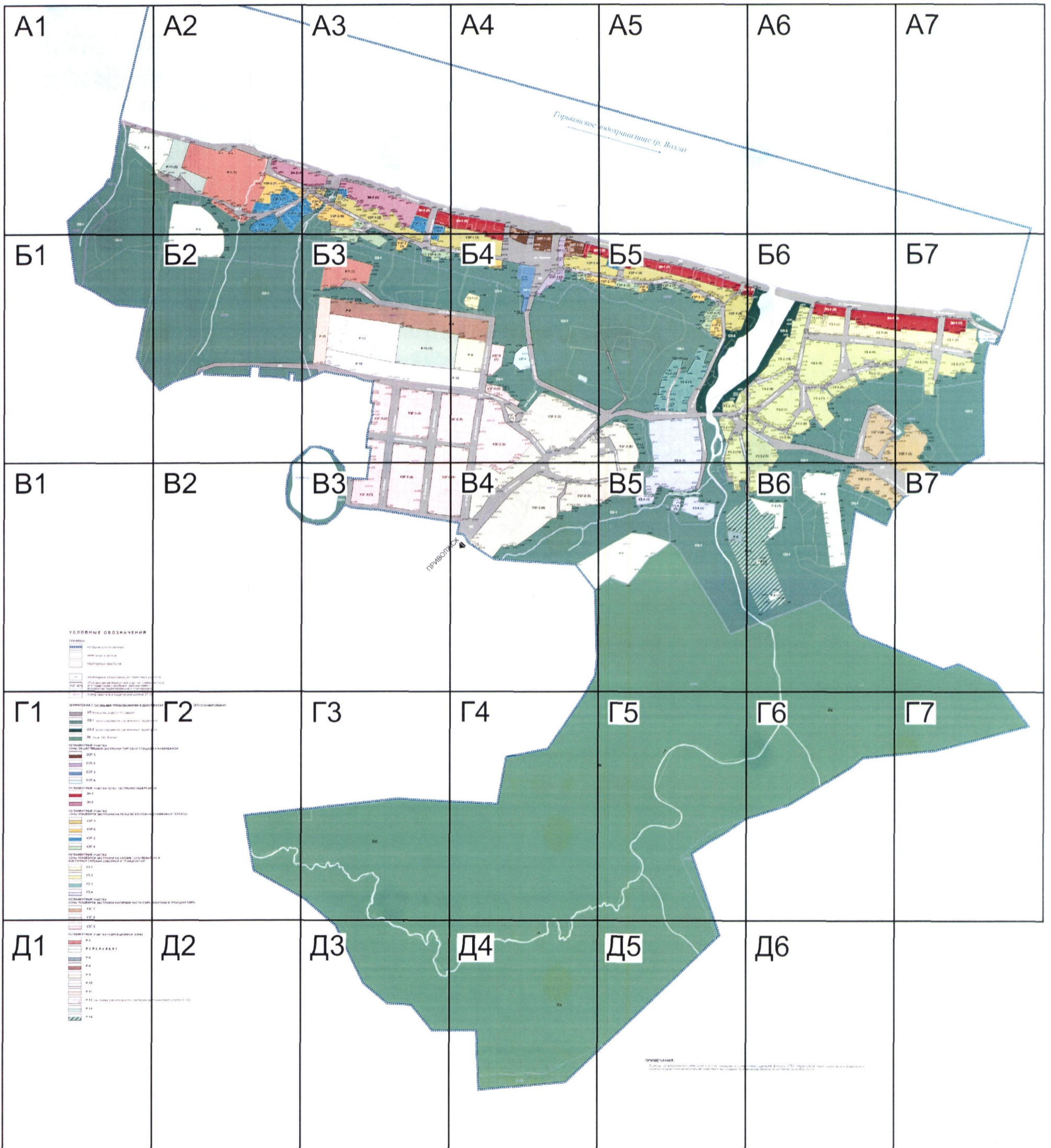


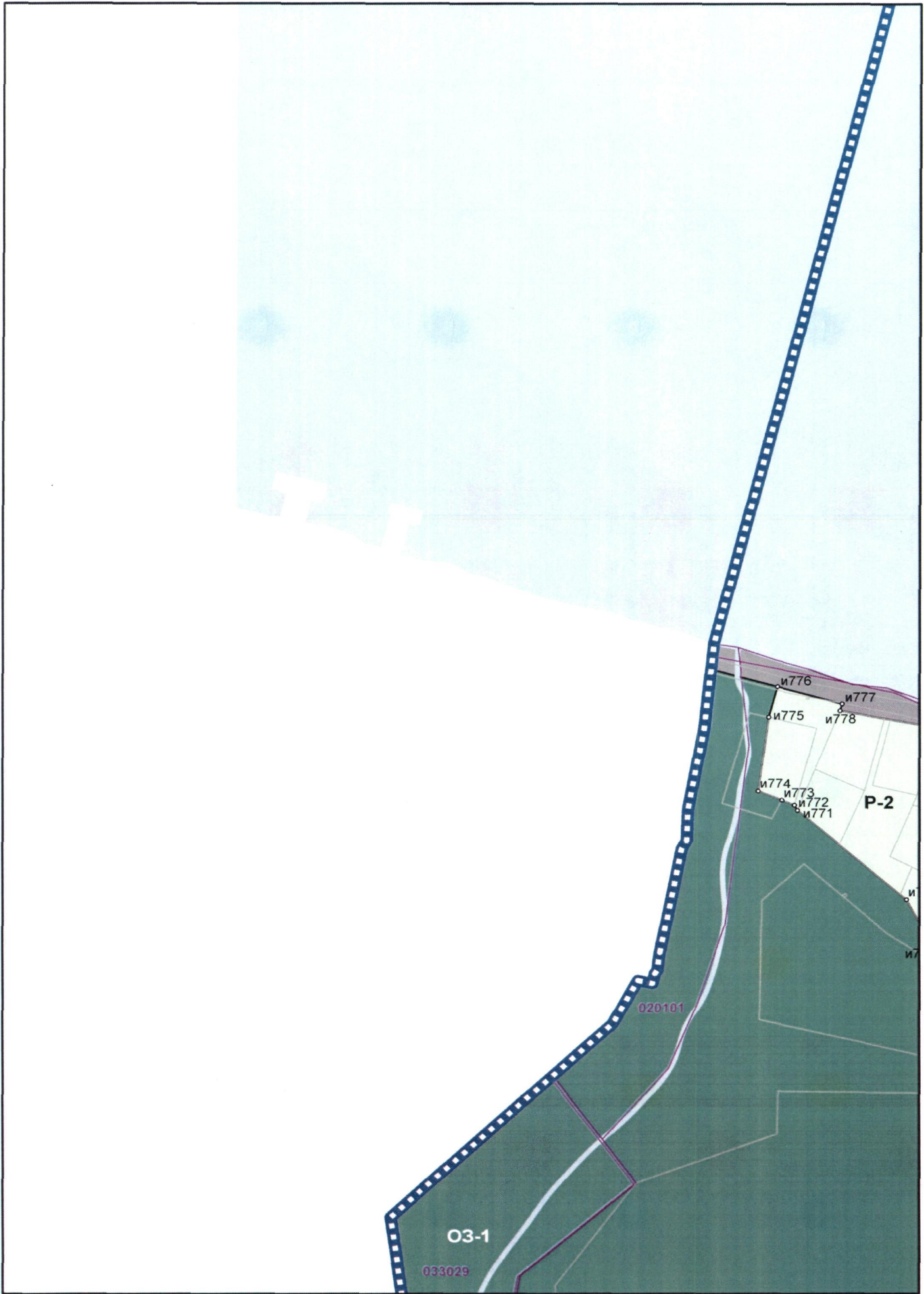
ЛК

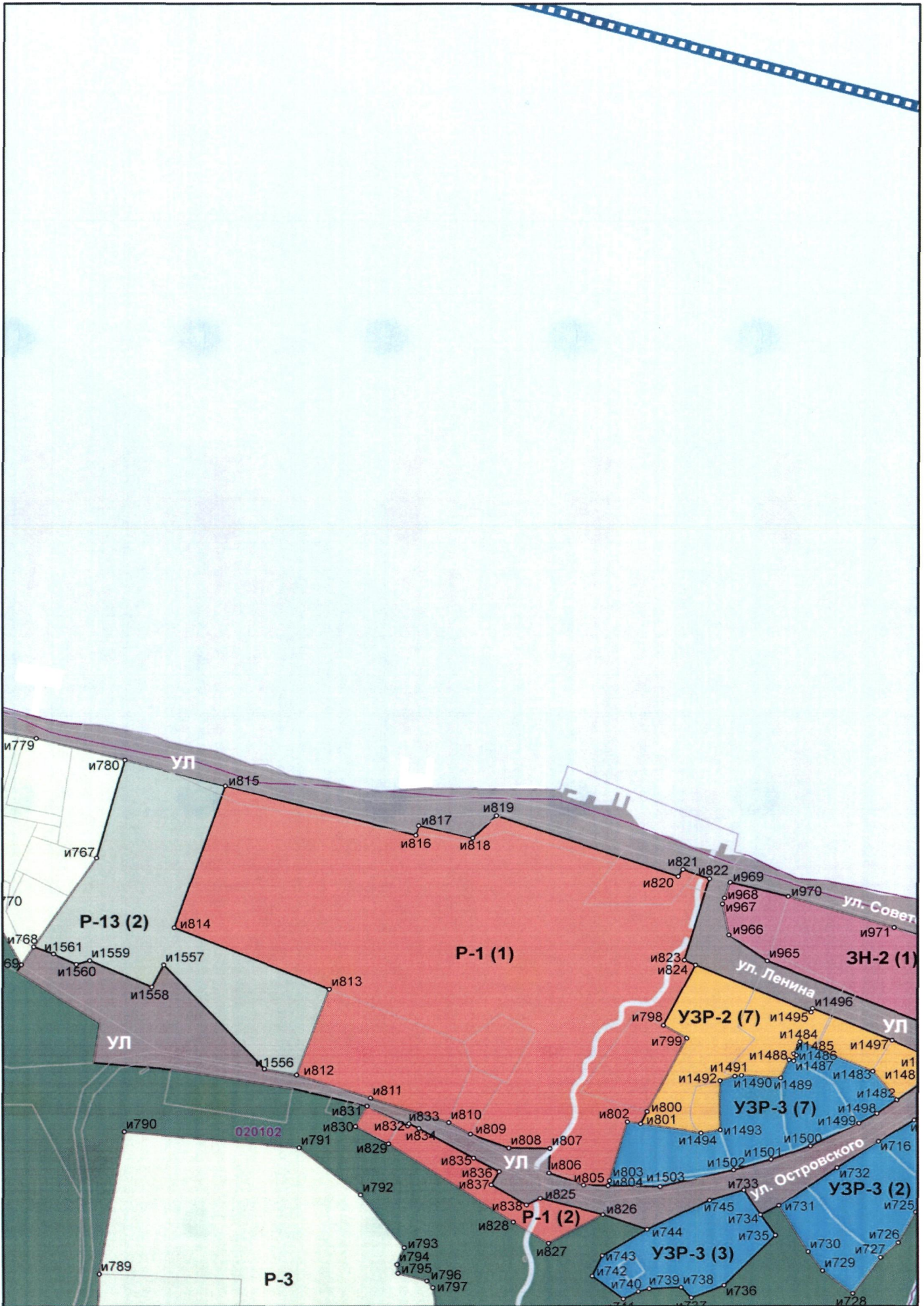







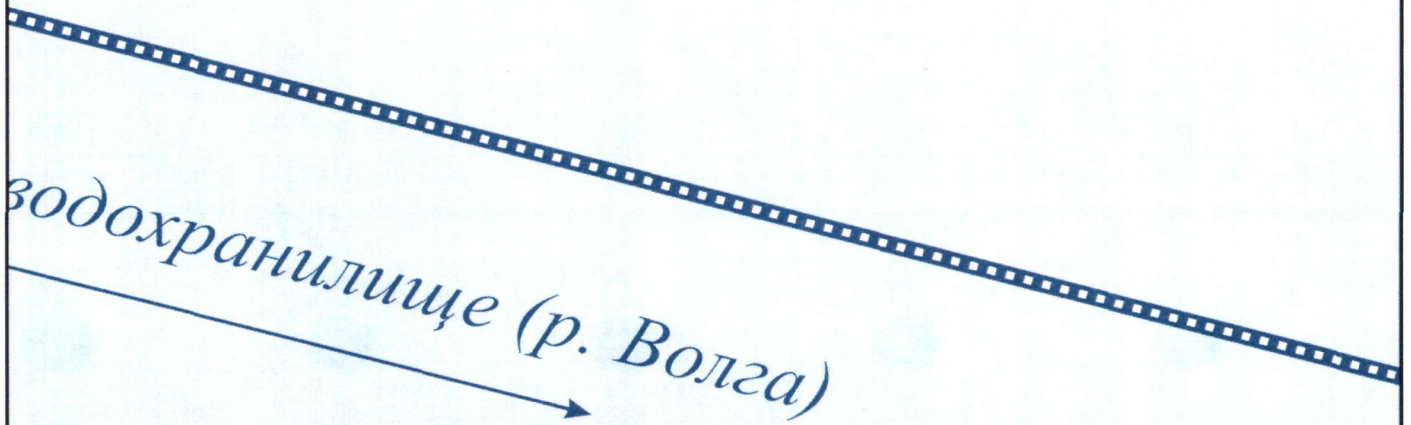














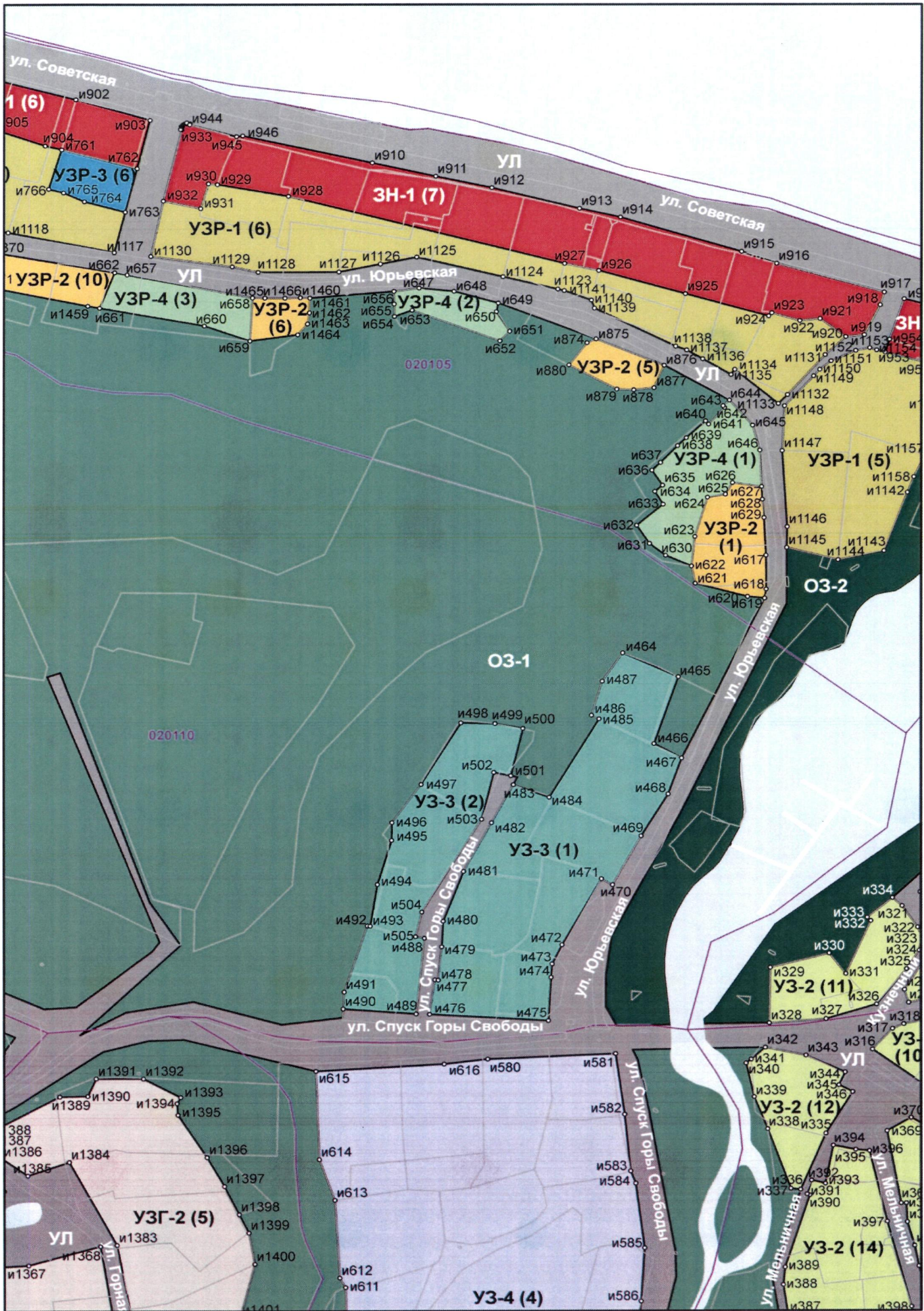


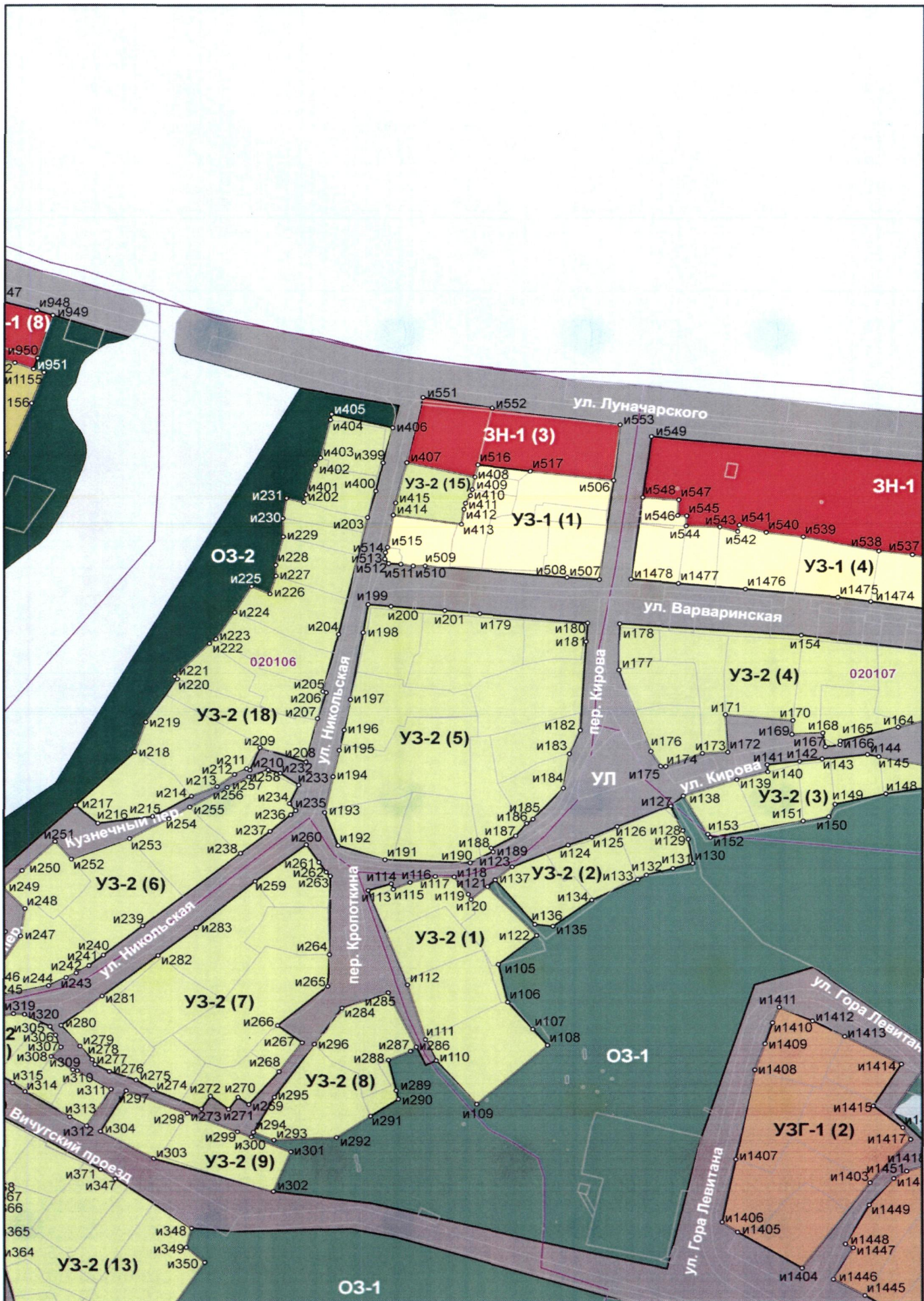


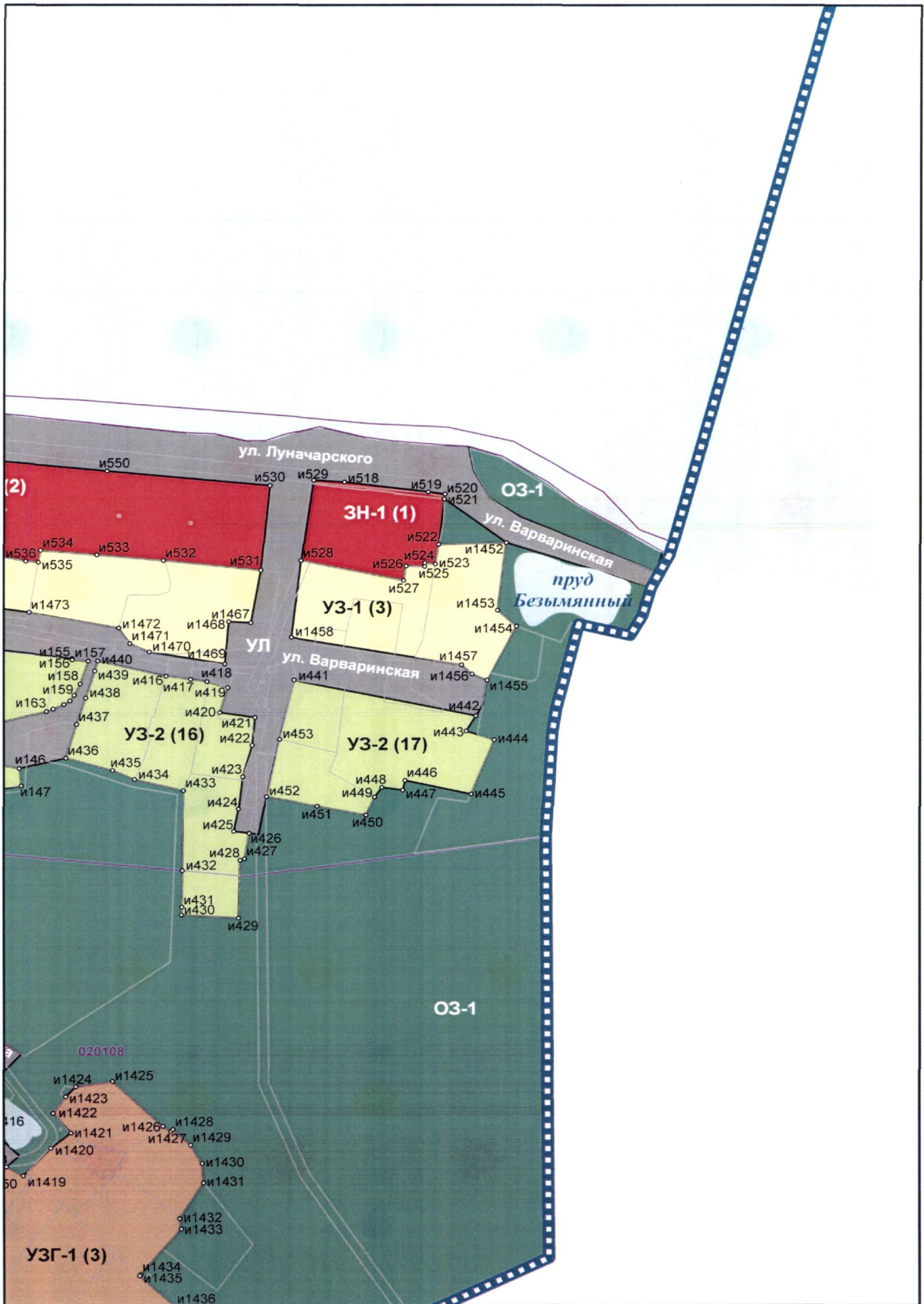


O3-1











УСЛОВНЫЕ ОБОЗНАЧЕНИЯ**ГРАНИЦЫ**

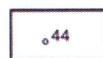
исторического поселения




земельных участков




кадастровых кварталов



характерные точки границ регламентных уча

обозначение регламентного участка (номер
или территории с особыми требованиями к
документам территориального планирования)



пруд
не ул. 1-й Запрудной)

85

и1276 и1277 и1278

020119

УЗГ-3 (7)

ОЗ-1

и1275

и1274

ул. Свободы

УЗГ-3 (8)

и1286

и1287

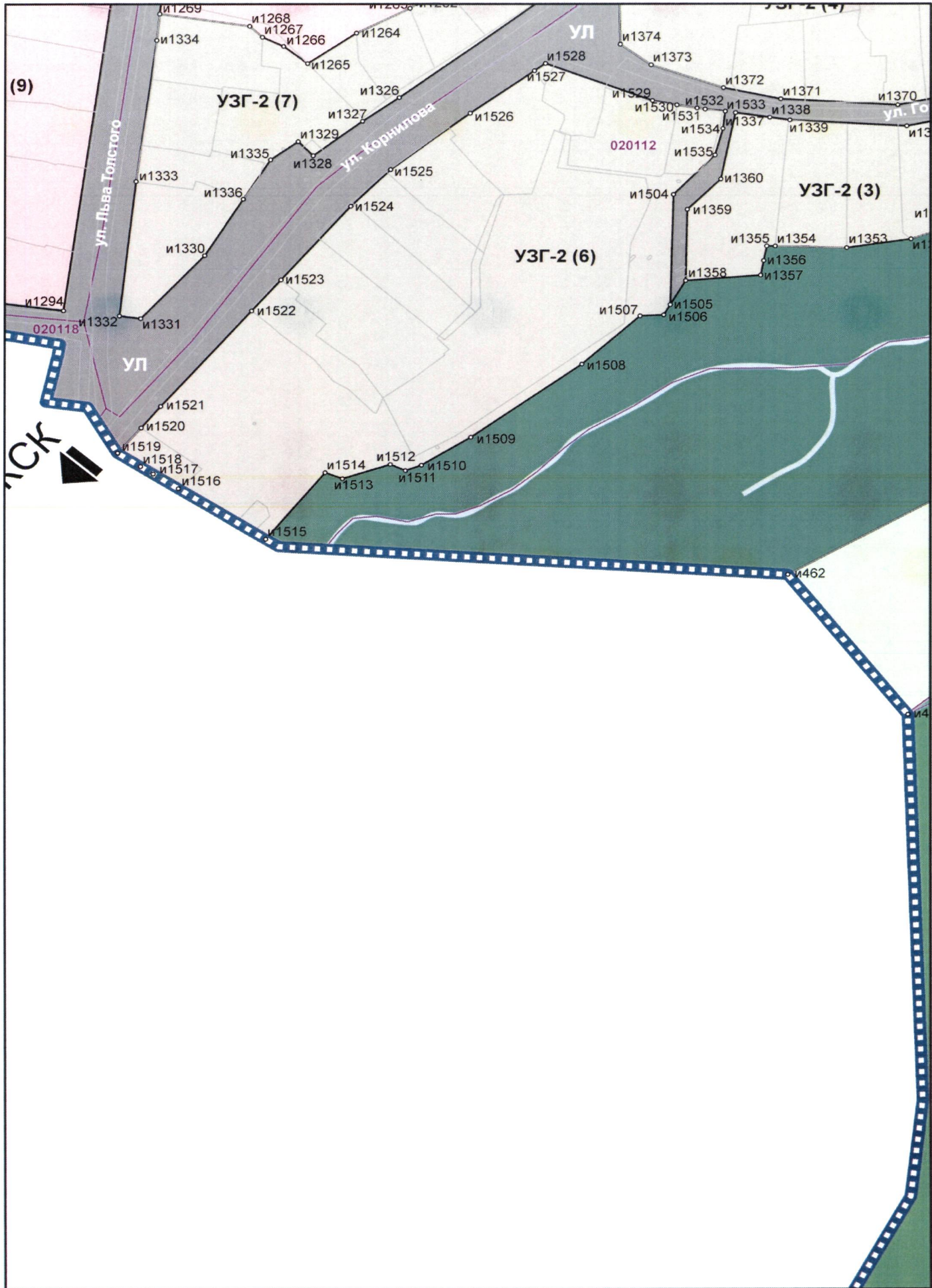
и1288

ул. Ярославская


УЗГ-3

и1295

ПРИВОЛЖЬЕ








020119

номер квартала в кадастровом районе 37:13

ТЕРРИТОРИИ С ОСОБЫМИ ТРЕБОВАНИЯМИ К ДОКУМ


УЛ зона улиц, дорог и площадей



ОЗ-1 зона сохранения озелененных террито



ОЗ-2 зона сохранения озелененных террито




ЛК зона "Лес Ключи"

РЕГЛАМЕНТНЫЕ УЧАСТКИ**ЗОНЫ ОБЩЕСТВЕННОЙ ЗАСТРОЙКИ ТОРГОВОЙ ПЛОЩАД**


ОЗТ-1



ОЗТ-2



ОЗТ-3




ОЗТ-4

РЕГЛАМЕНТНЫЕ УЧАСТКИ ЗОНЫ ЗАСТРОЙКИ НАБЕРЕЖН


ЗН-1



ЗН-2

РЕГЛАМЕНТНЫЕ УЧАСТКИ**ЗОНЫ УСАДЕБНОЙ ЗАСТРОЙКИ НА РЕЛЬЕФЕ ВТОРОЙ НА**


УЗР-1




УЗР-2




УЗР-3



УЗР-4

РЕГЛАМЕНТНЫЕ УЧАСТКИ**ЗОНЫ УСАДЕБНОЙ ЗАСТРОЙКИ НА СКЛОНЕ ГОРЫ ЛЕВИТА
ВОСТОЧНЫХ СКЛОНАХ СОБОРНОЙ И ТРОИЦКОЙ ГОР**


УЗ-1



УЗ-2



УЗ-3



УЗ-4


РЕГЛАМЕНТНЫЕ УЧАСТКИ**ЗОНЫ УСАДЕБНОЙ ЗАСТРОЙКИ НАГОРНОЙ ЧАСТИ (ГОРА**

УЗГ-1




УЗГ-2






ЛК





94


TK



ЛК









УЗГ-3


РЕГЛАМЕНТНЫЕ УЧАСТКИ РЕКРЕАЦИОННОЙ ЗОНЫ



P-1




P-2, P-3, P-4, P-5, P-7




P-6




P-8




P-9




P-10




P-11



P-12 (см. схему расчёта высоты застройки ре




P-13



P-14


гламентного участка P-12)



100



ЛК



033028

