

асносельский район
Прискоковское
ельское поселение

Черемискино

ый

ЗР-3

ЗР-3

ЗР-3

Русиново

пос. Кирп
заво

ЗР

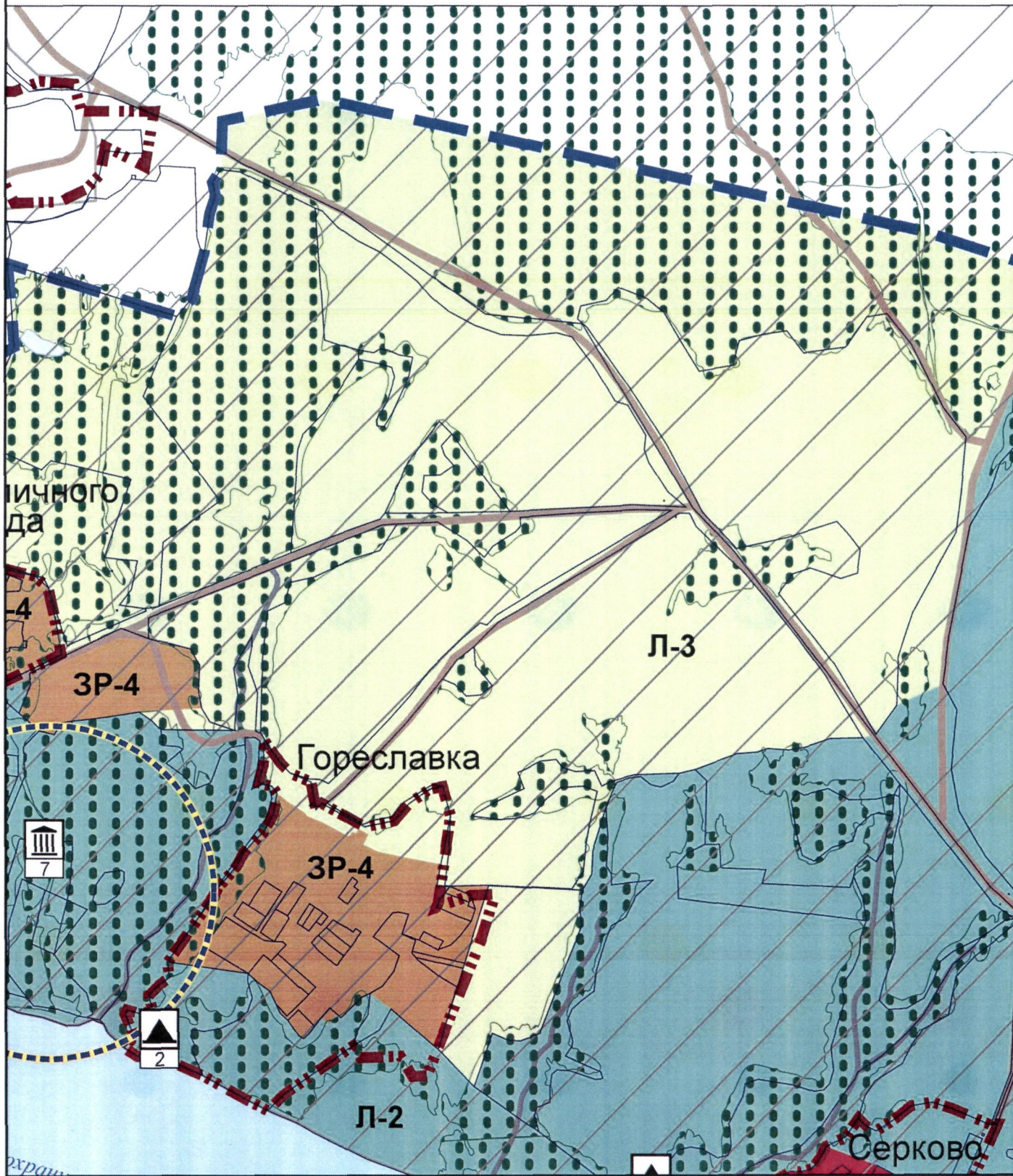
Л-2

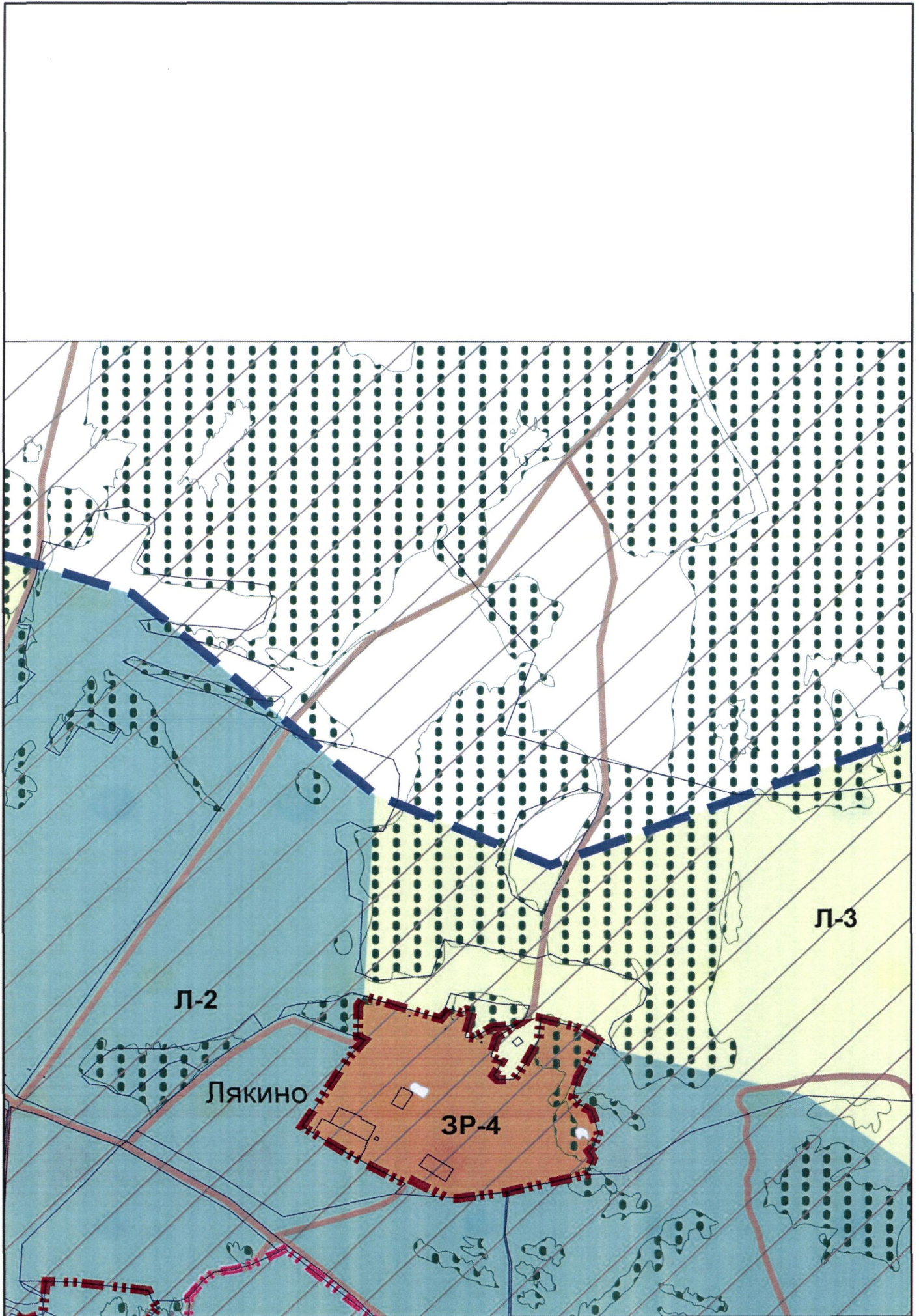
ЗР-3

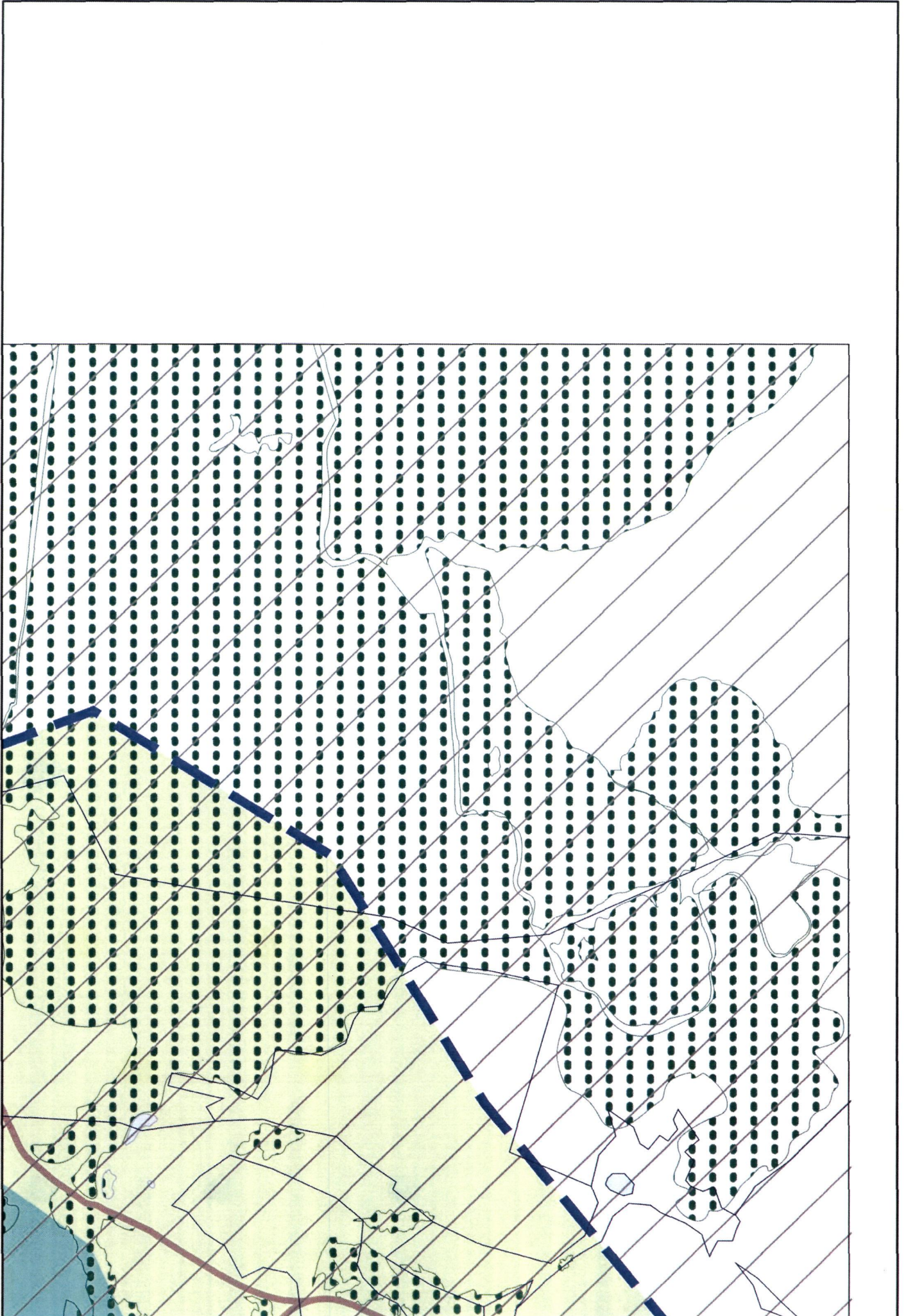
Л-2

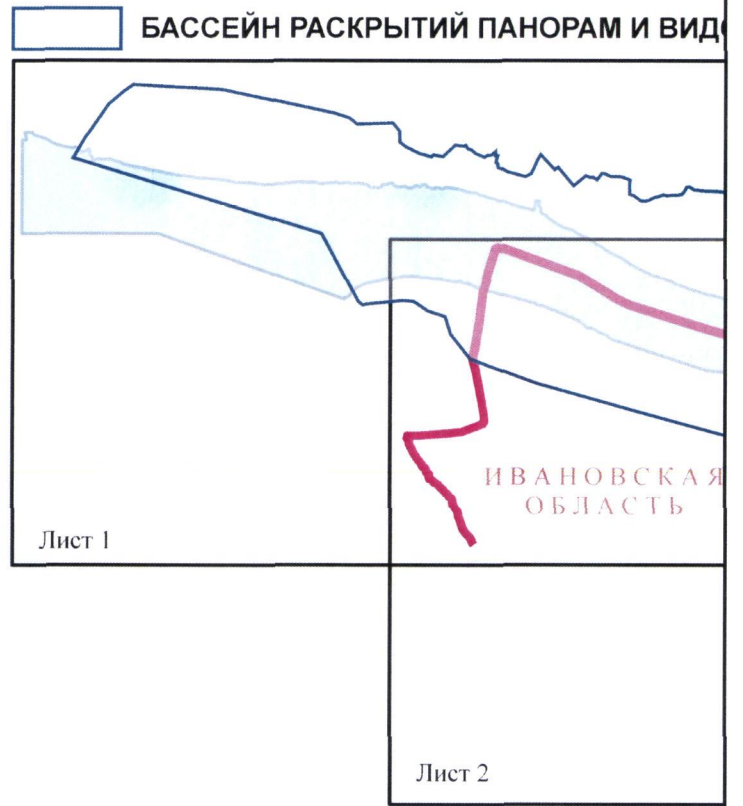


Горьковское вод
→

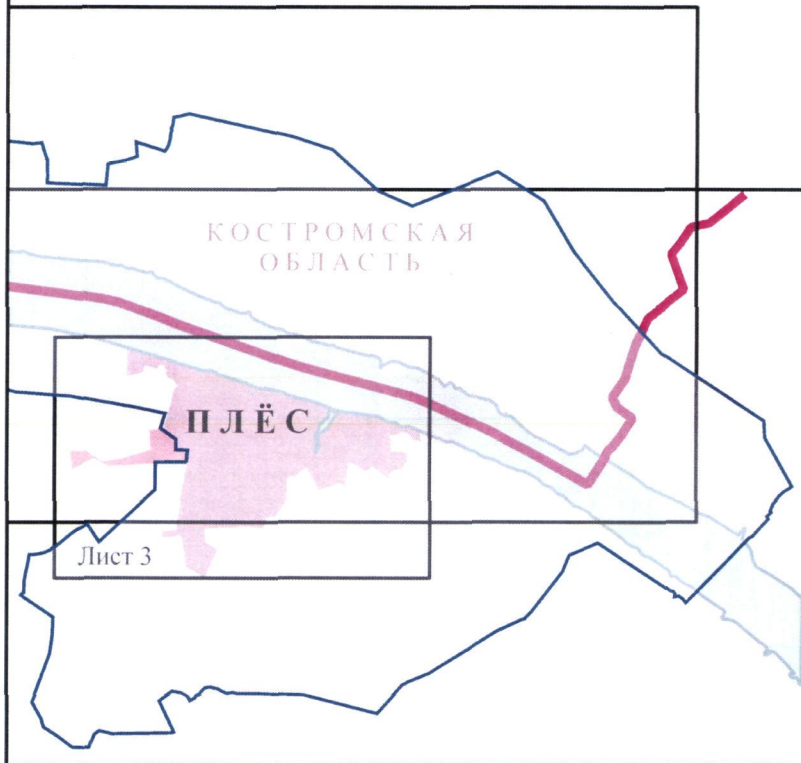







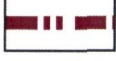












ОБ ИСТОРИЧЕСКОГО ПОСЕЛЕНИЯ ПЛЁС




УСЛОВНЫЕ
ГРАНИЦЫ

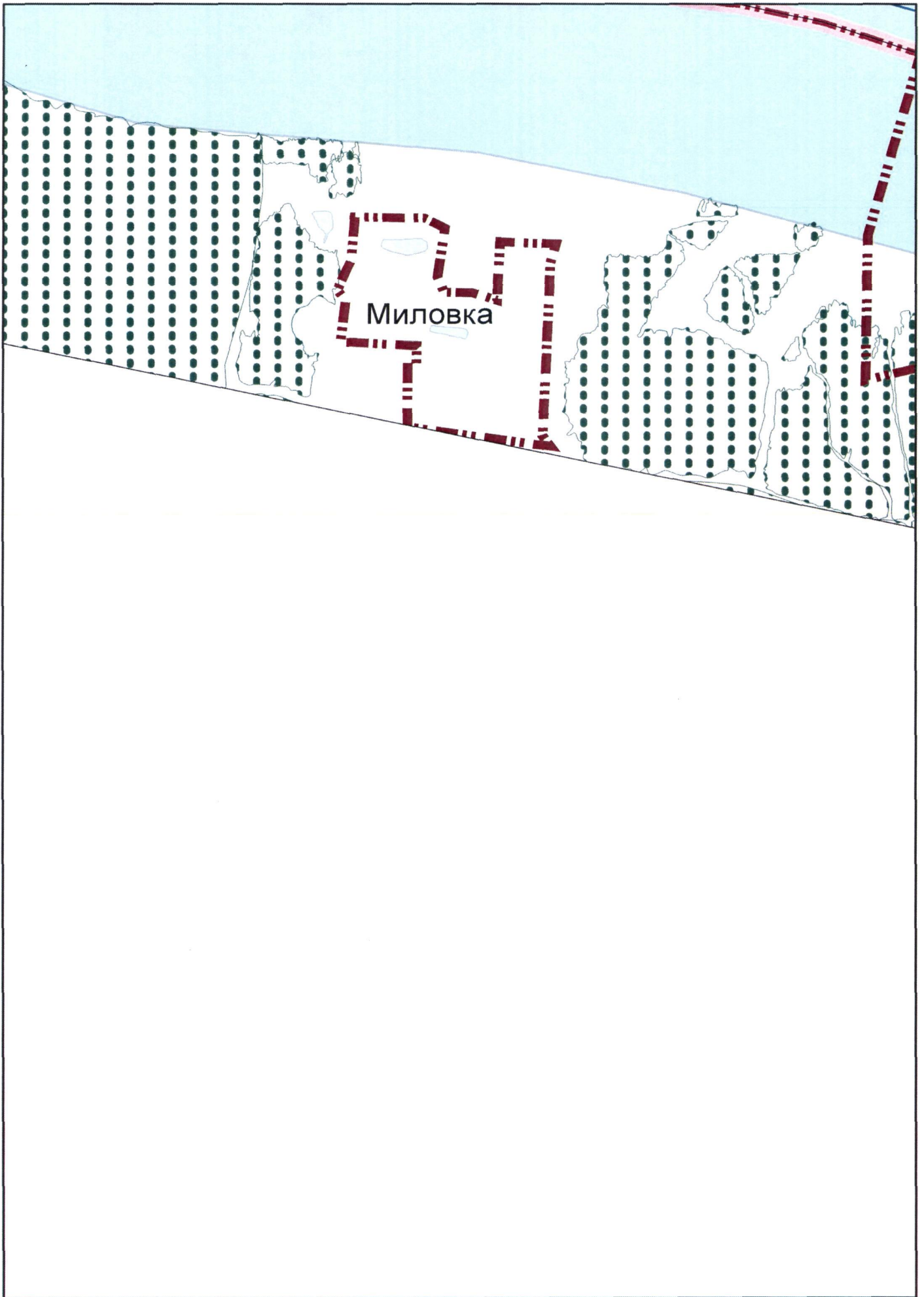
-  субъектов РФ
-  муниципальн
-  населенного
-  населенного
-  сформирова
-  историческо
-  бассейна ра
-  территории
-  защитной зо

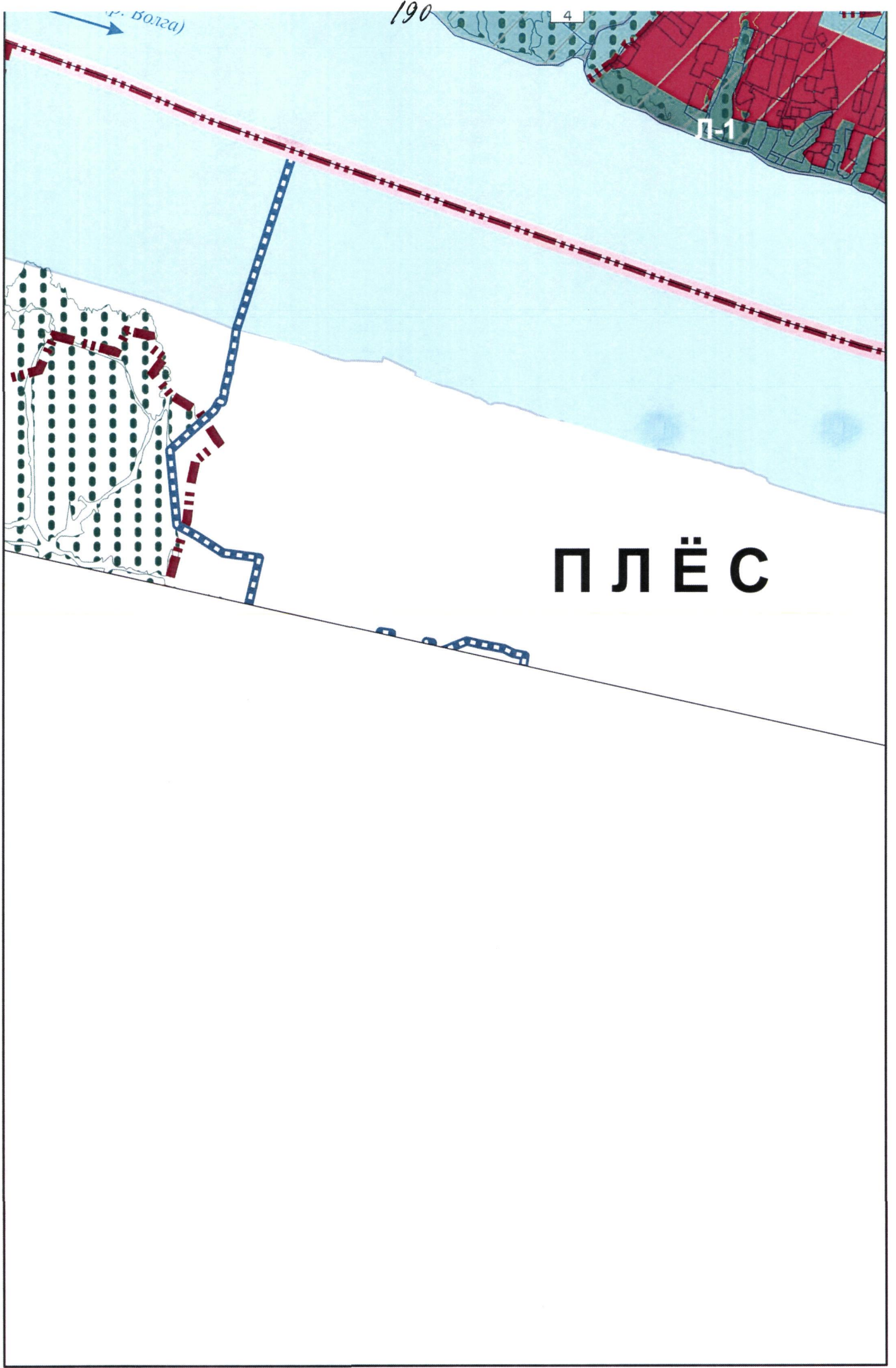
ОБЪЕКТЫ КУ

-  церковь, вер
-  дома, усадьб
-  объекты архе

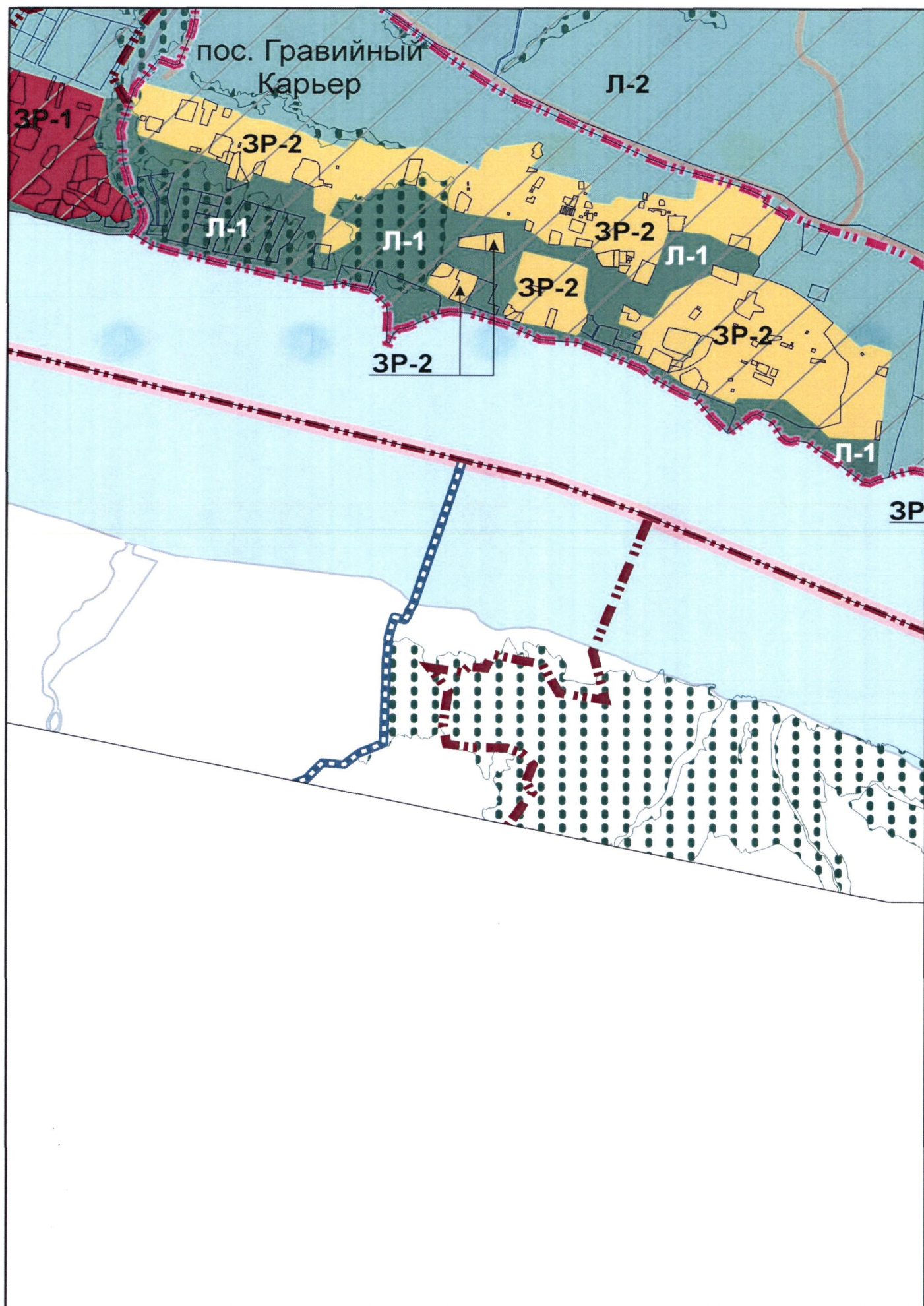


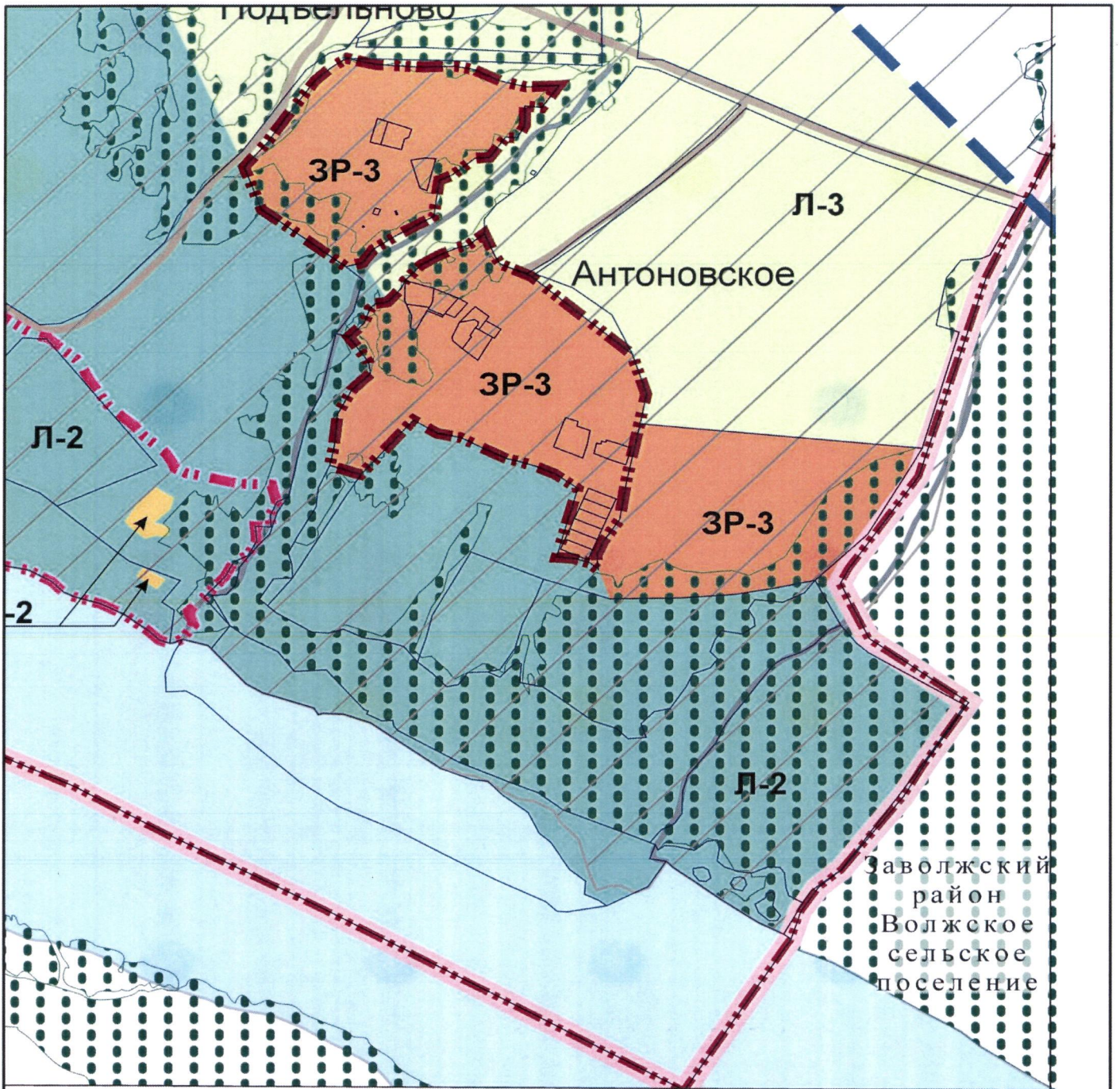
Приволжский район
Плесское
городское поселение

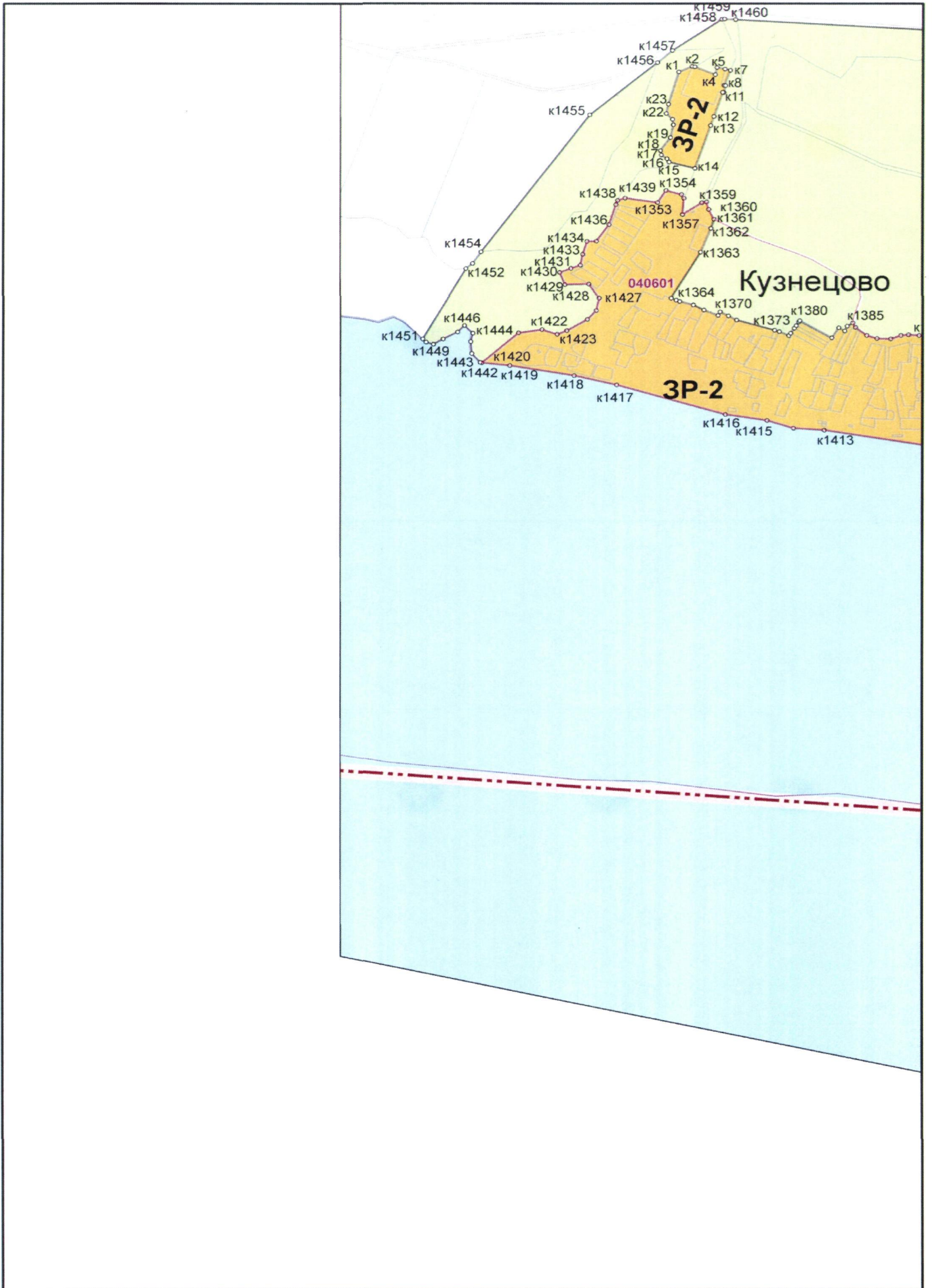




ПЛЁС

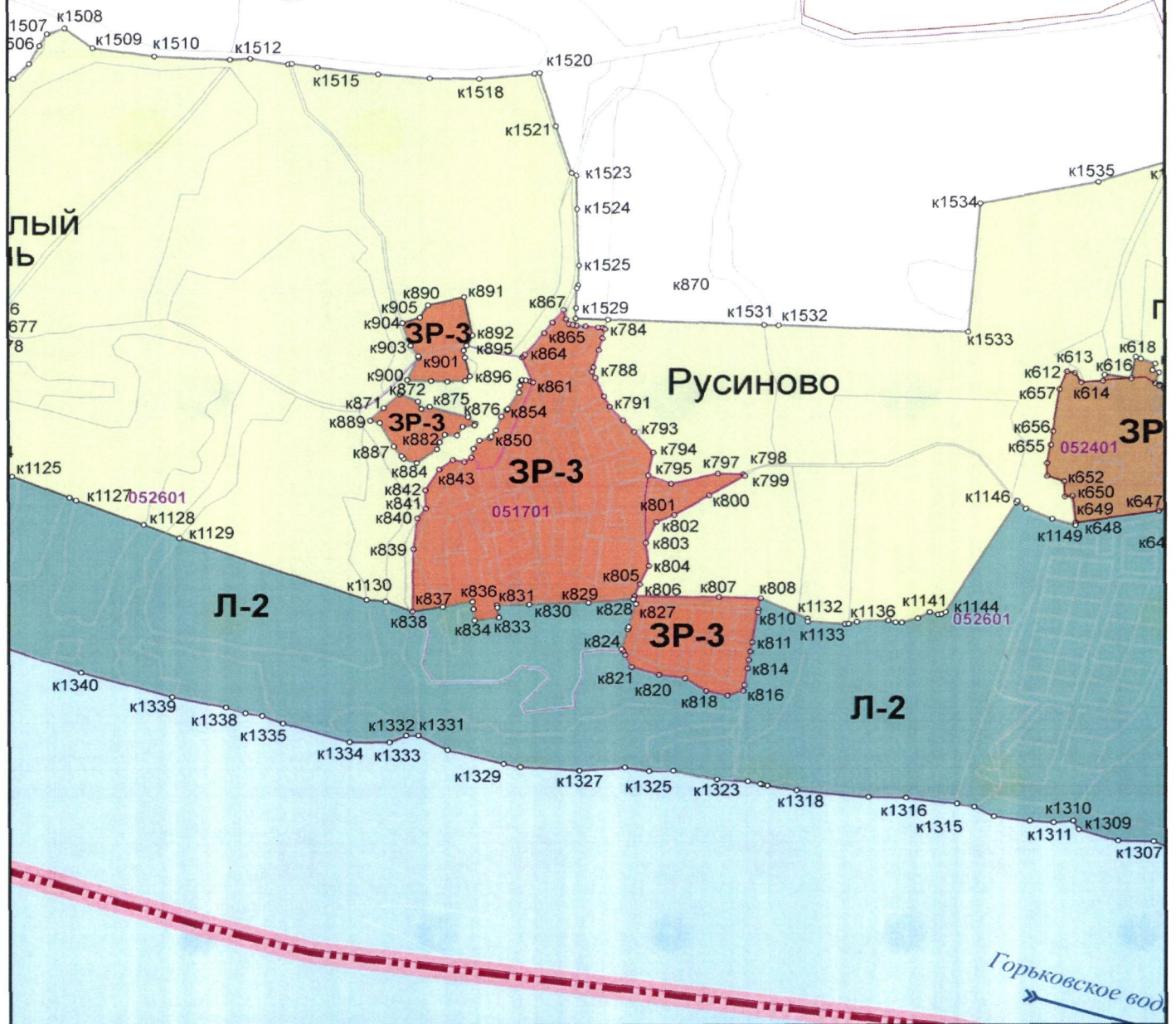


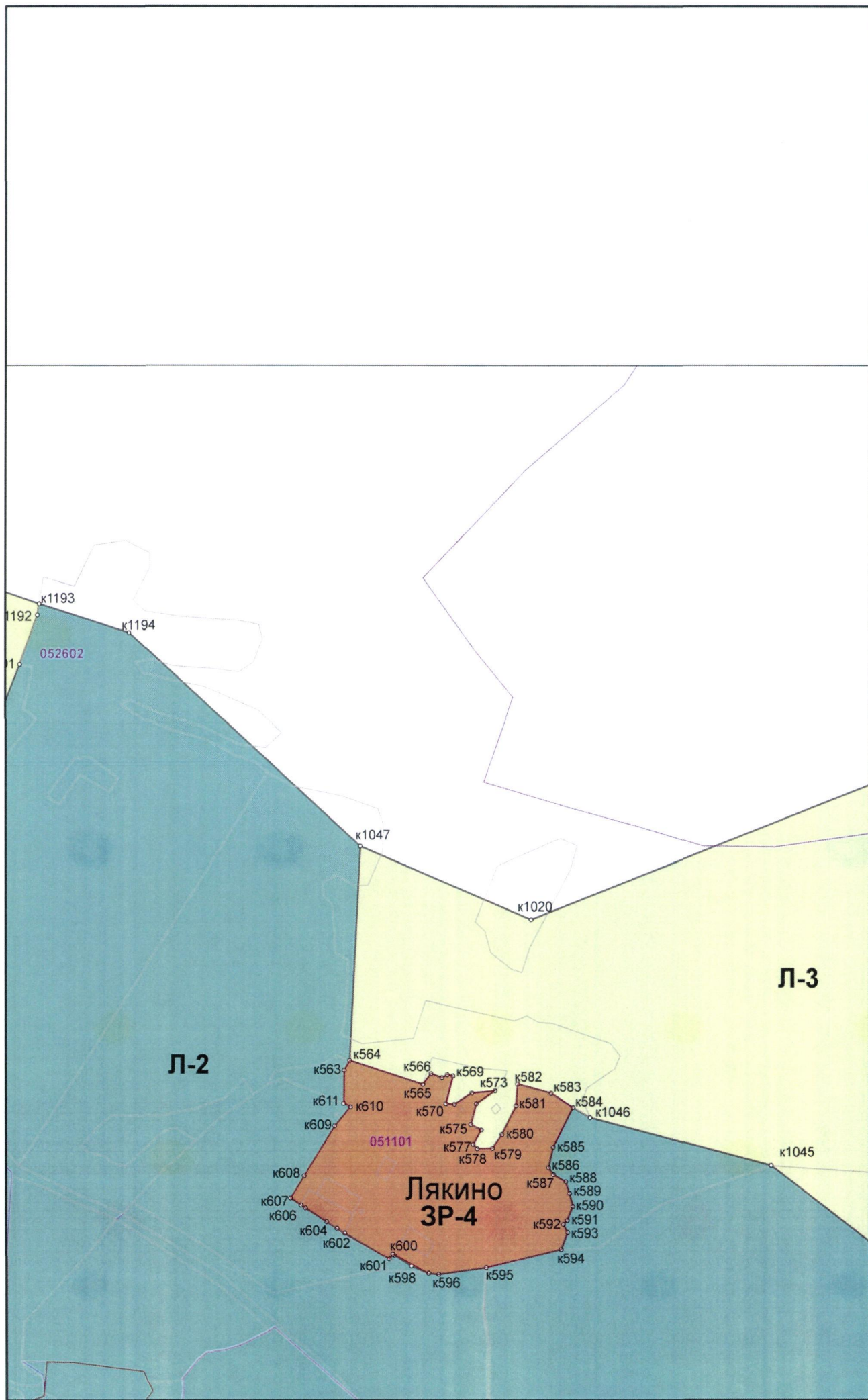


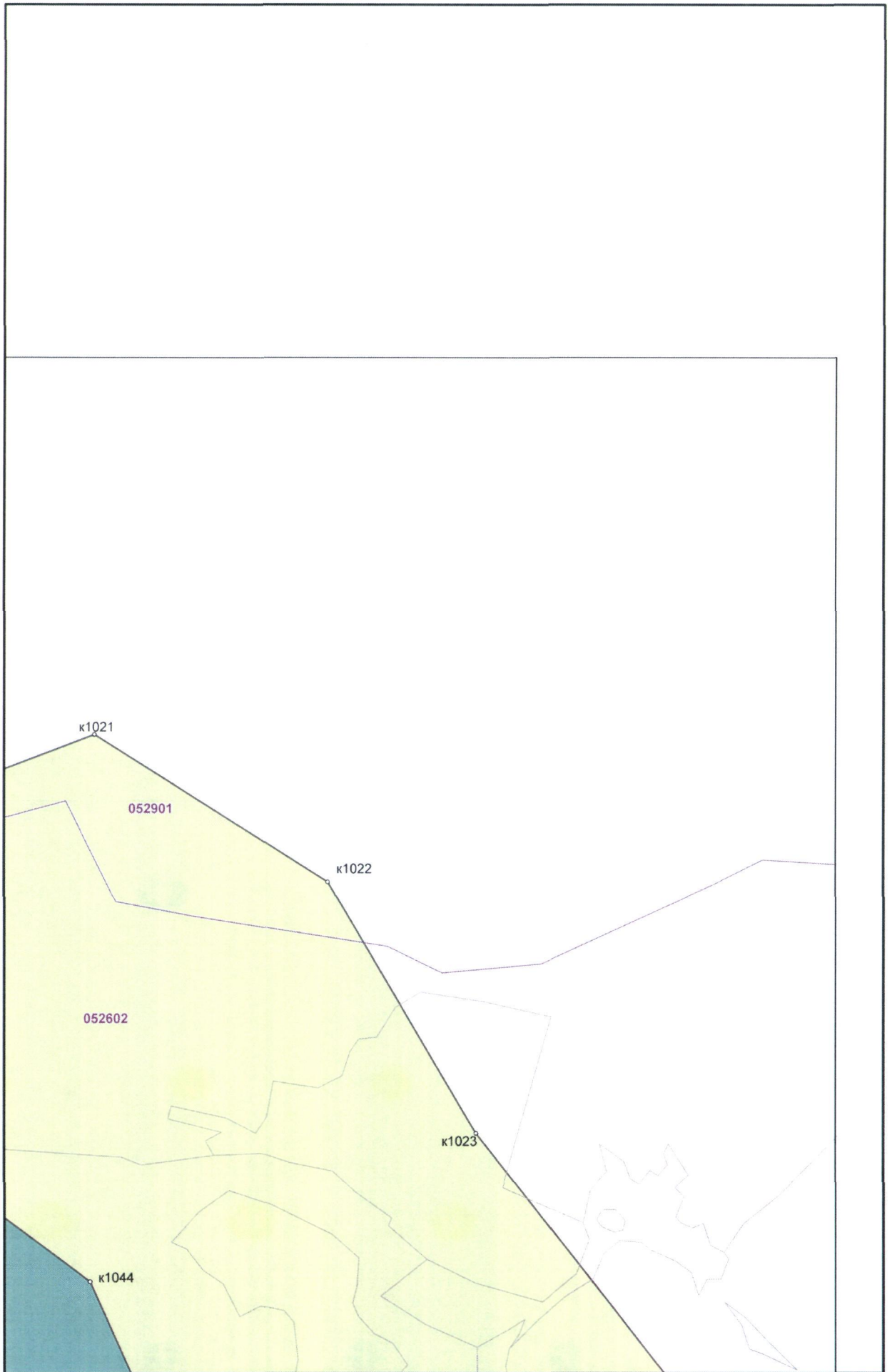


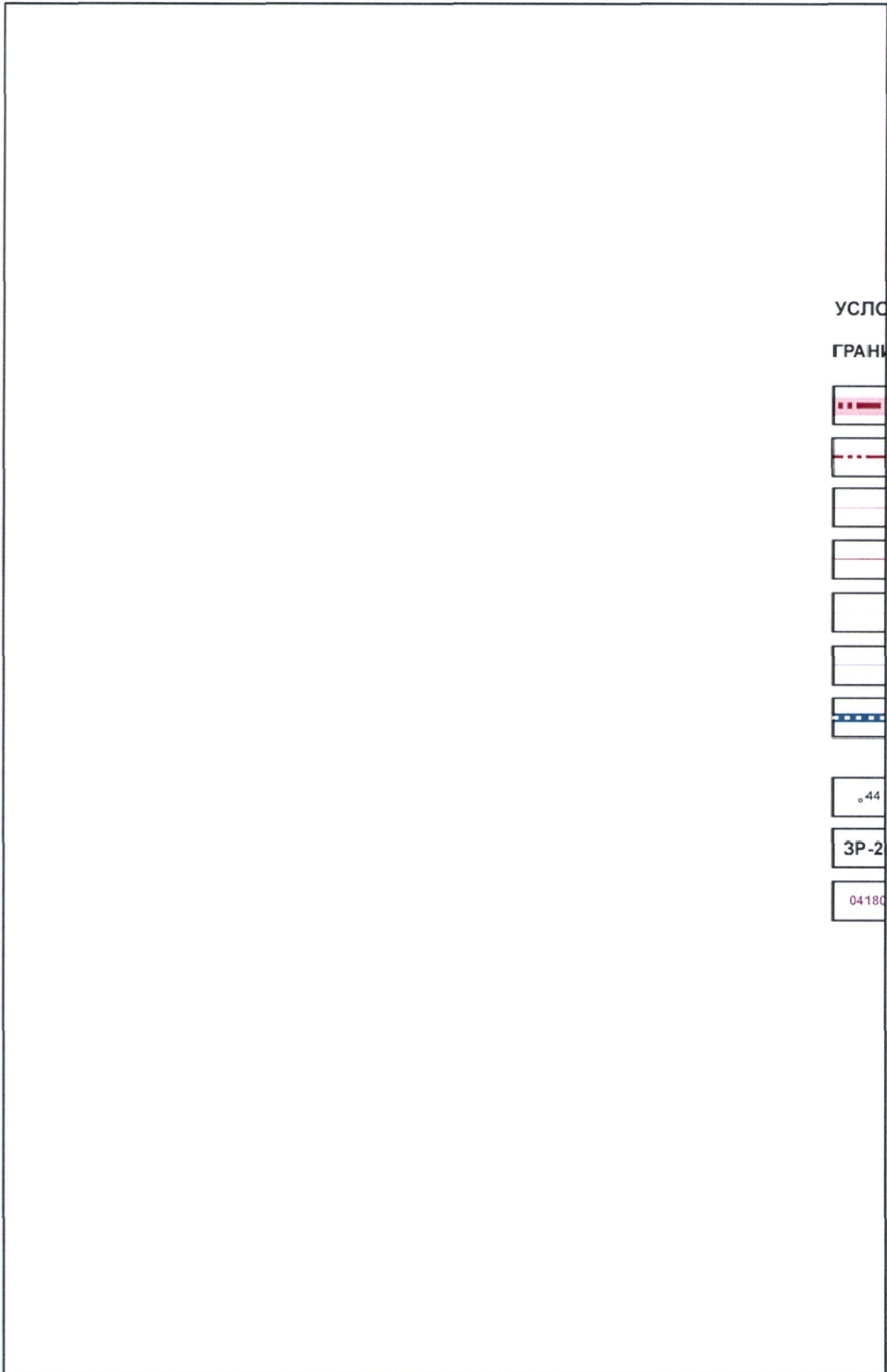
асносельский район
Прискоковское
ельское поселение

Черемискино









УСЛО
ГРАНИ













„44

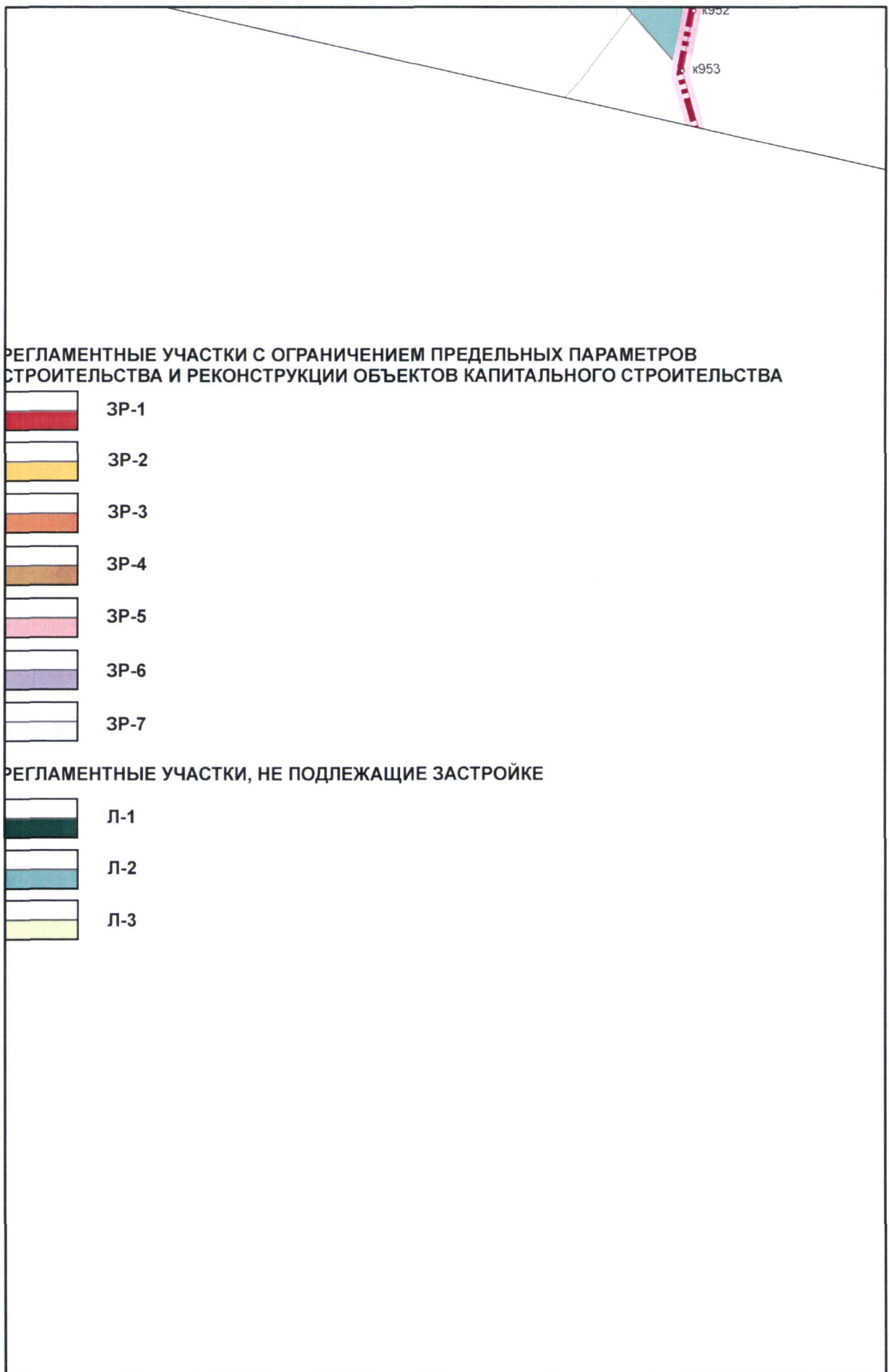
ЗР-2

04180

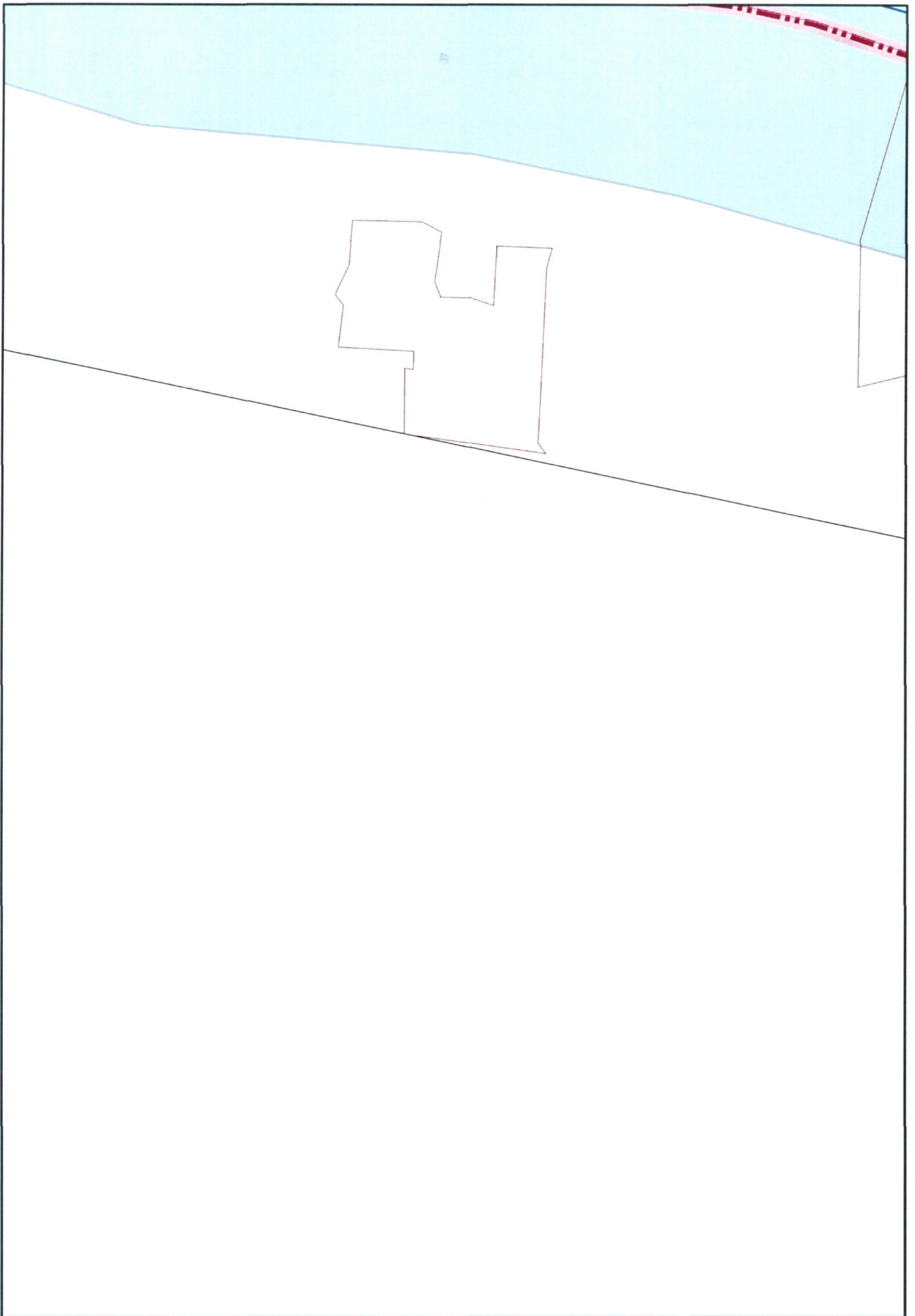
ВНЕШНИЕ ОБОЗНАЧЕНИЯ

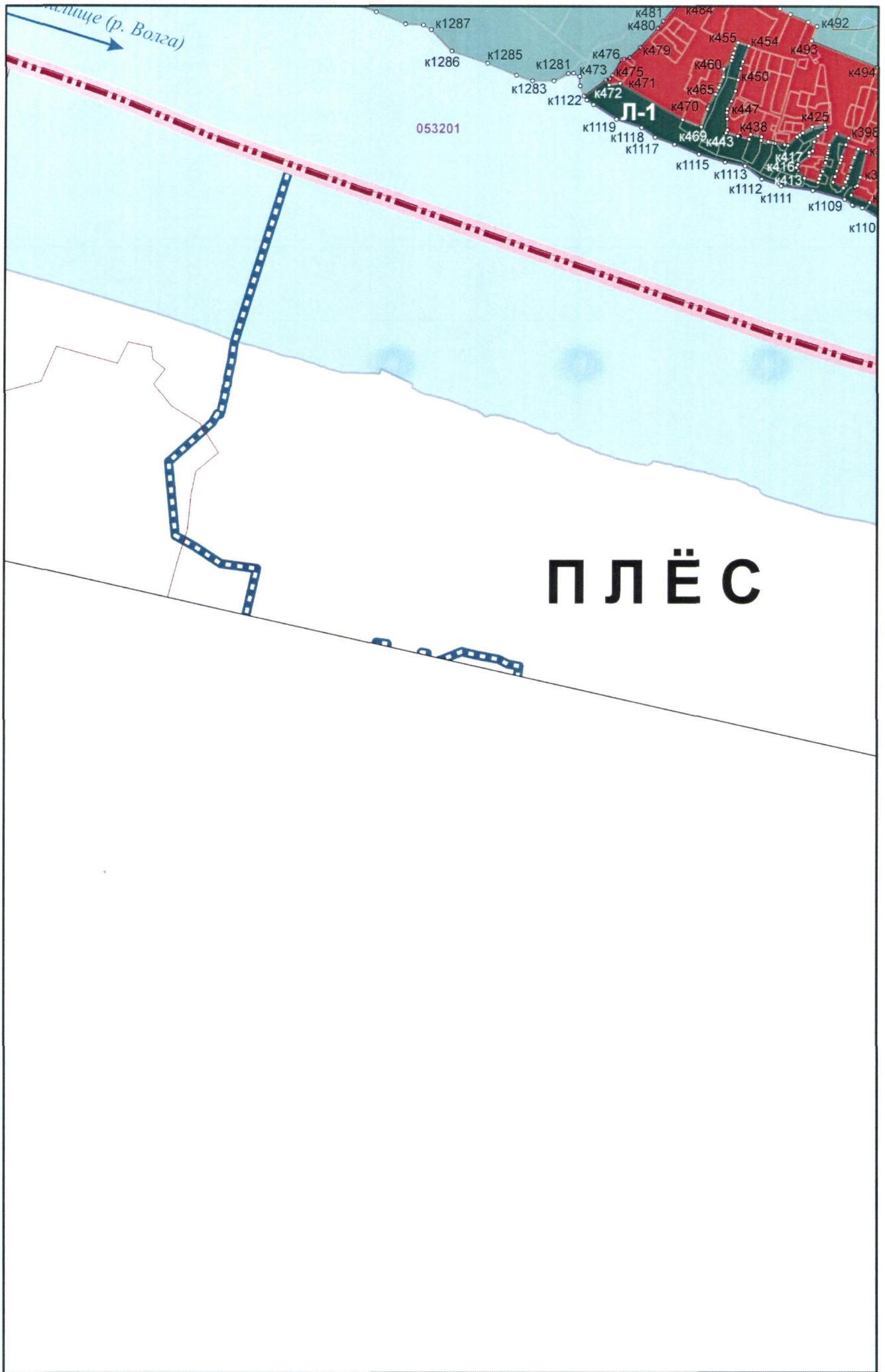
ОБОЗНАЧЕНИЯ

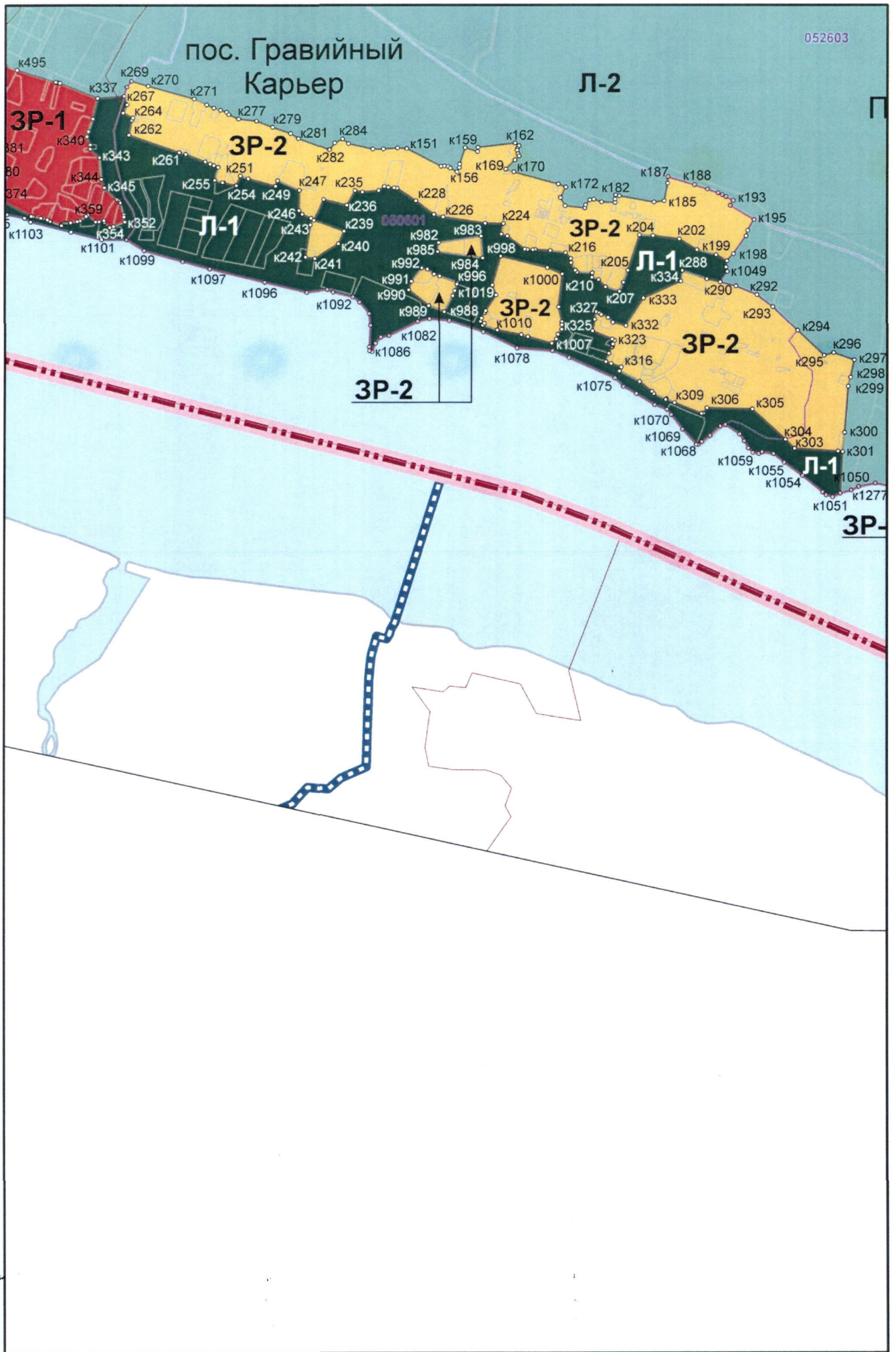
	субъектов РФ
	муниципальных образований (сельских поселений)
	населенного пункта в соответствии с кадастром недвижимости
	населенного пункта в соответствии с документами территориального планирования
	сформированных земельных участков
	кадастровых кварталов
	исторического поселения федерального значения г. Плес Ивановской области
	характерные точки границ регламентных участков
	обозначение регламентного участка (номер контура)
	номер квартала в кадастровом районе 44:08:

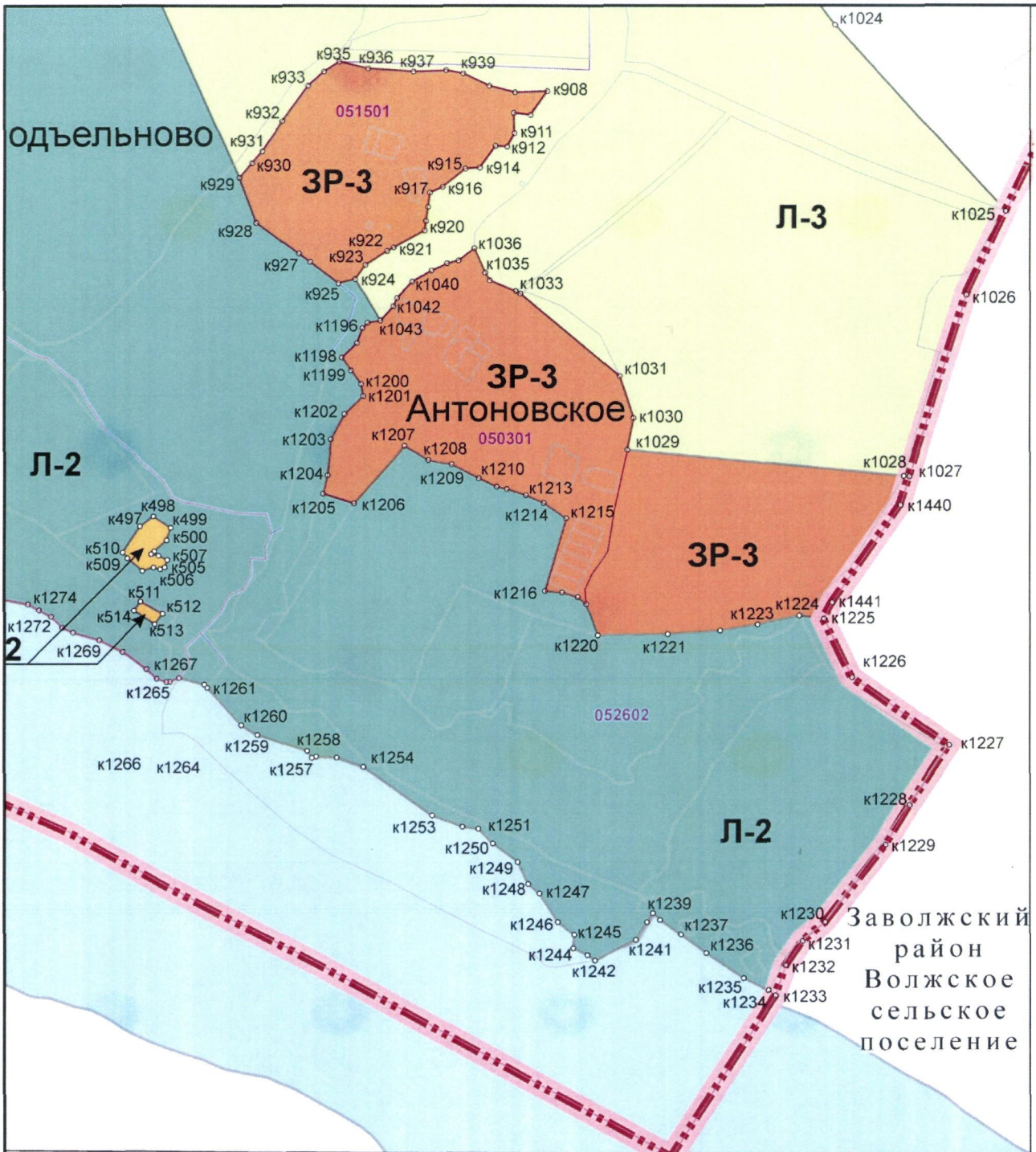


Приволжский район
Плесское
городское поселение

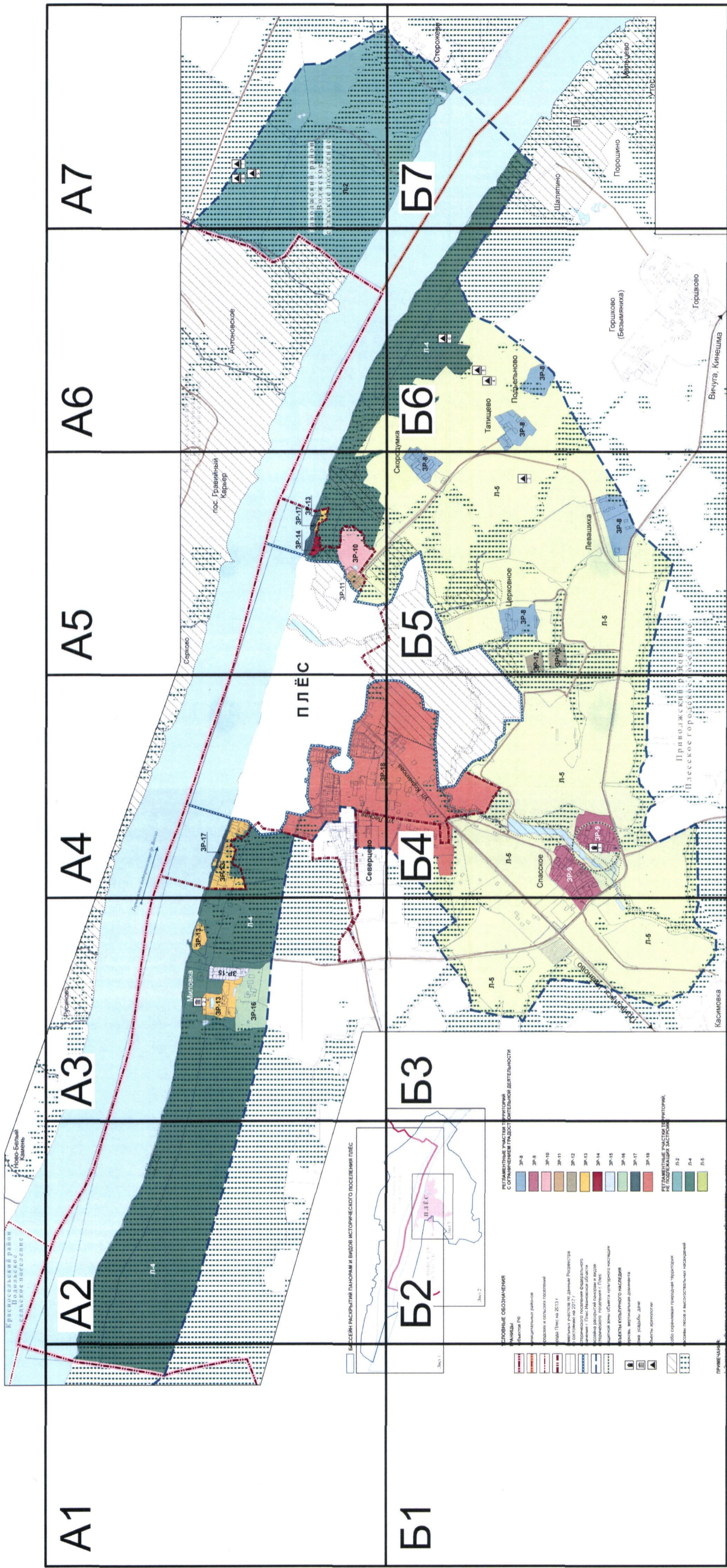


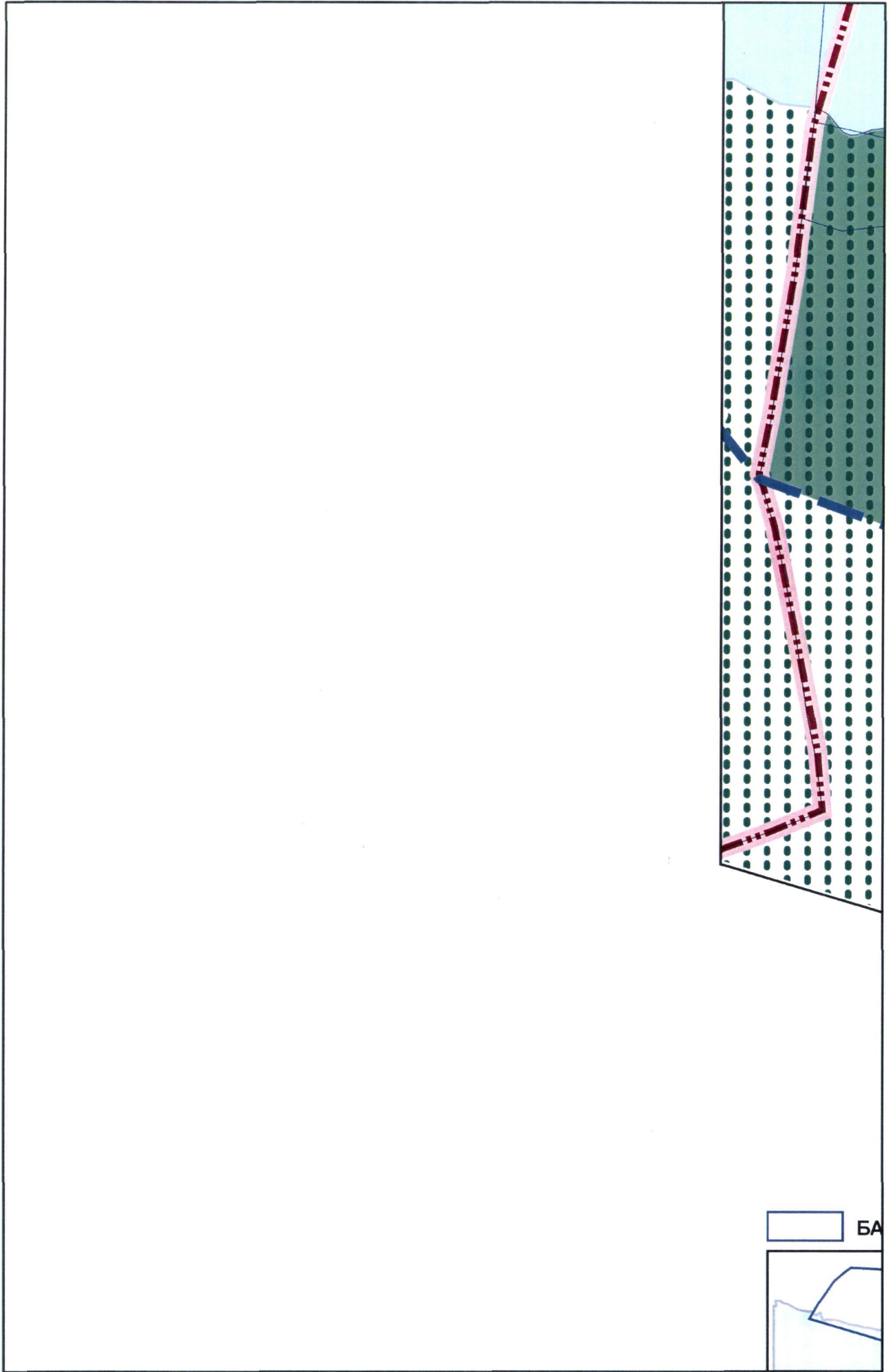


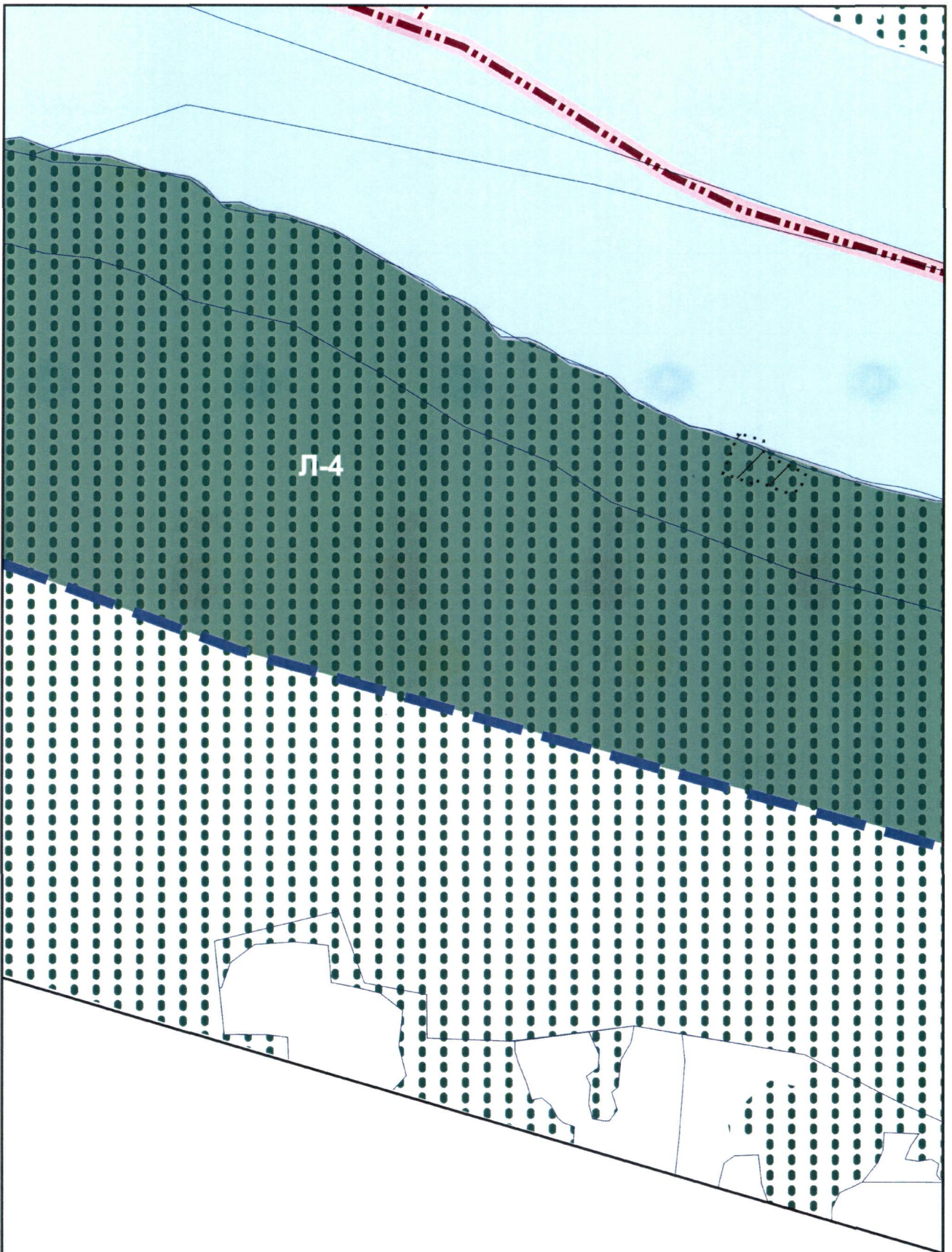




Графическое описание требований к градостроительным регламентам для участков, расположенных за границами исторического поселения на территории Ивановской области

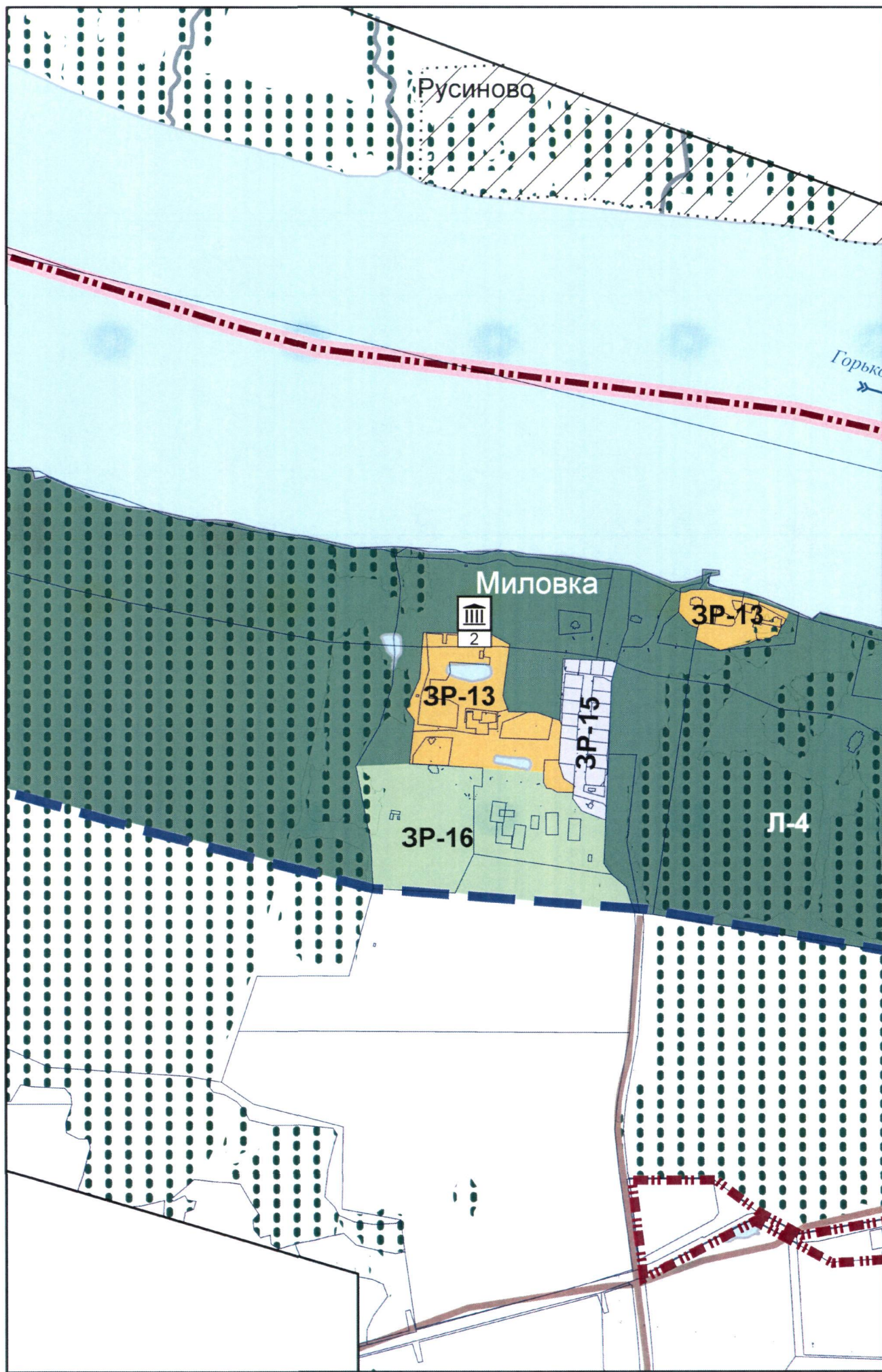


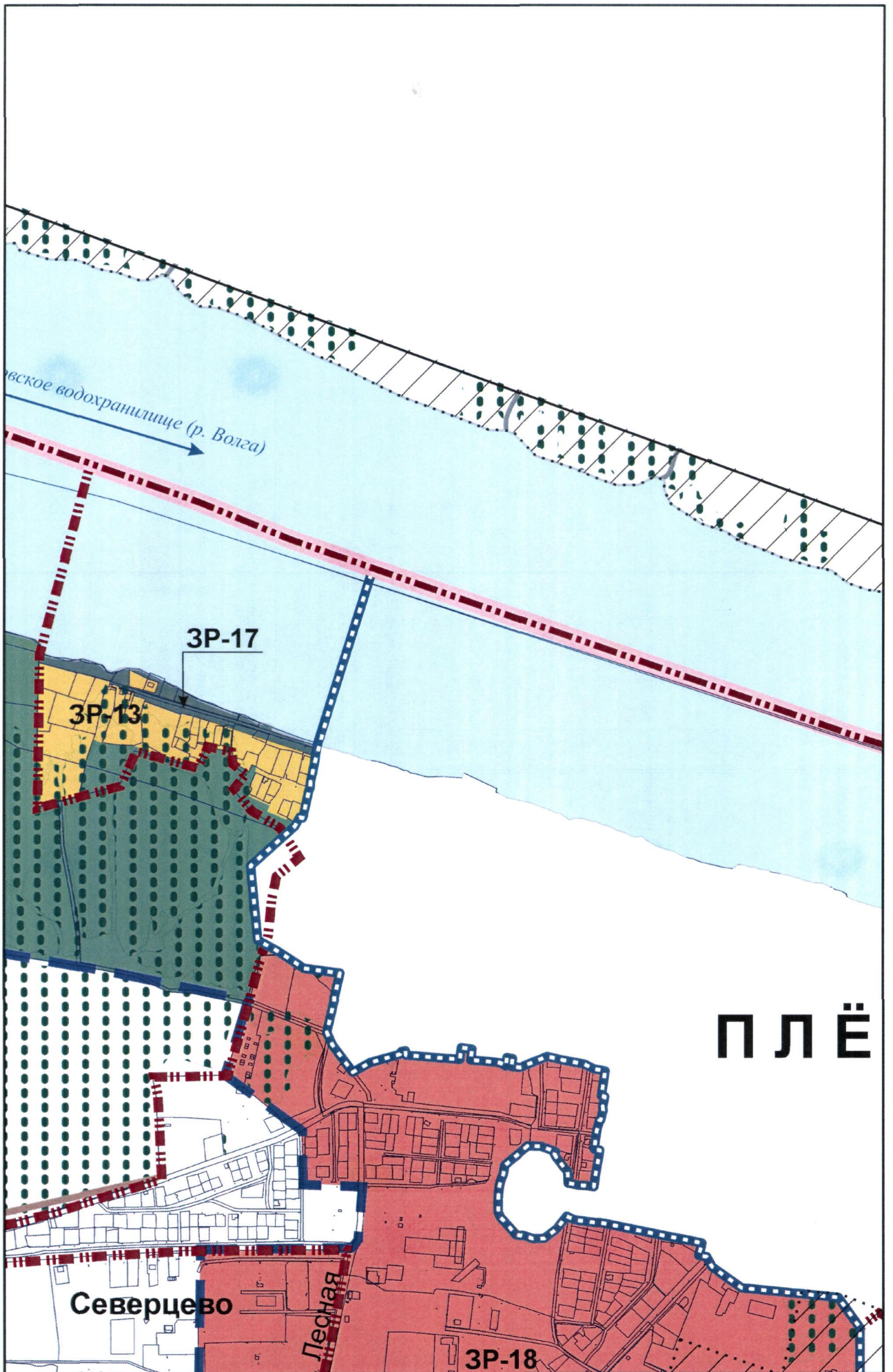


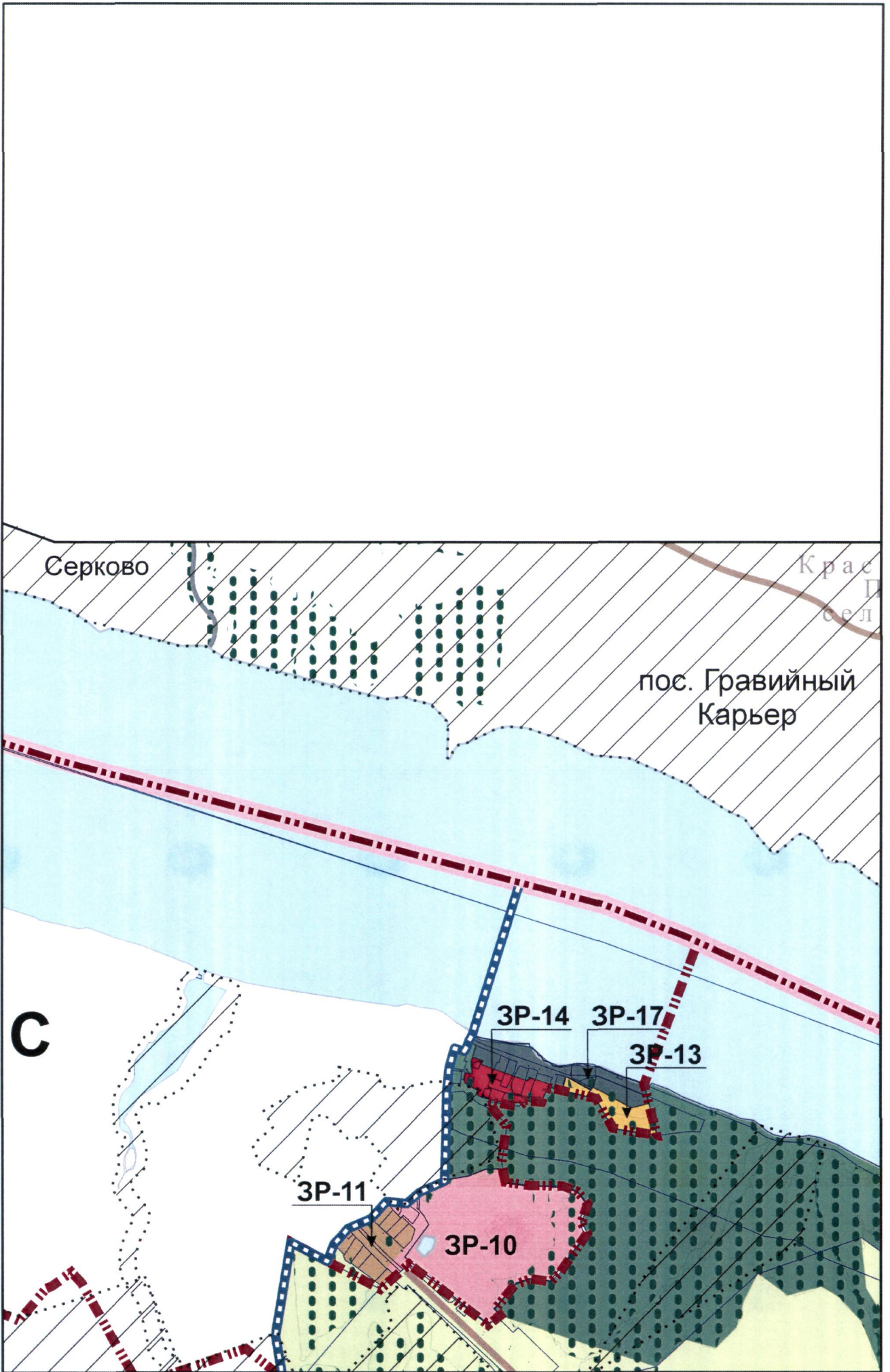


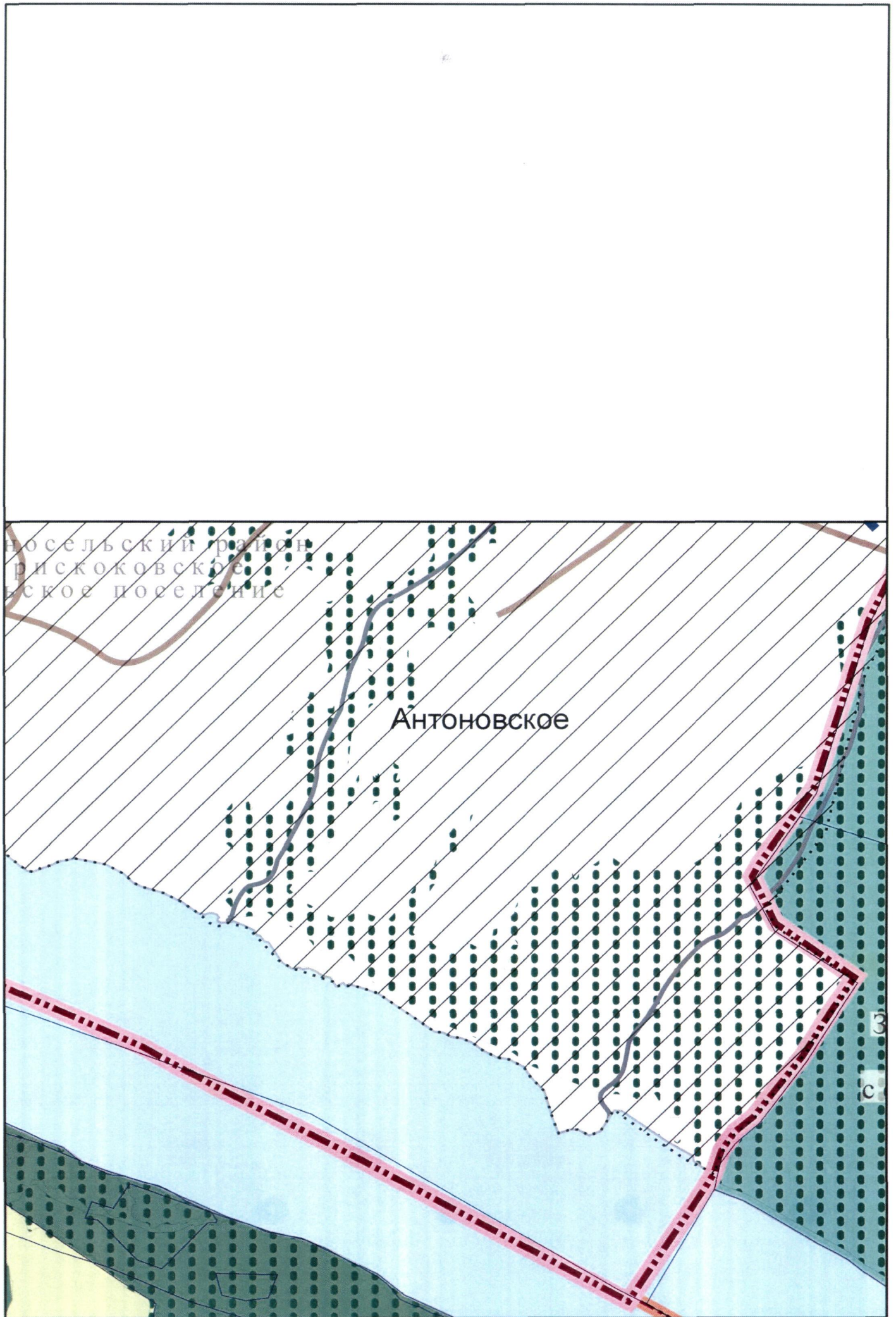
ССЕЙН РАСКРЫТИЙ ПАНОРАМ И ВИДОВ ИСТОРИЧЕСКОГО ПОСЕЛЕНИЯ ПЛЁС

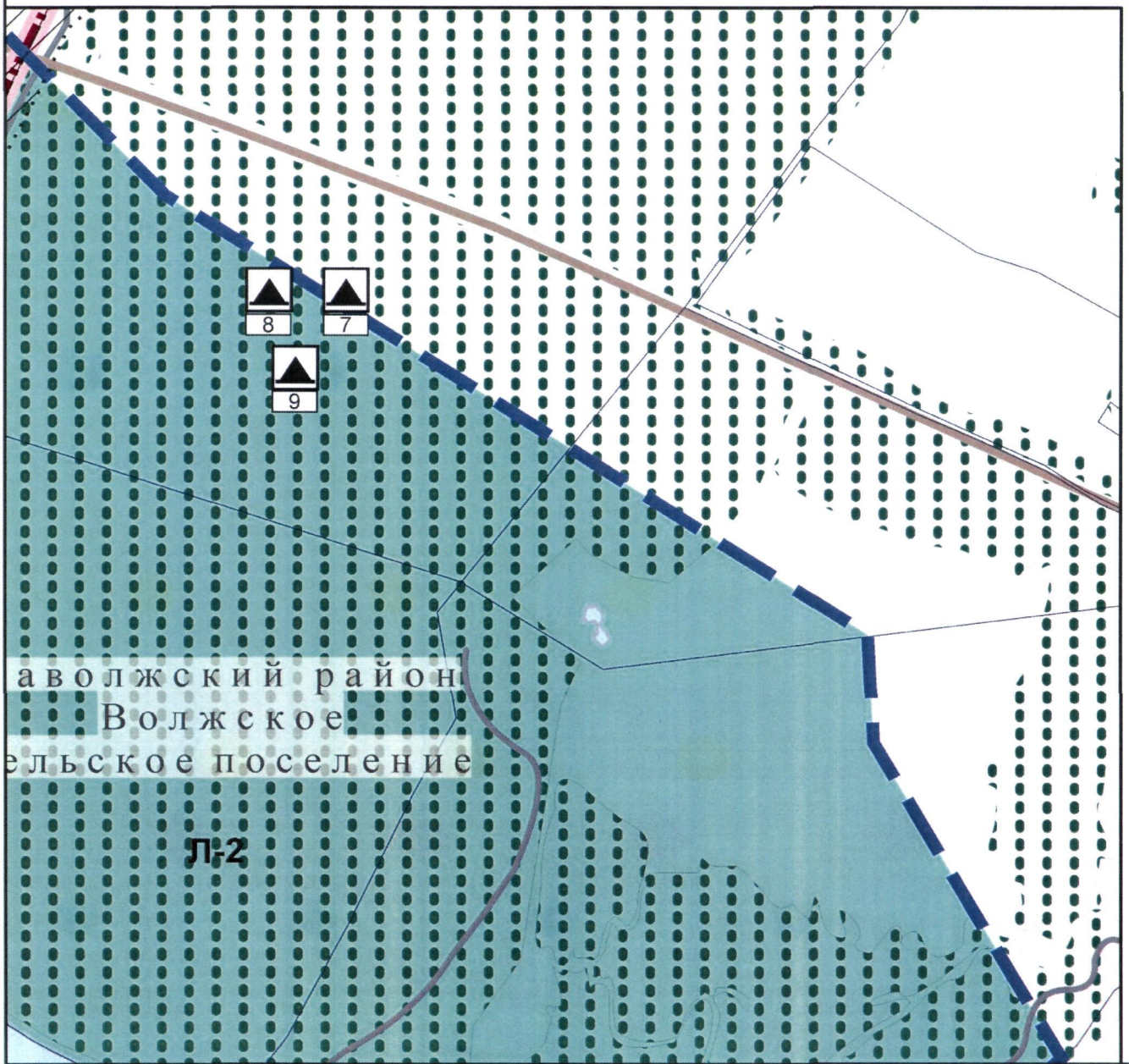




























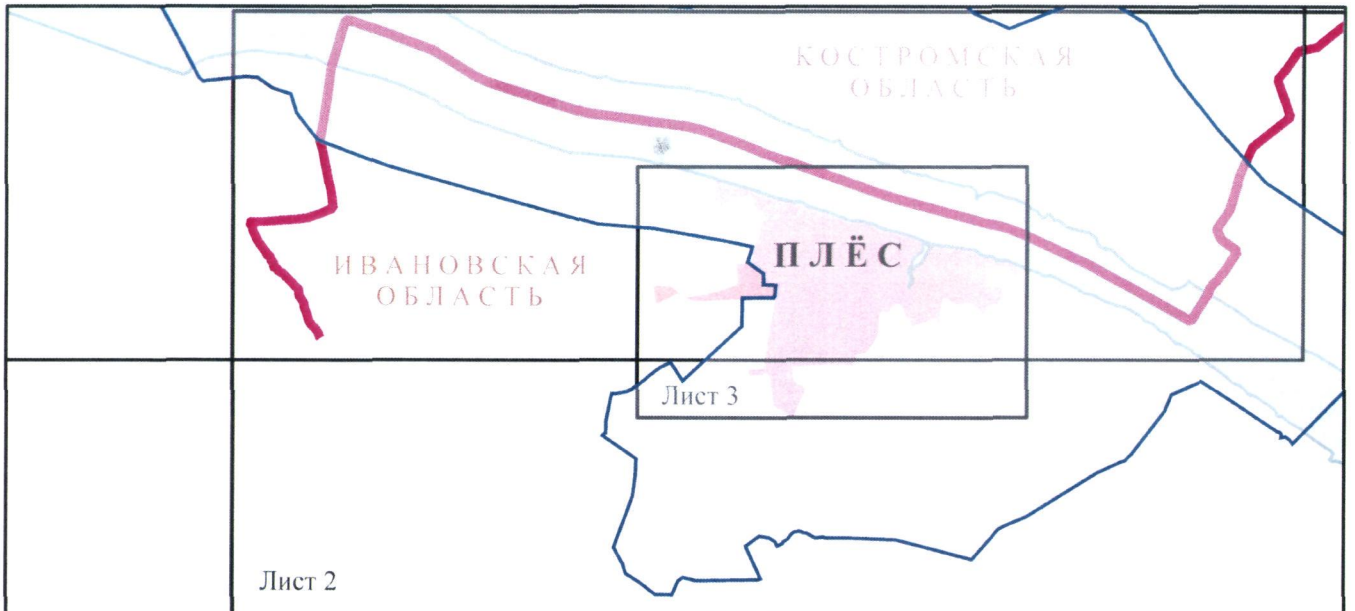


Лист 1

	У
	П
	С
	М
	Г
	Г
	З
	П
	У
	З
	Б
	У
	З
	С
	Л
	Д
	С
	М

ПРИМЕЧАНИЕ

1. Экспликация



СЛОВНЫЕ ОБОЗНАЧЕНИЯ

ГРАНИЦЫ

границ субъектов РФ

границ муниципальных районов

границ городских и сельских поселений

границ города Плес на 2013 г.

границ земельных участков по данным Росреестра по состоянию на 2017 г.

границ исторического поселения федерального значения г. Плес Ивановской области

границ трассейна раскрытий панорам и видов исторического поселения г. Плес

границ защитной зоны объекта культурного наследия

ОБЪЕКТЫ КУЛЬТУРНОГО НАСЛЕДИЯ

церковь, вертикальная доминанта

дом, усадьбы, дачи

объекты археологии

заповедно охраняемая природная территория

защитные массивы лесов и высокоствольных насаждений

Примечание:

Список объектов культурного наследия и диссонирующих объектов приведена на чертеже

РЕГЛАМЕНТНЫЕ УЧАСТКИ ТЕРРИТОРИИ С ОГРАНИЧЕНИЕМ ГРАДОСТРОИТЕЛЬСТВА

 ЗР-8

 ЗР-9

 ЗР-10

 ЗР-11

 ЗР-12

 ЗР-13

 ЗР-14

 ЗР-15

 ЗР-16

 ЗР-17

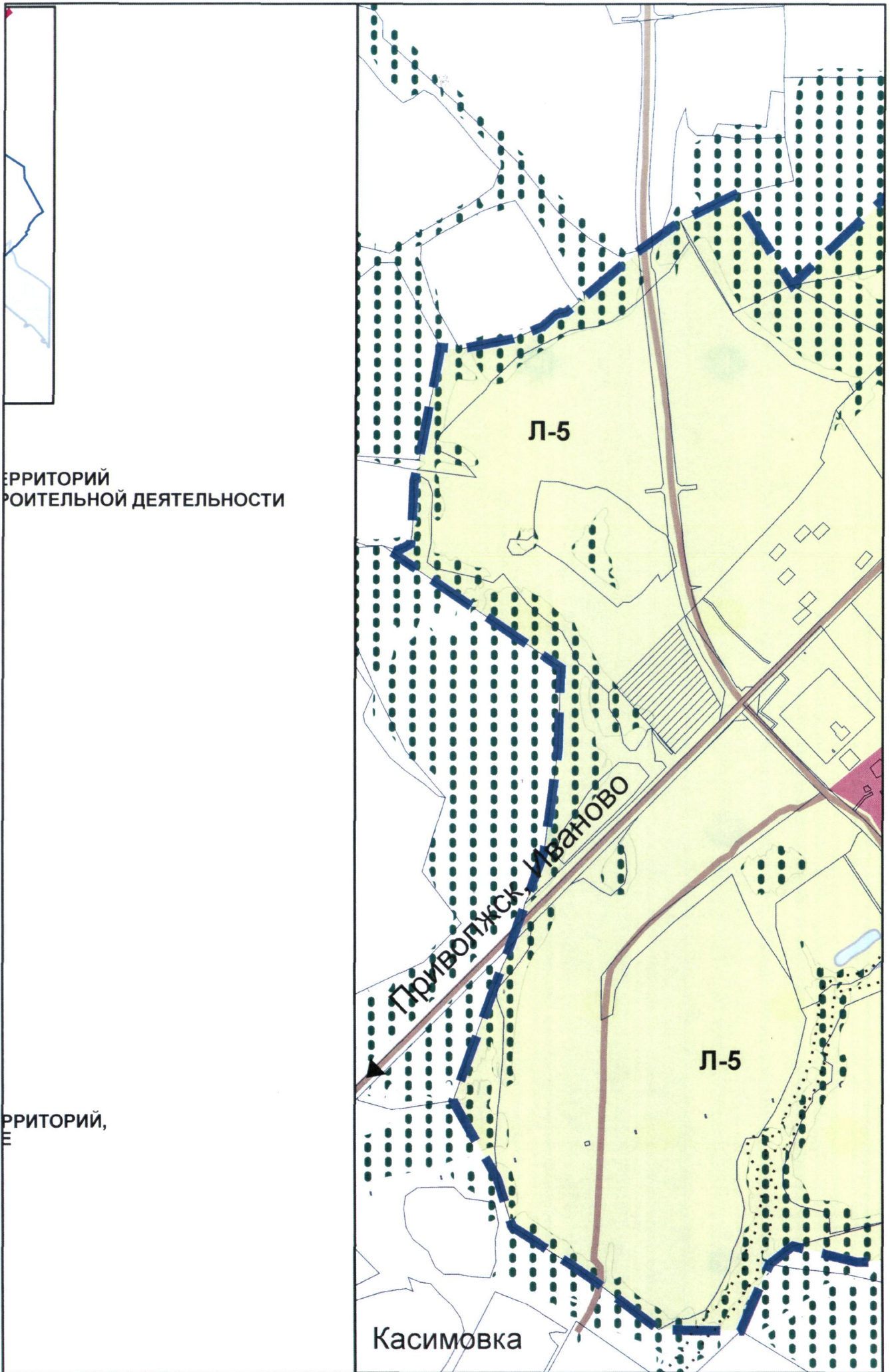
 ЗР-18

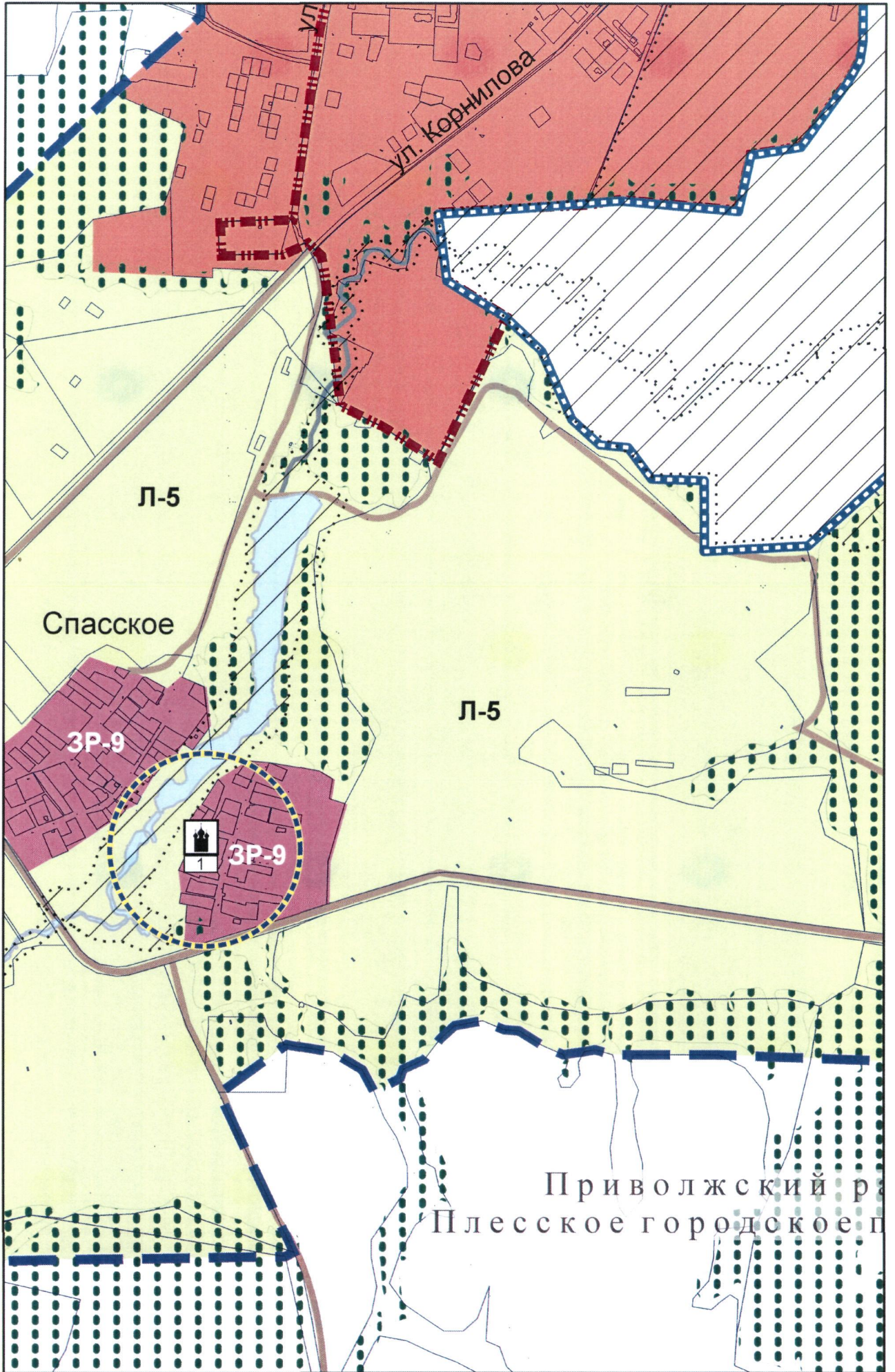
РЕГЛАМЕНТНЫЕ УЧАСТКИ ТЕРРИТОРИИ НЕ ПОДЛЕЖАЩИХ ЗАСТРОЙКЕ

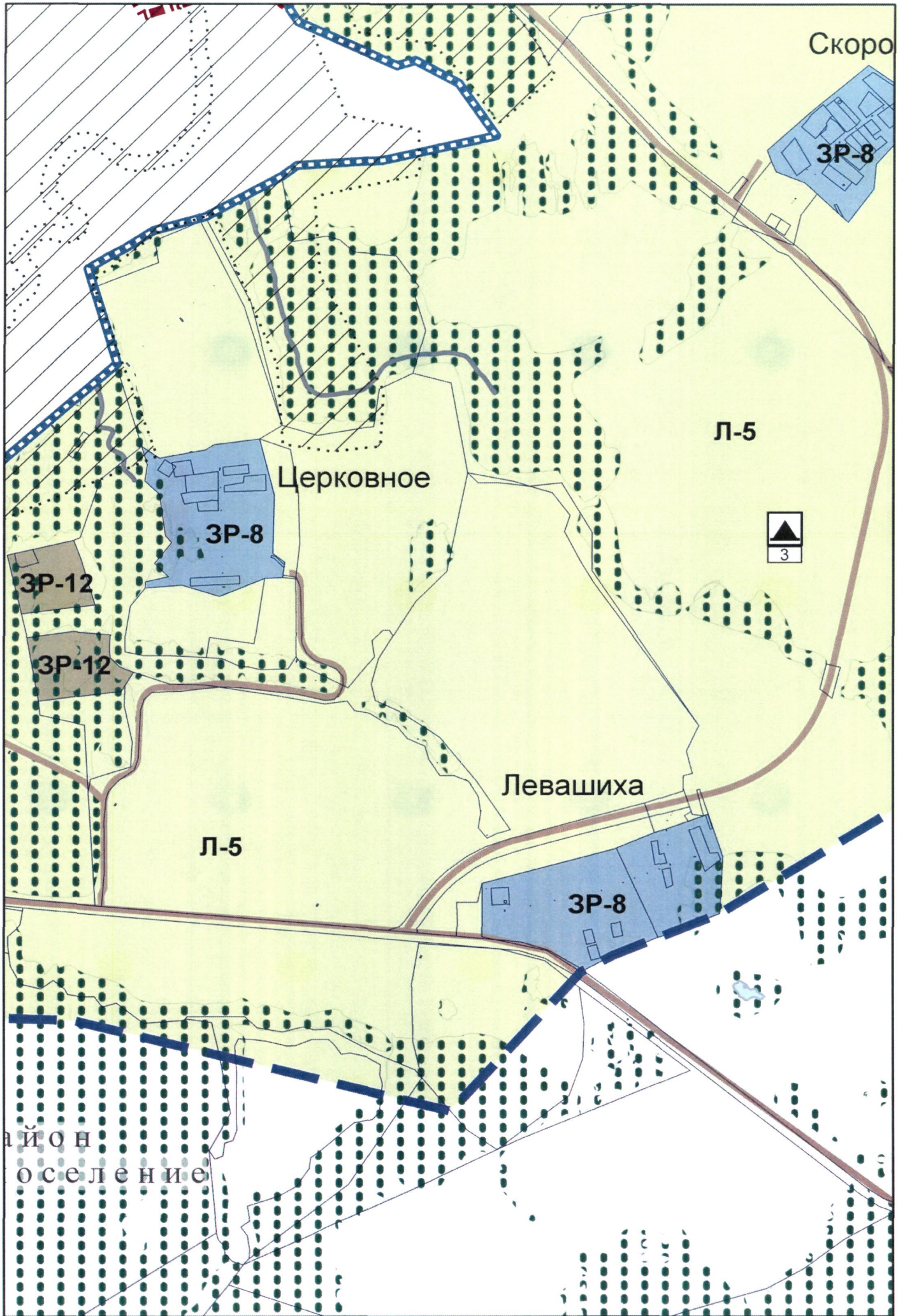
 Л-2

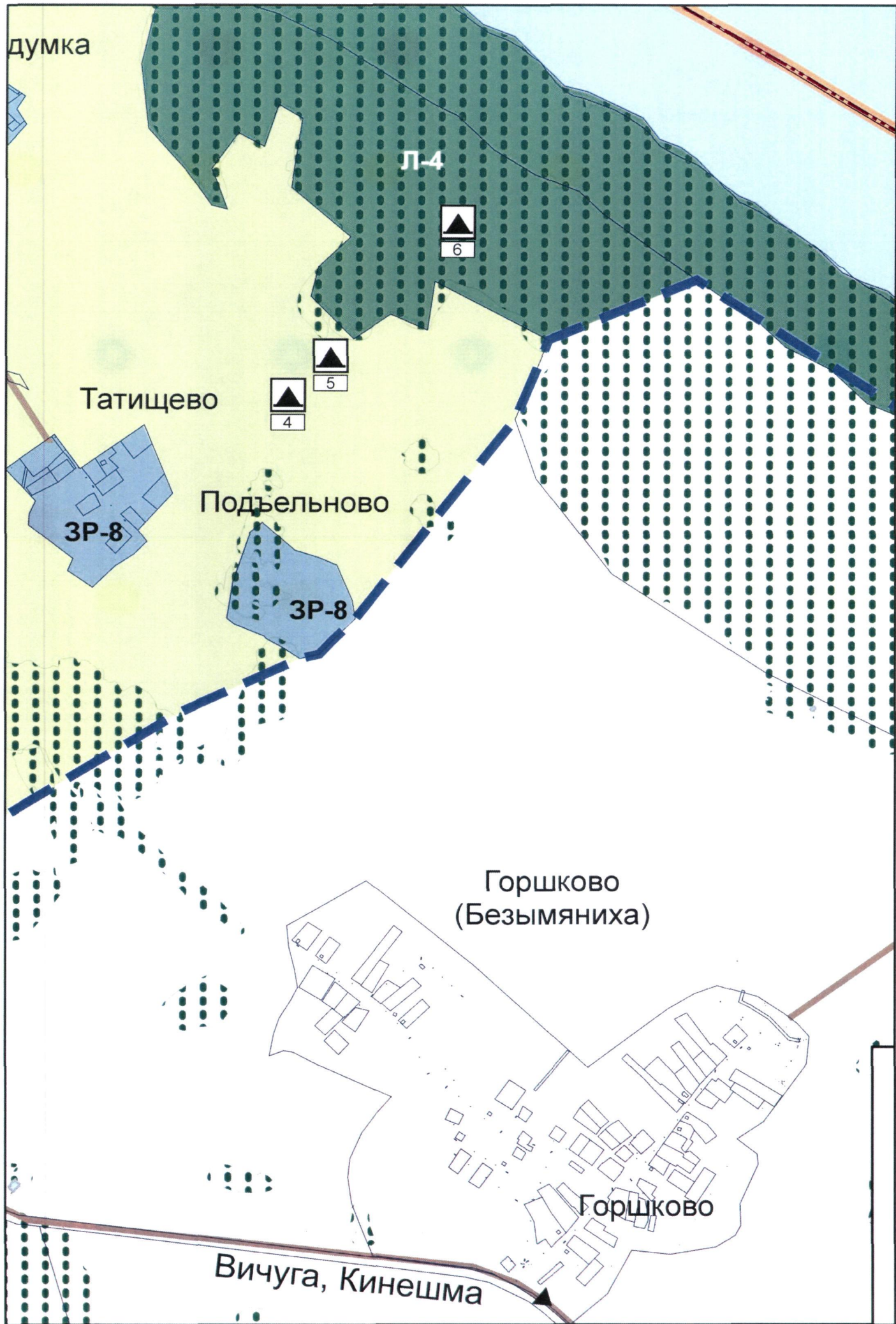
 Л-4

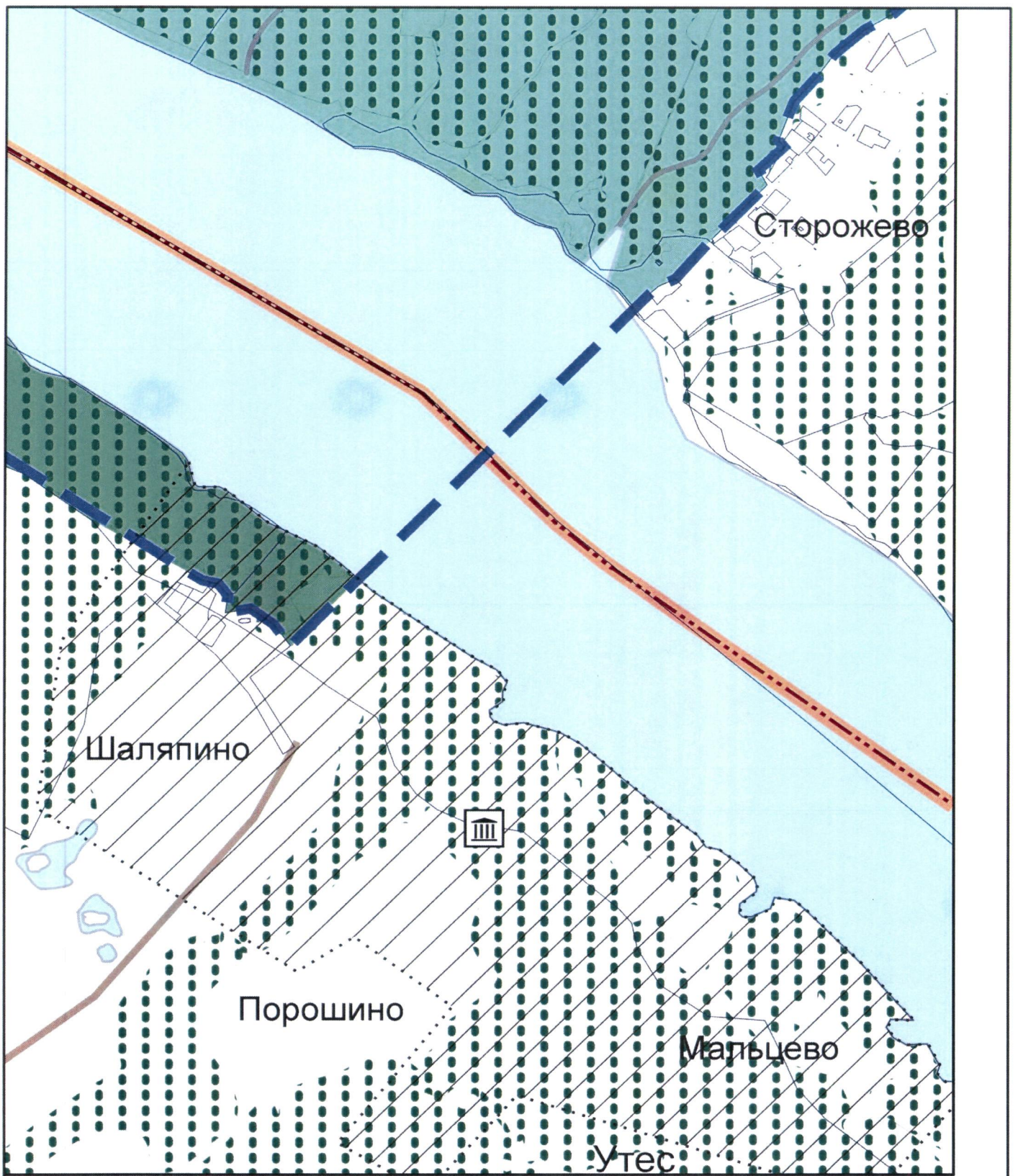
 Л-5

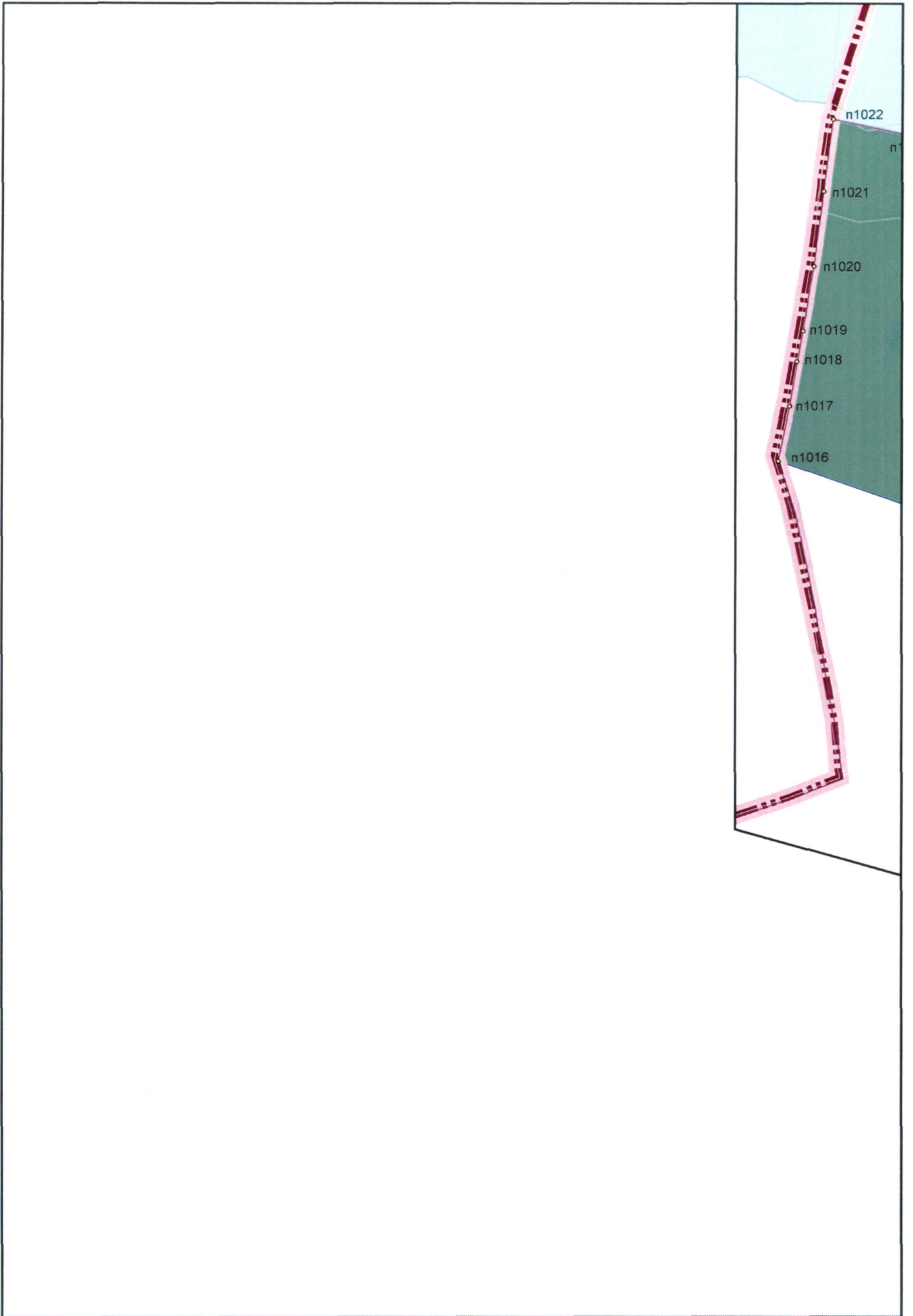


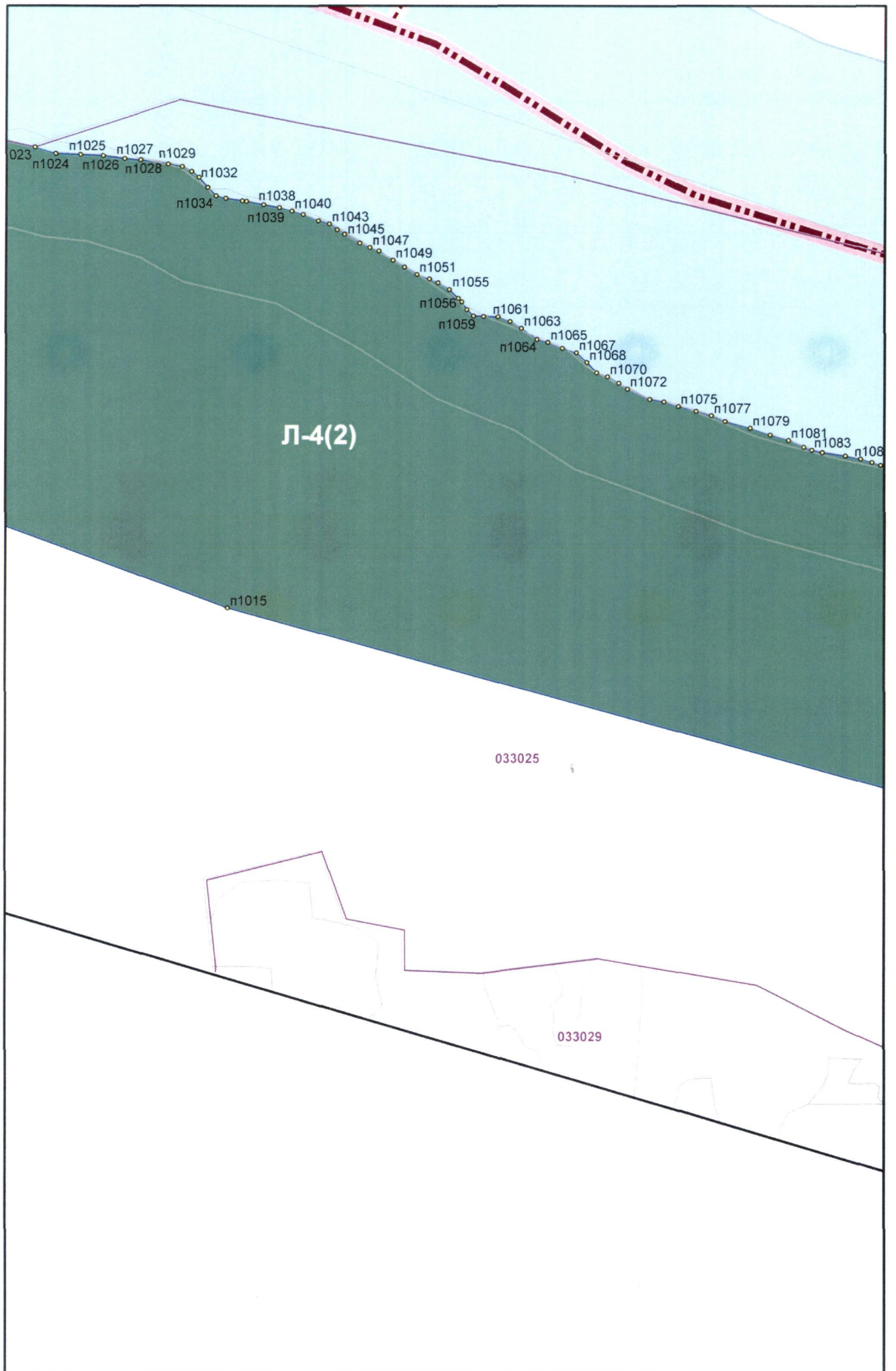


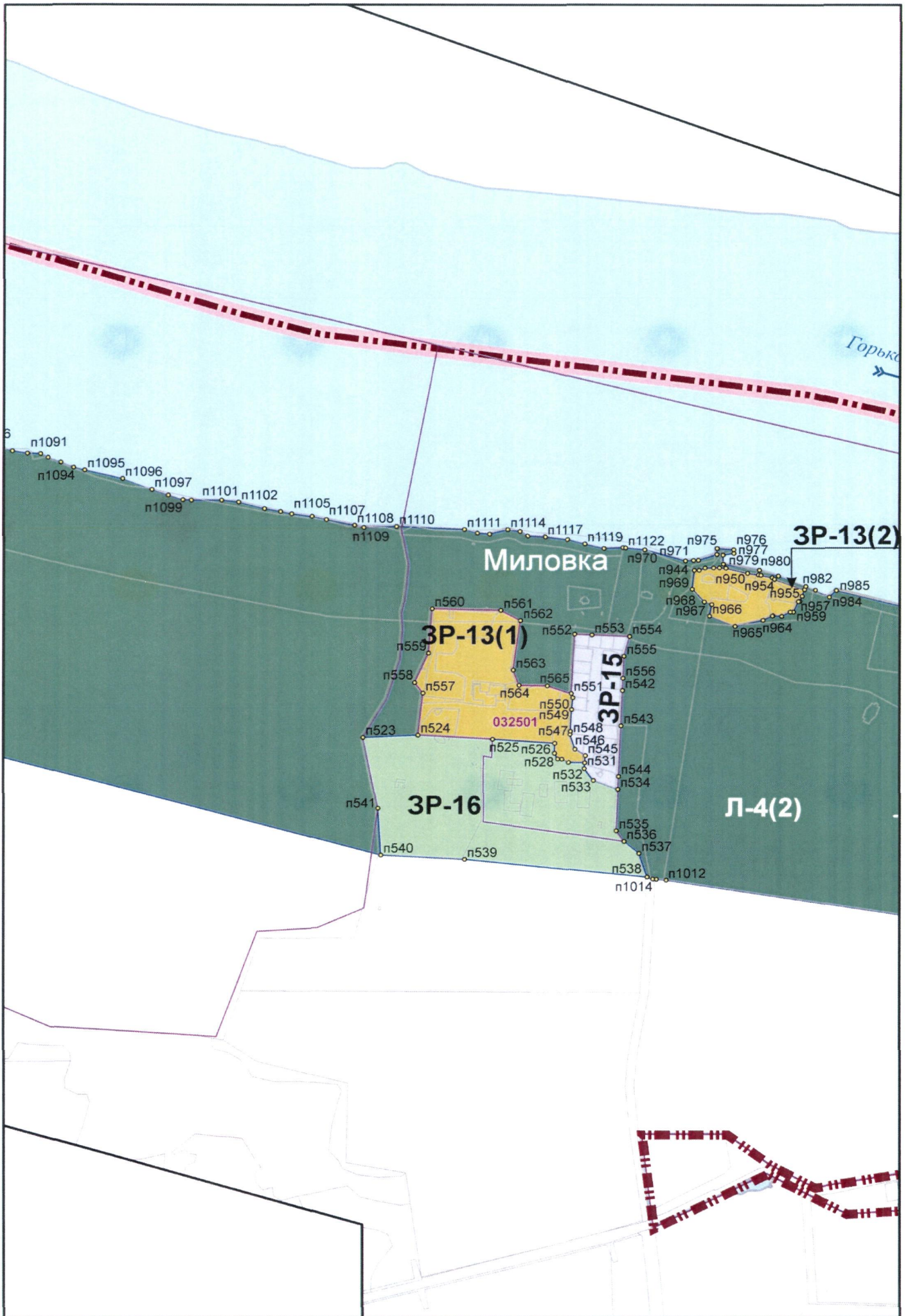


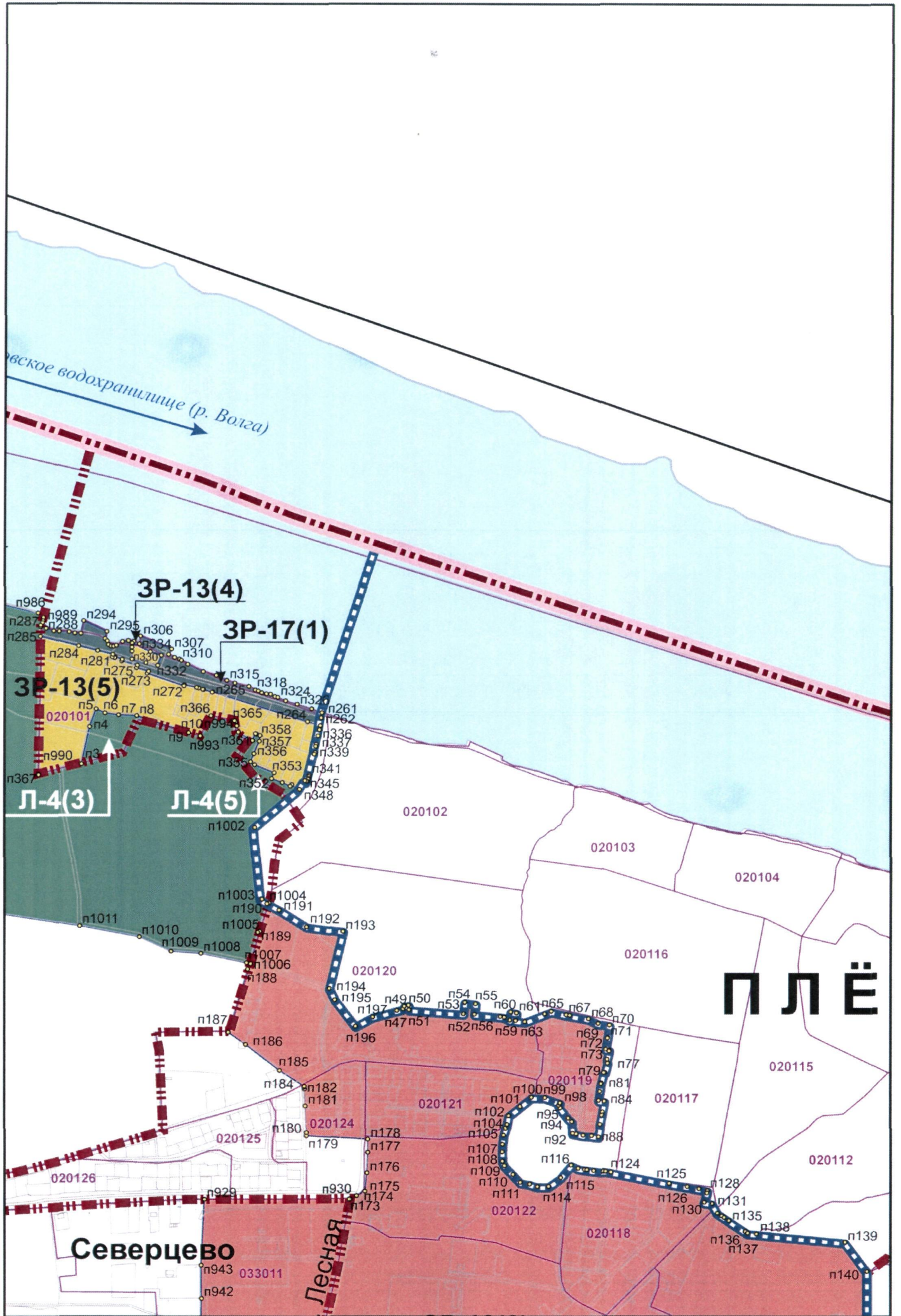




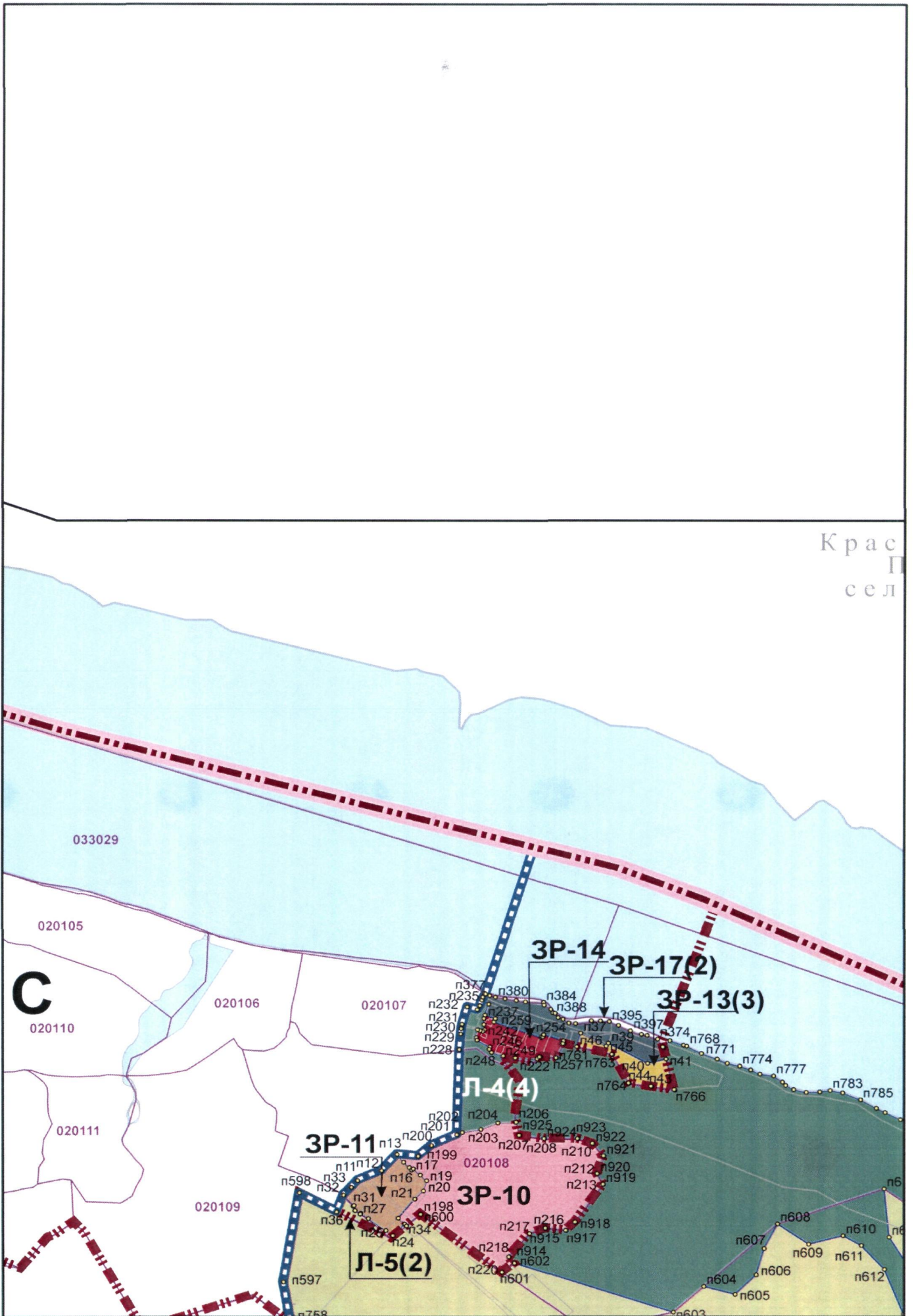




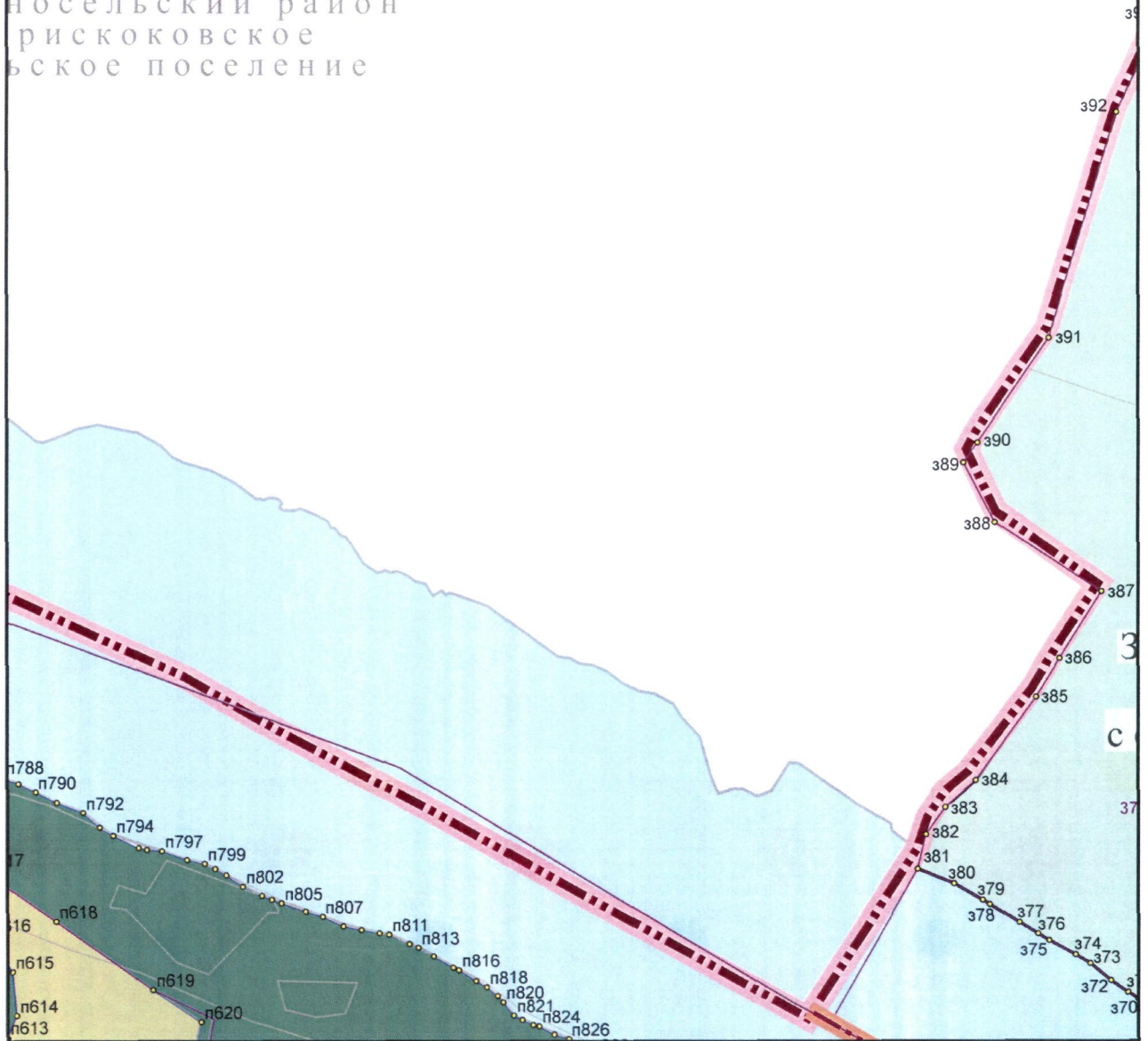


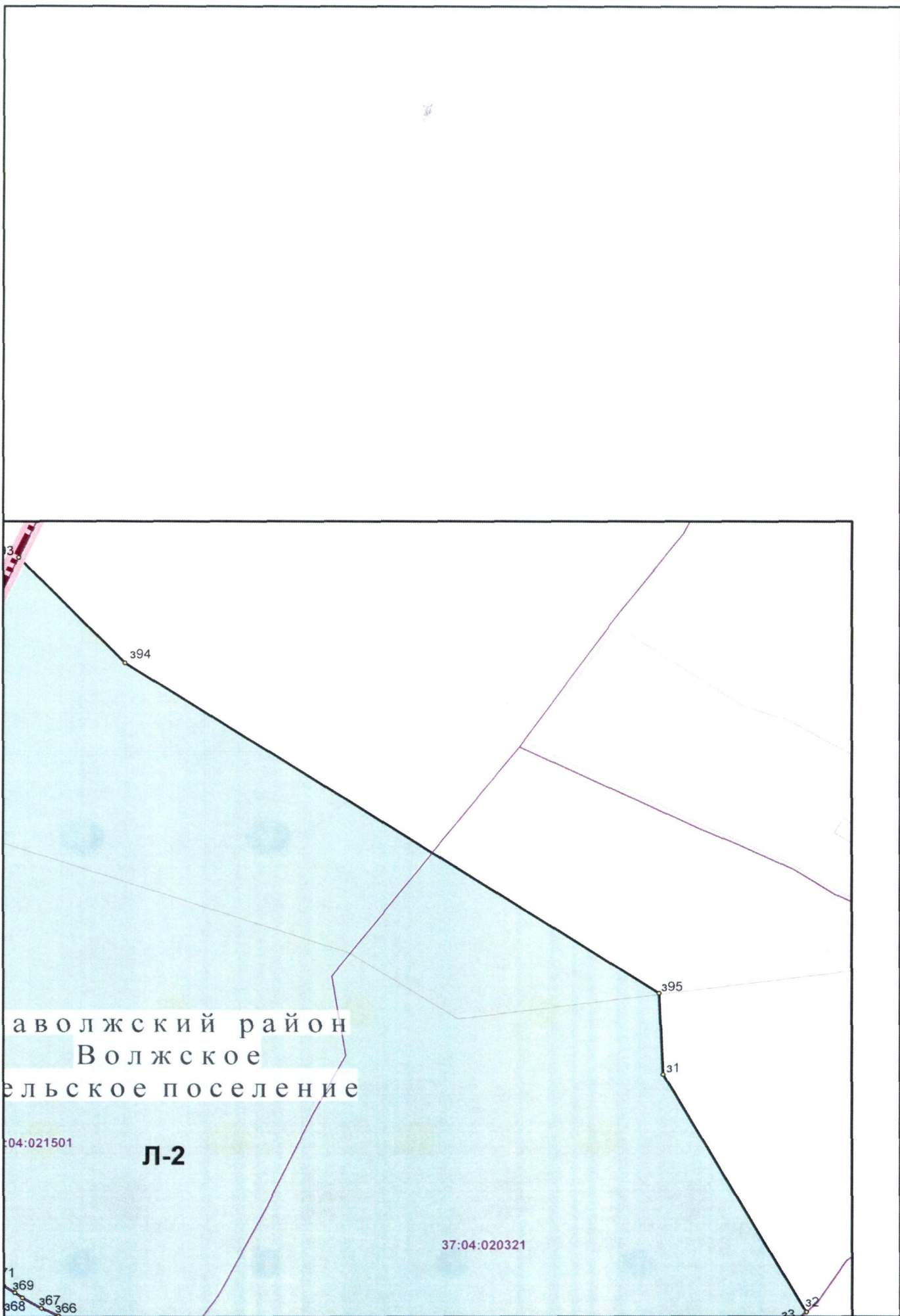


Крас
П
сел



носельский район
рисково-ковское
ское поселение





аволжский район
Волжское
сельское поселение

Л-2









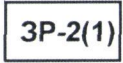

37:04:021501

37:04:020321

369
368 367 366

32

**УСЛОВНЫЕ
ГРАНИЦЫ**

	С
	М
	Г
	Г
	З П
	И З
	К
	Х
	С
	Н

ОБОЗНАЧЕНИЯ

объектов РФ

муниципальных районов

городских и сельских поселений

города Плес на 2013г.

земельных участков по данным Росреестра
по состоянию на 2017г.

исторического поселения федерального
значения г. Плес Ивановской области

кадастровых кварталов

характерные точки границ регламентных участков

обозначение регламентного участка (номер контура)


номер квартала в кадастровом районе 37:13:

ГРАНИЦЫ РЕГЛАМЕНТНЫХ У
С ОГРАНИЧЕНИЕМ ГРАДОСТ

ЗР-8




ЗР-9



ЗР-10



ЗР-11




ЗР-12




ЗР-13



ЗР-14




ЗР-15



ЗР-16




ЗР-17




ЗР-18


ТЕРРИТОРИИ, НЕ ПОДЛЕЖАЩ



Л-2



Л-4



Л-5

ЧАСТКОВ ТЕРРИТОРИЙ
ПРОИЗВОДИТЕЛЬНОЙ ДЕЯТЕЛЬНОСТИ

НЕ ЗАСТРОЙКЕ

Приволжск
Иваново

Касимовка

