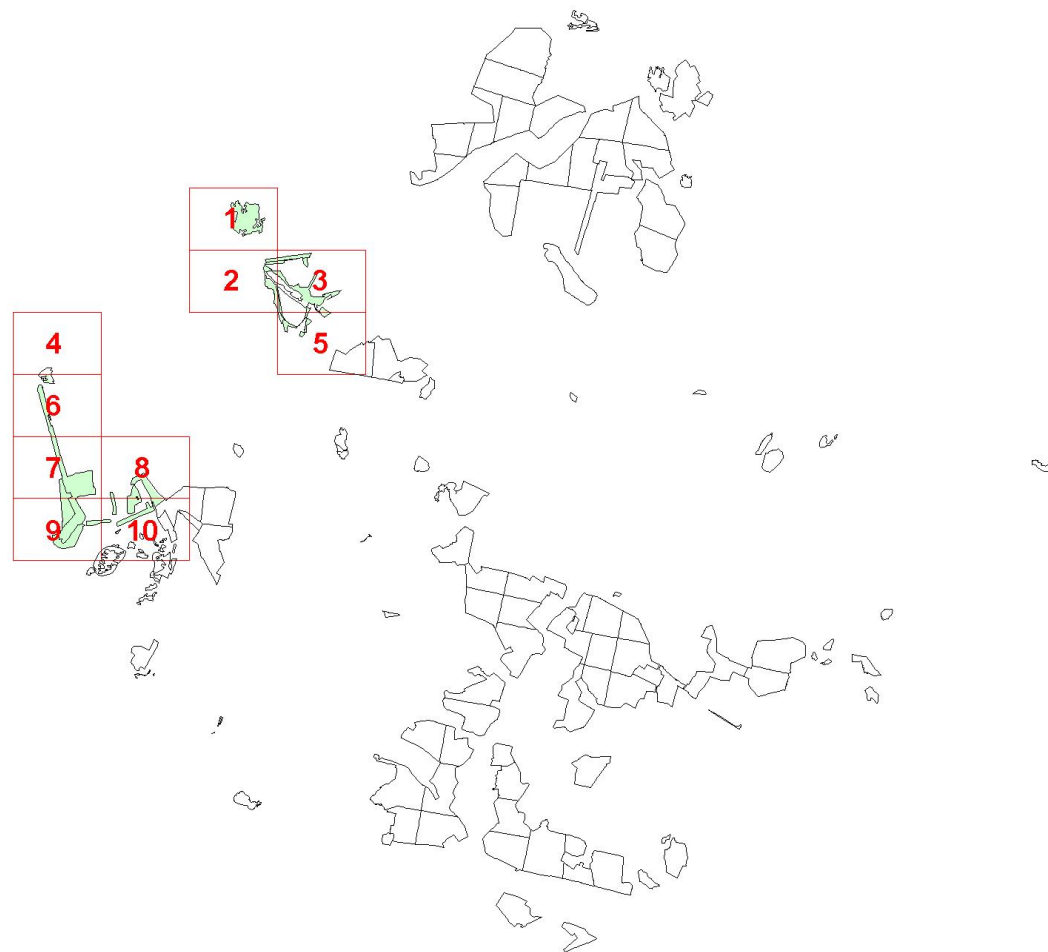
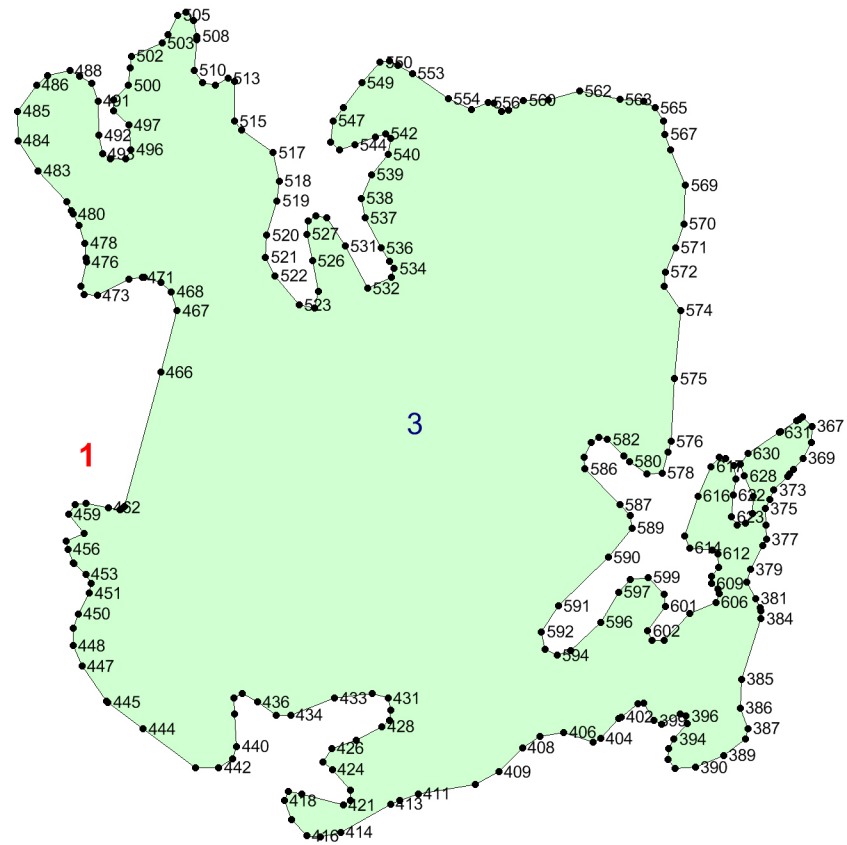


**Графическое описание местоположения границ  
земель, на которых располагаются ценные леса  
(запретные полосы лесов, расположенные вдоль  
водных объектов),  
на территории Бик-Кармалинского участкового  
лесничества Альшеевского лесничества  
Республики Башкортостан**

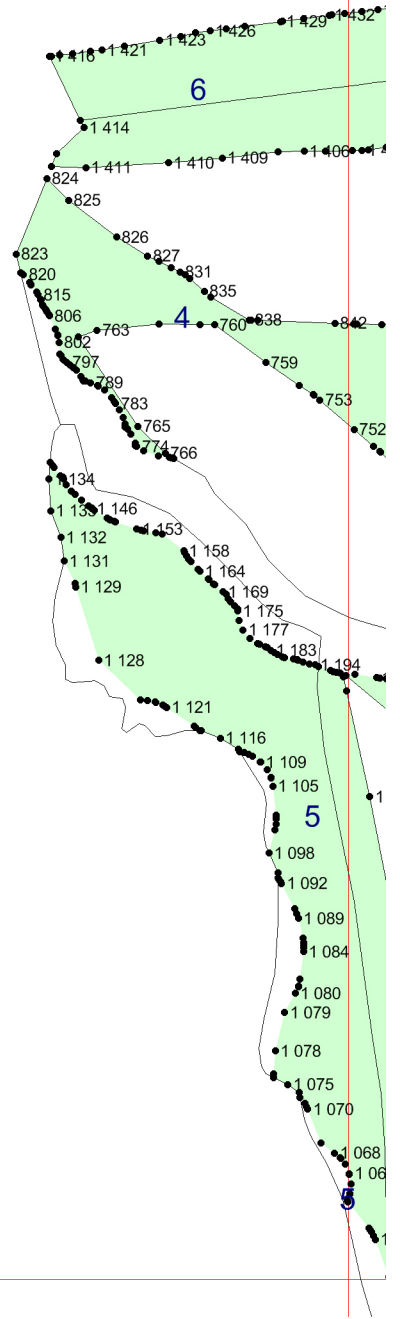
Приложение № 30 к приказу Рослесхоза  
от 27.02.2023 № 197

- Условные обозначения:**
- 1      номера листов
  - 3      номера участков
  - 61     номера лесных кварталов
  - границы лесных кварталов
  - границы листов
  - границы категорий защитных лесов
  - 45    номера характерных точек границ  
         объекта

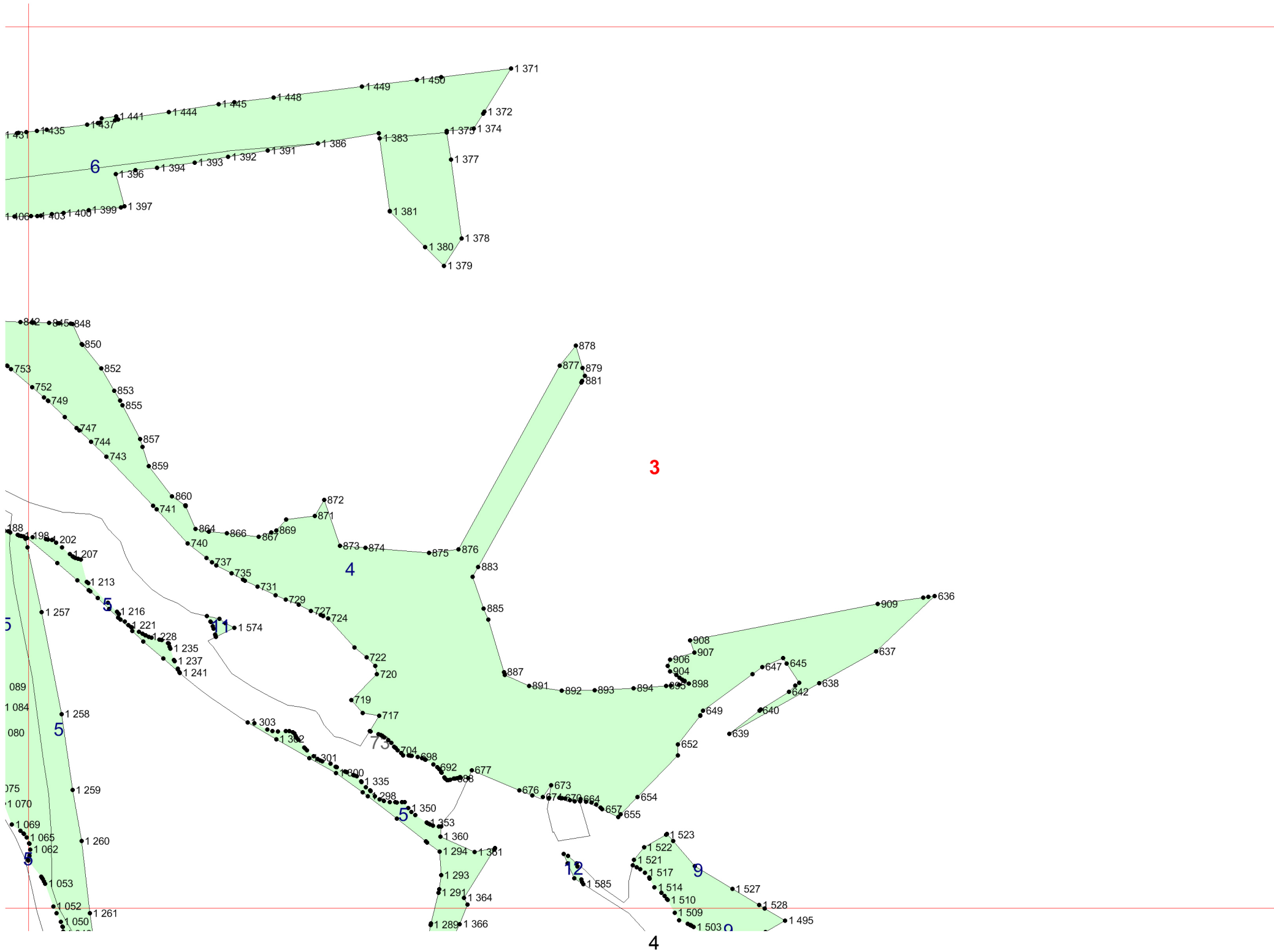




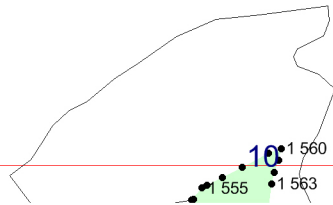
2



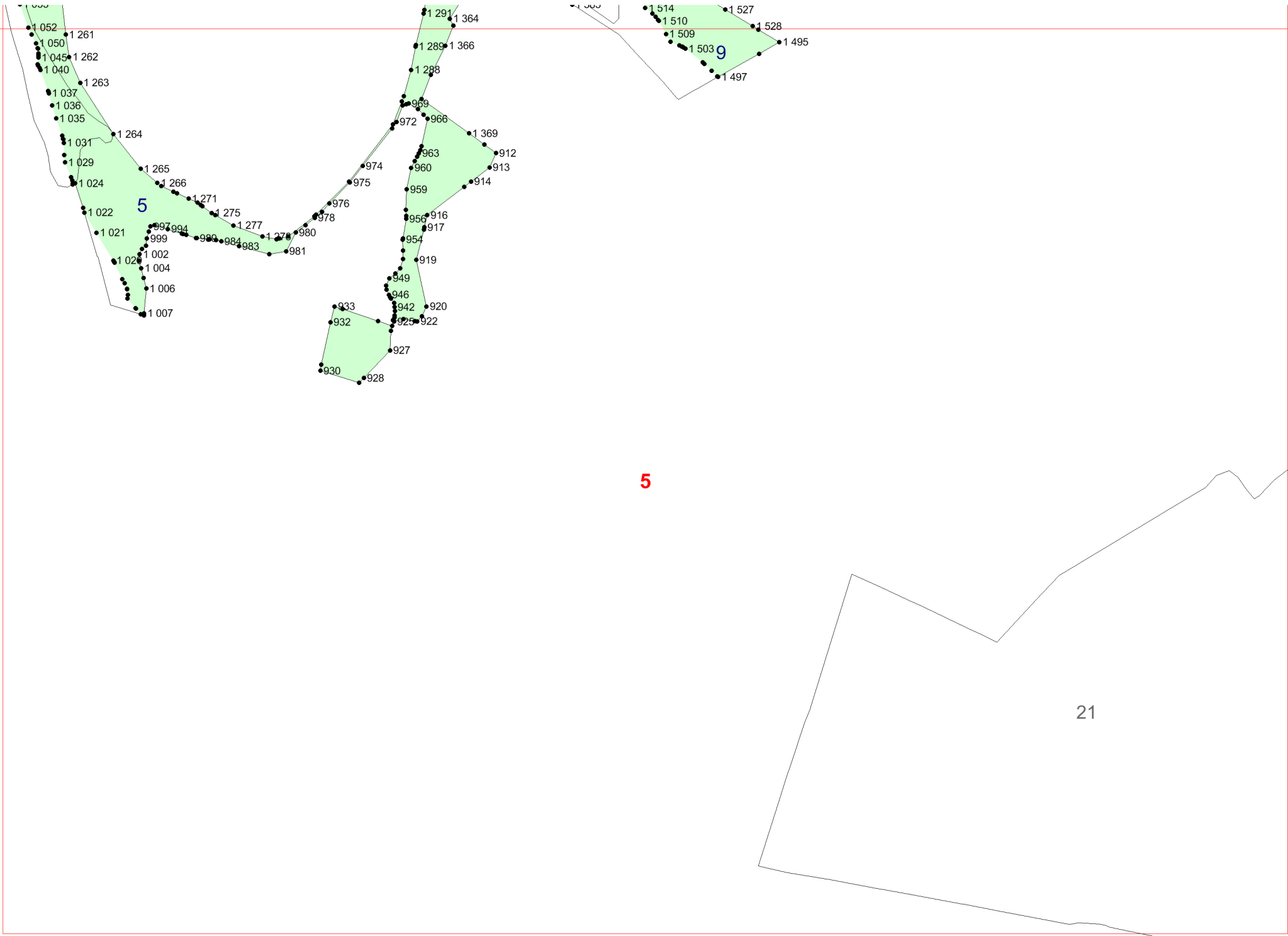
3



4



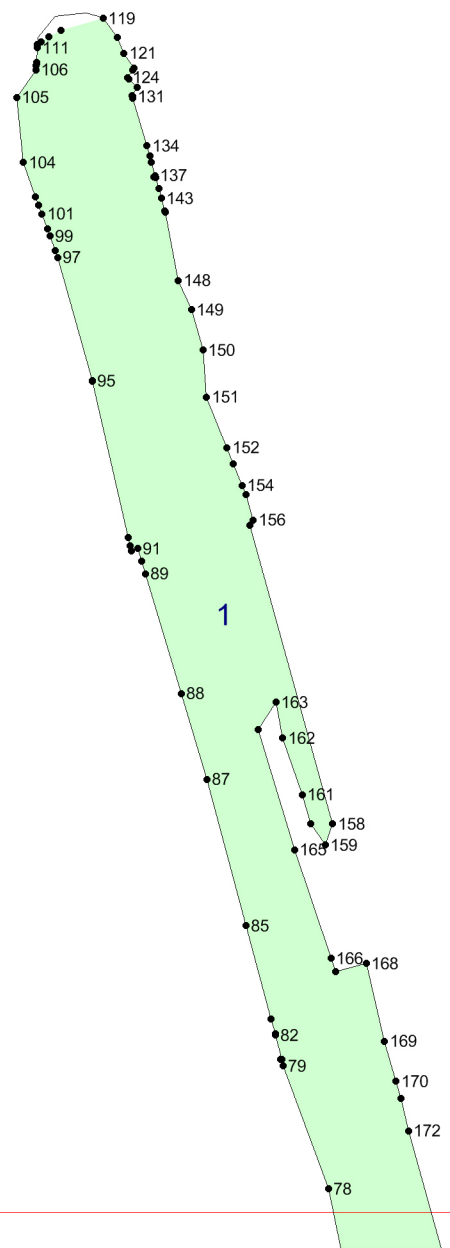
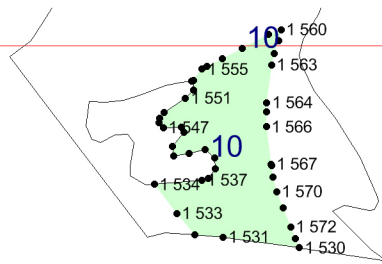
5



5

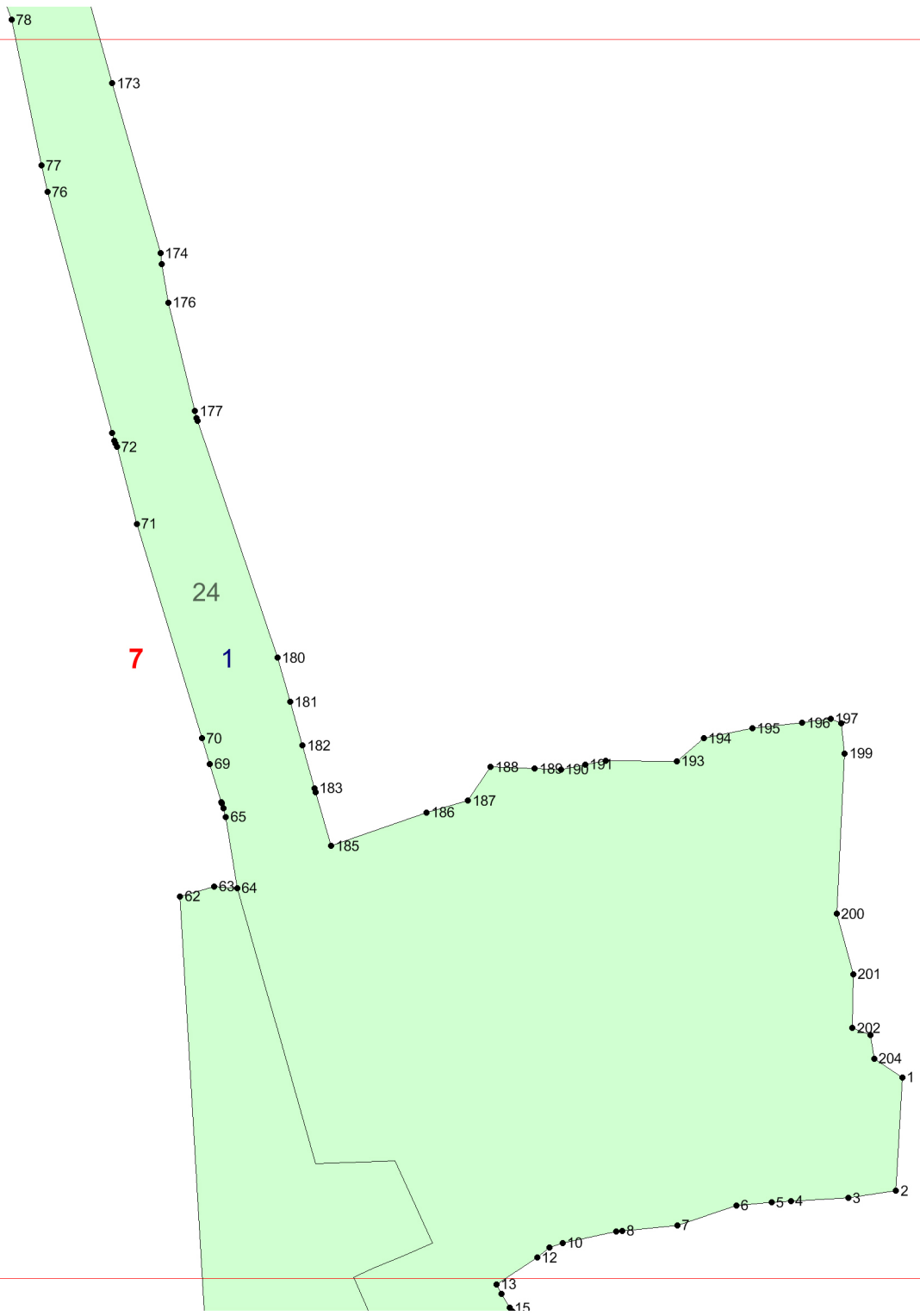
21

6



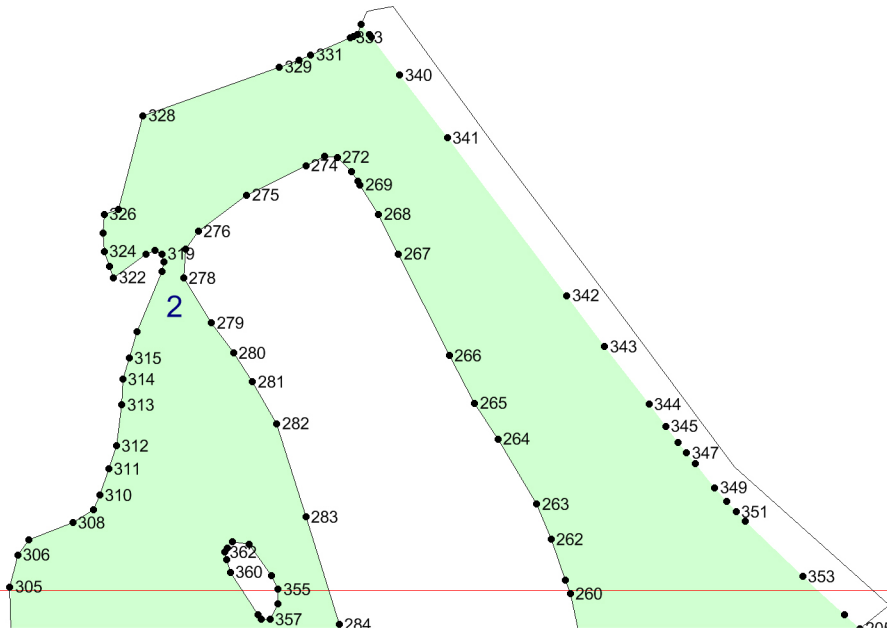
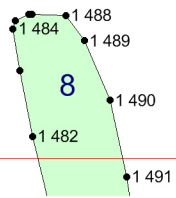
6

7





8



9

