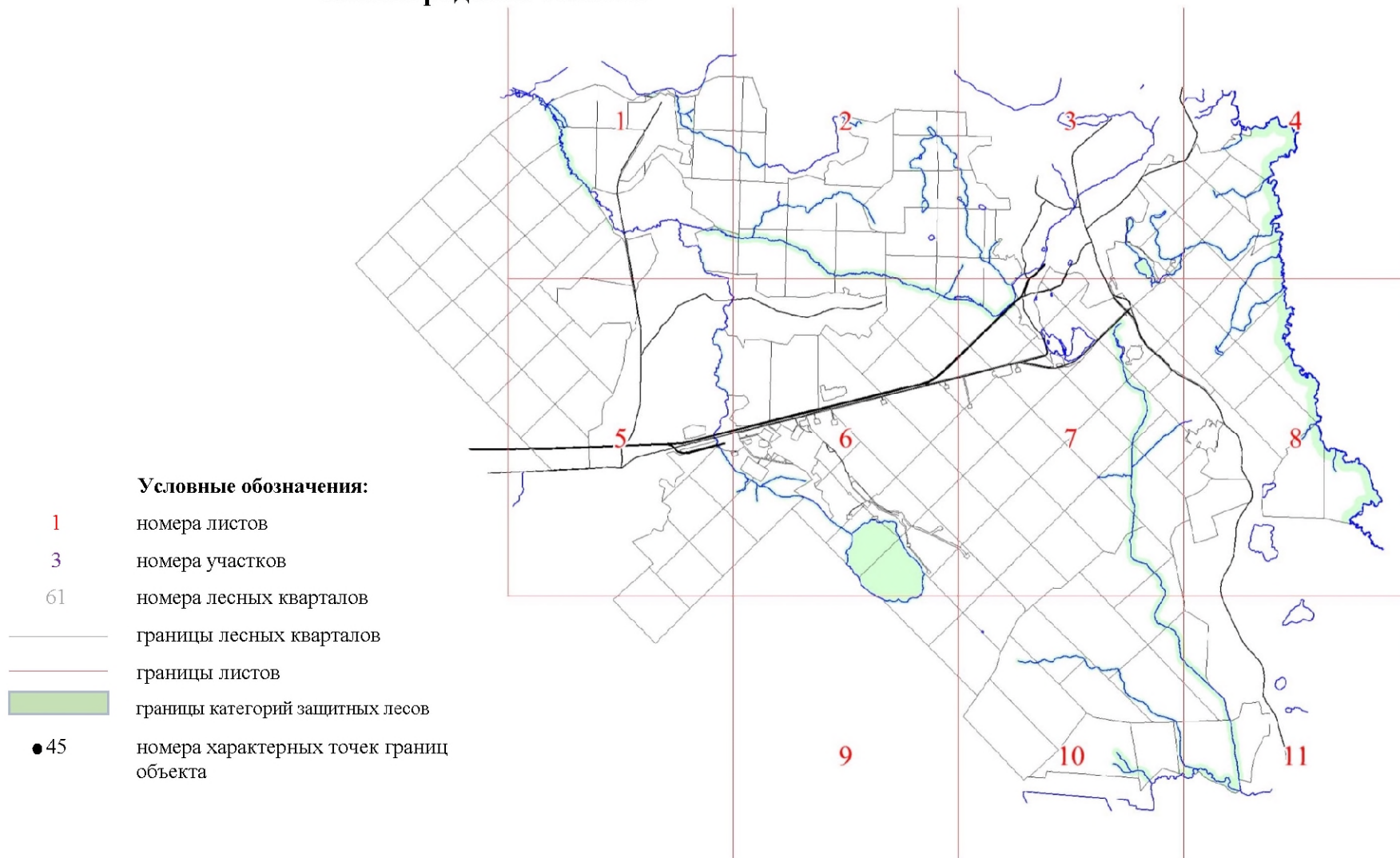
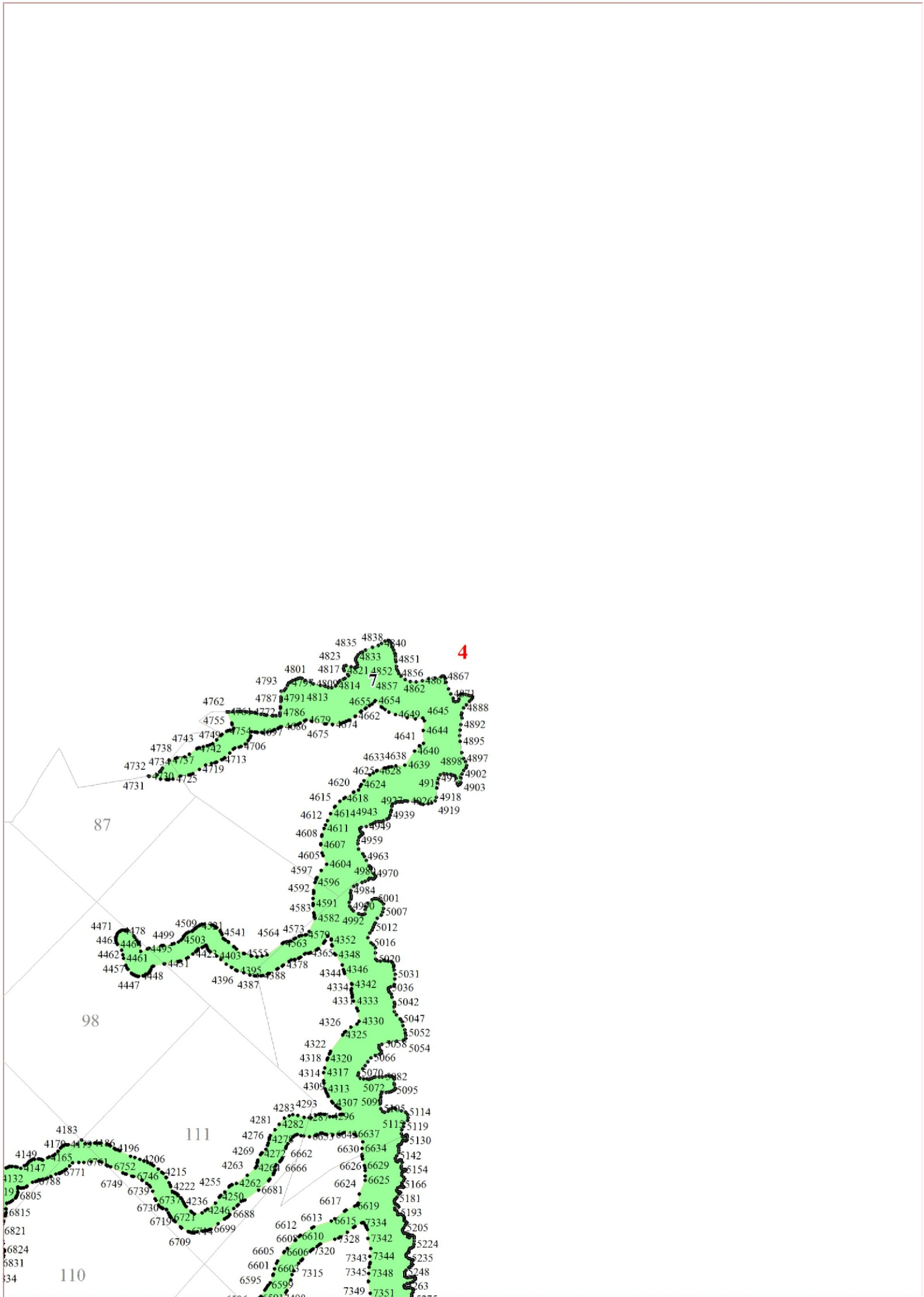
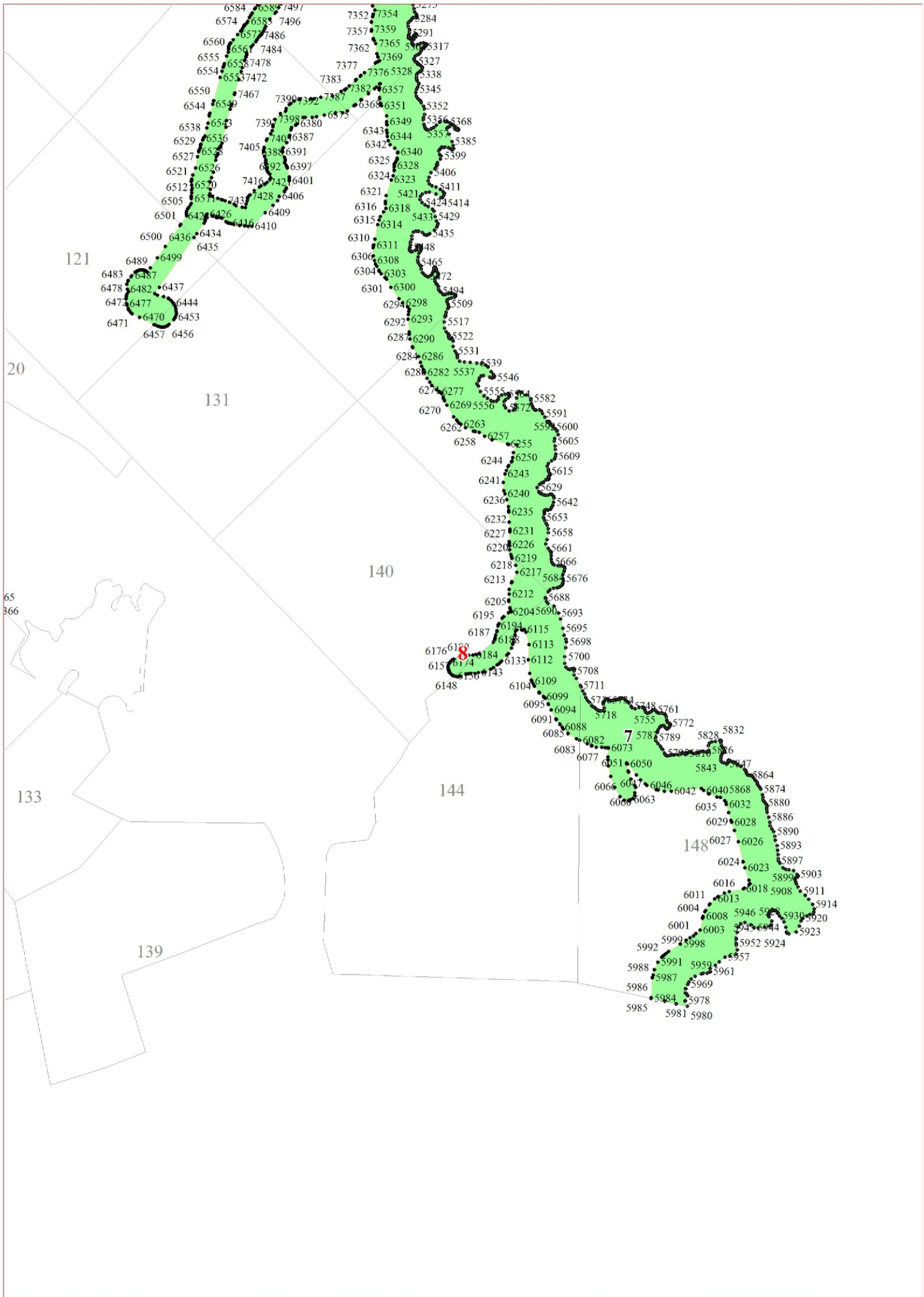


**Графическое описание местоположения границ земель,
на которых располагаются леса, расположенные в водоохраных зонах,
на территории Шапкинского участкового лесничества
Любанского лесничества
Ленинградской области**

Приложение № 142 к приказу Рослесхоза
от 27.02.2023 163



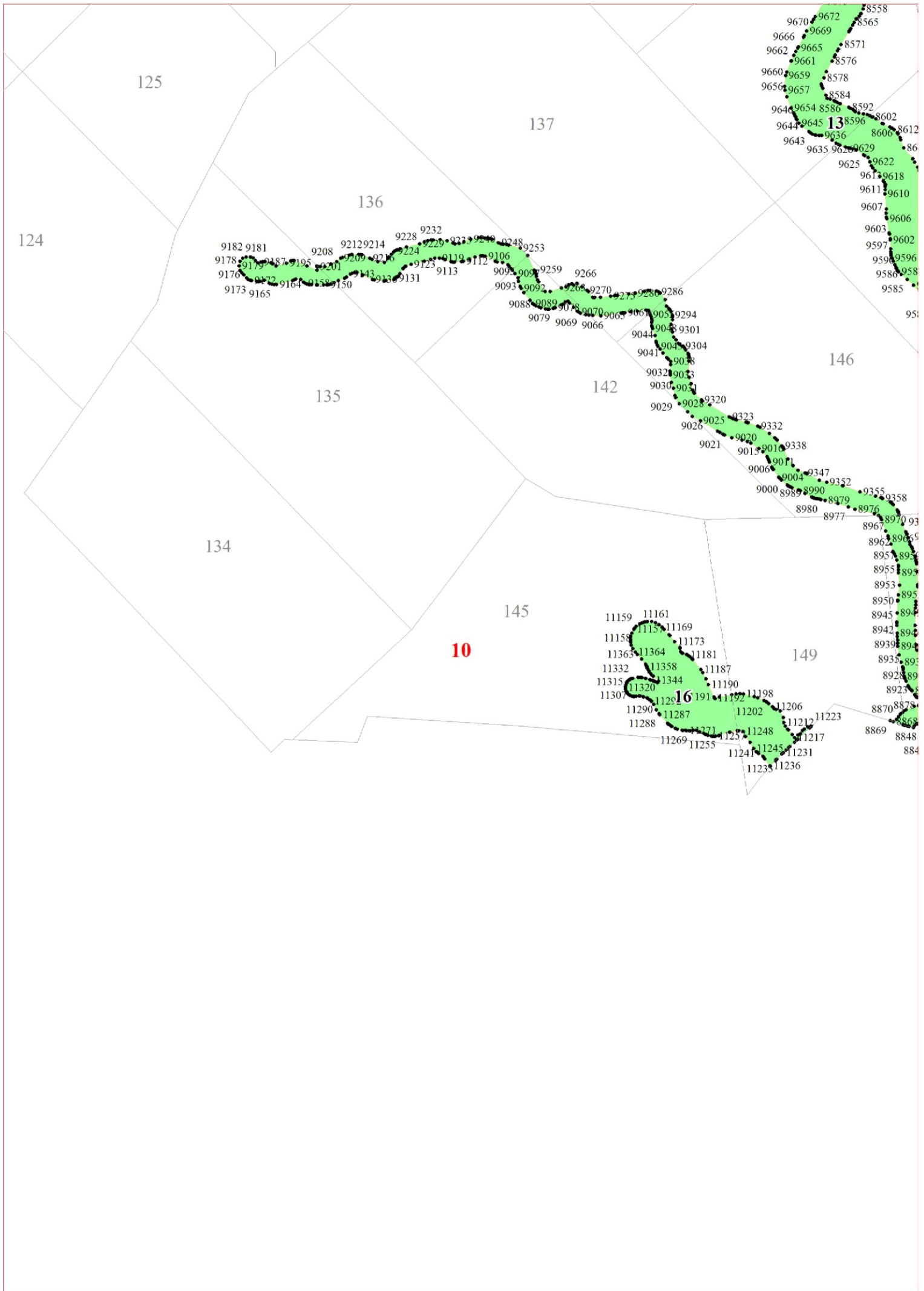


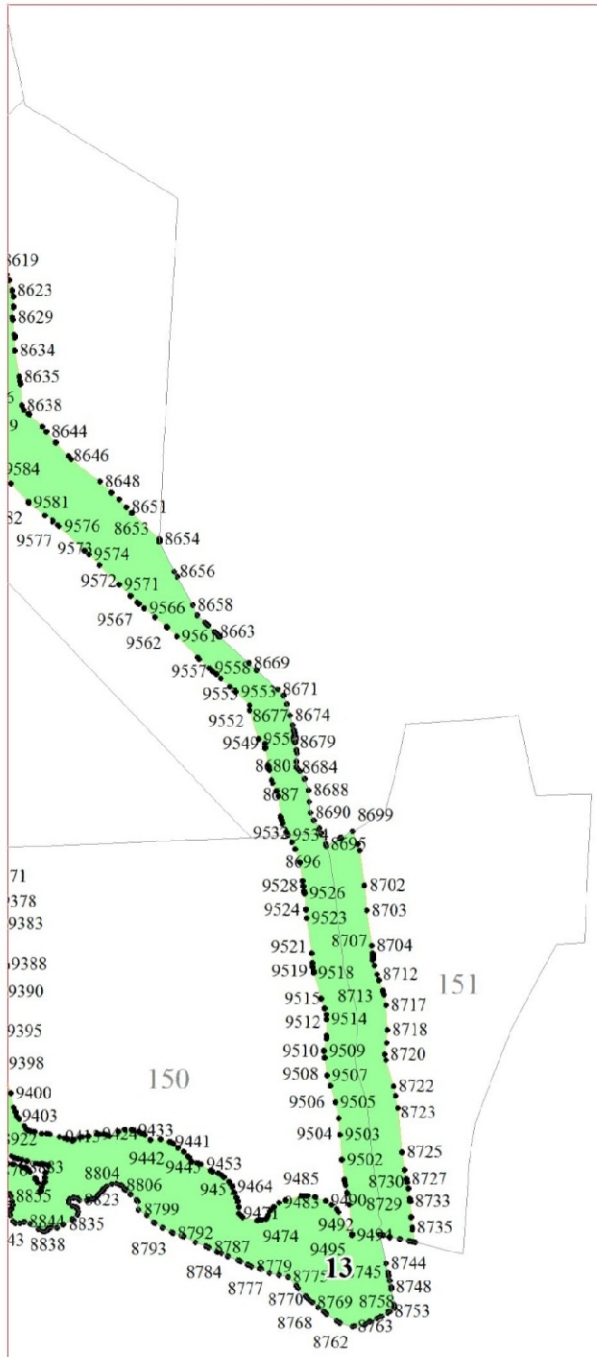


10674 10669 10615 10612 10613 10596
10670 10666 10653 10638 10625
10663 10631

113

9





11