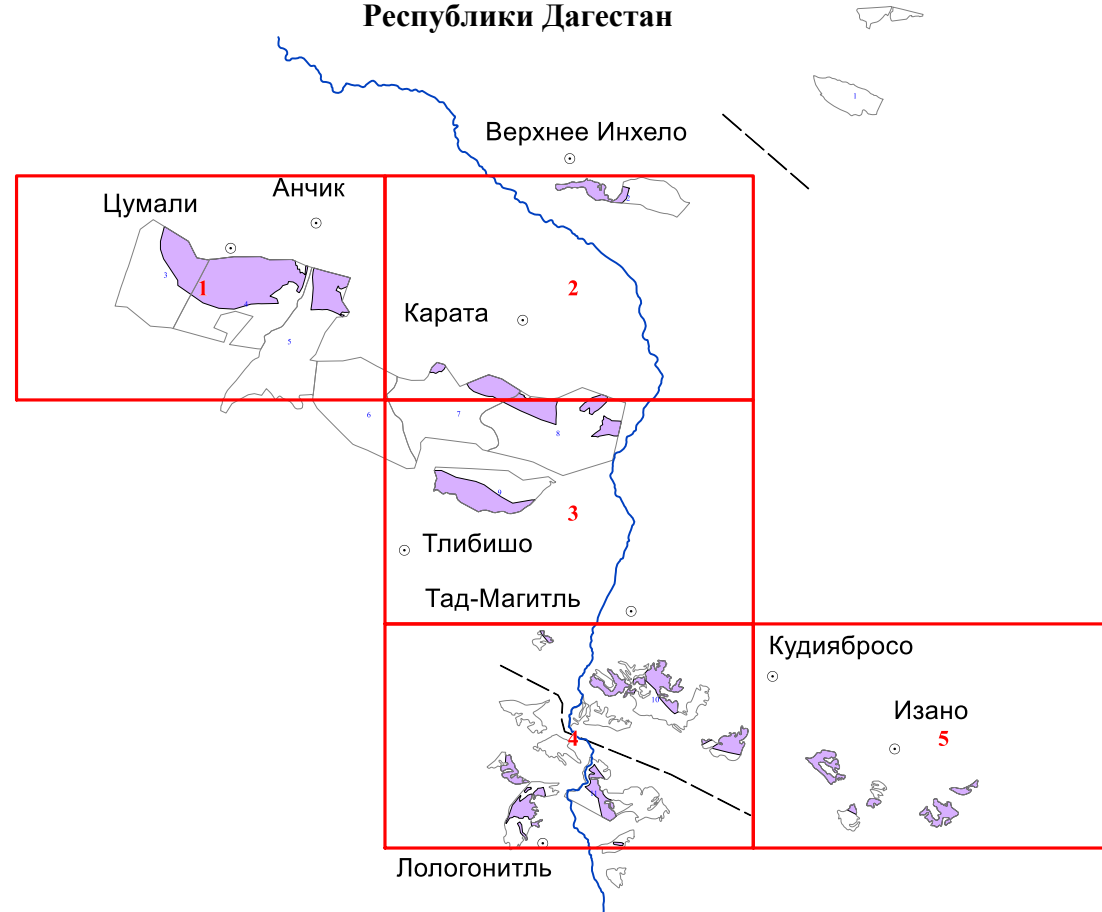








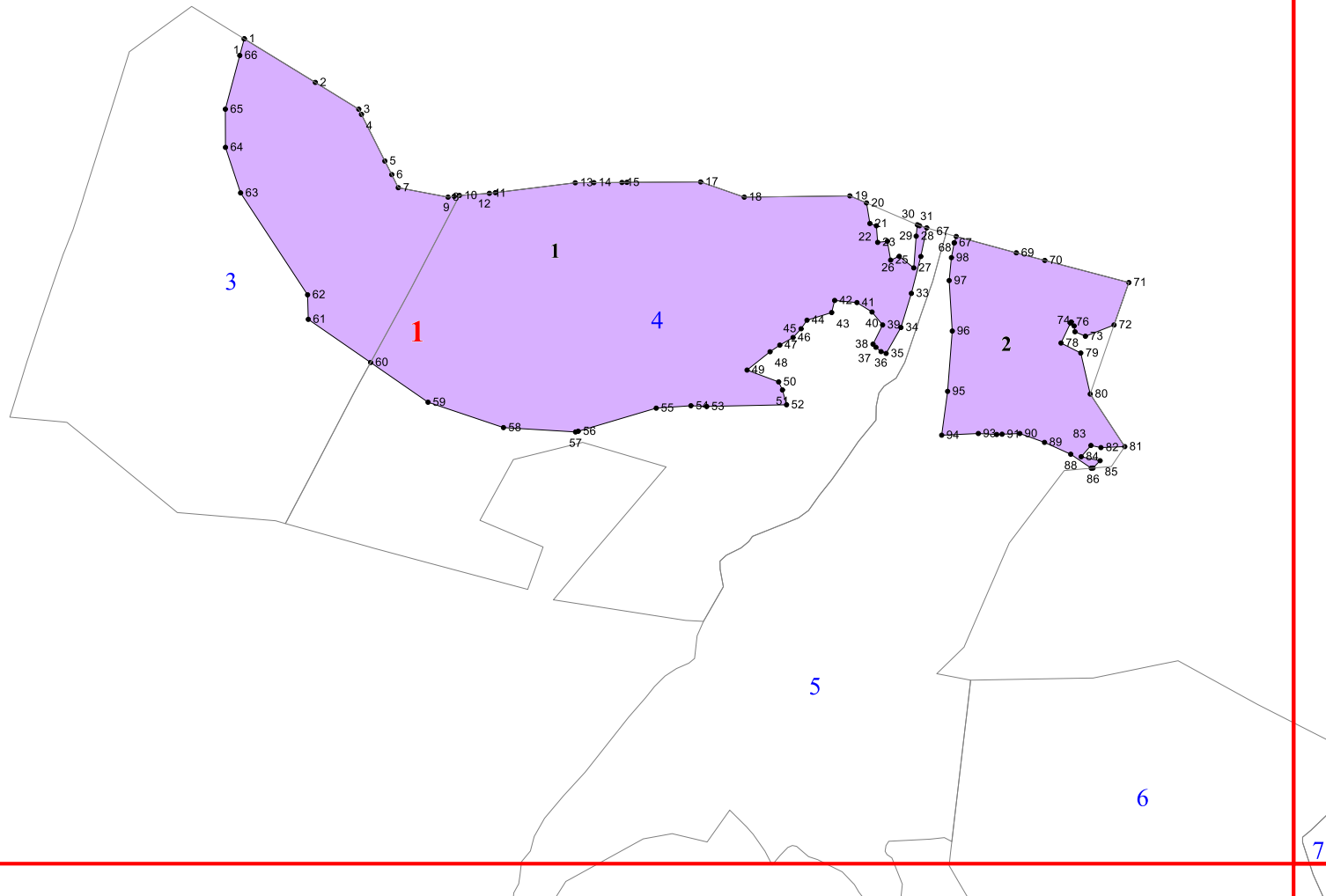
**Графическое описание местоположения границ земель,
на которых располагаются особо защитные участки лесов
«участки лесов вокруг сельских населённых пунктов и
садовых товариществ»,
на территории
Ахвахского участкового лесничества
Ботлихского лесничества
Республики Дагестан**

Приложение № 31 к приказу Рослесхоза
от 28.02.2023 № 295



Условные обозначения:

-  - лесной квартал
-  - лист форматки
-  - населенные пункты
-  - реки
-  - дороги
-  - участки лесов вокруг сельских населённых пунктов и садовых товариществ



3

1

1

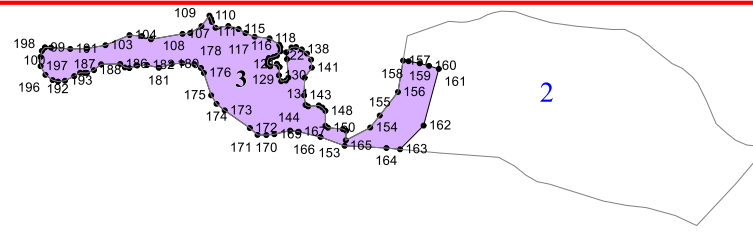
4

2

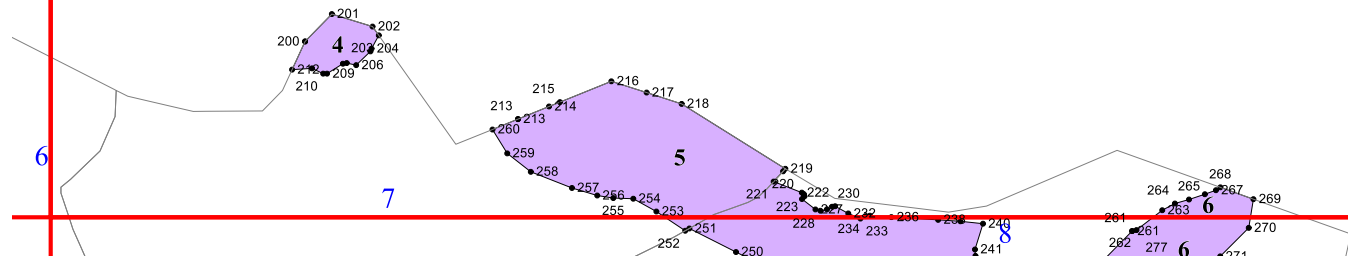
5

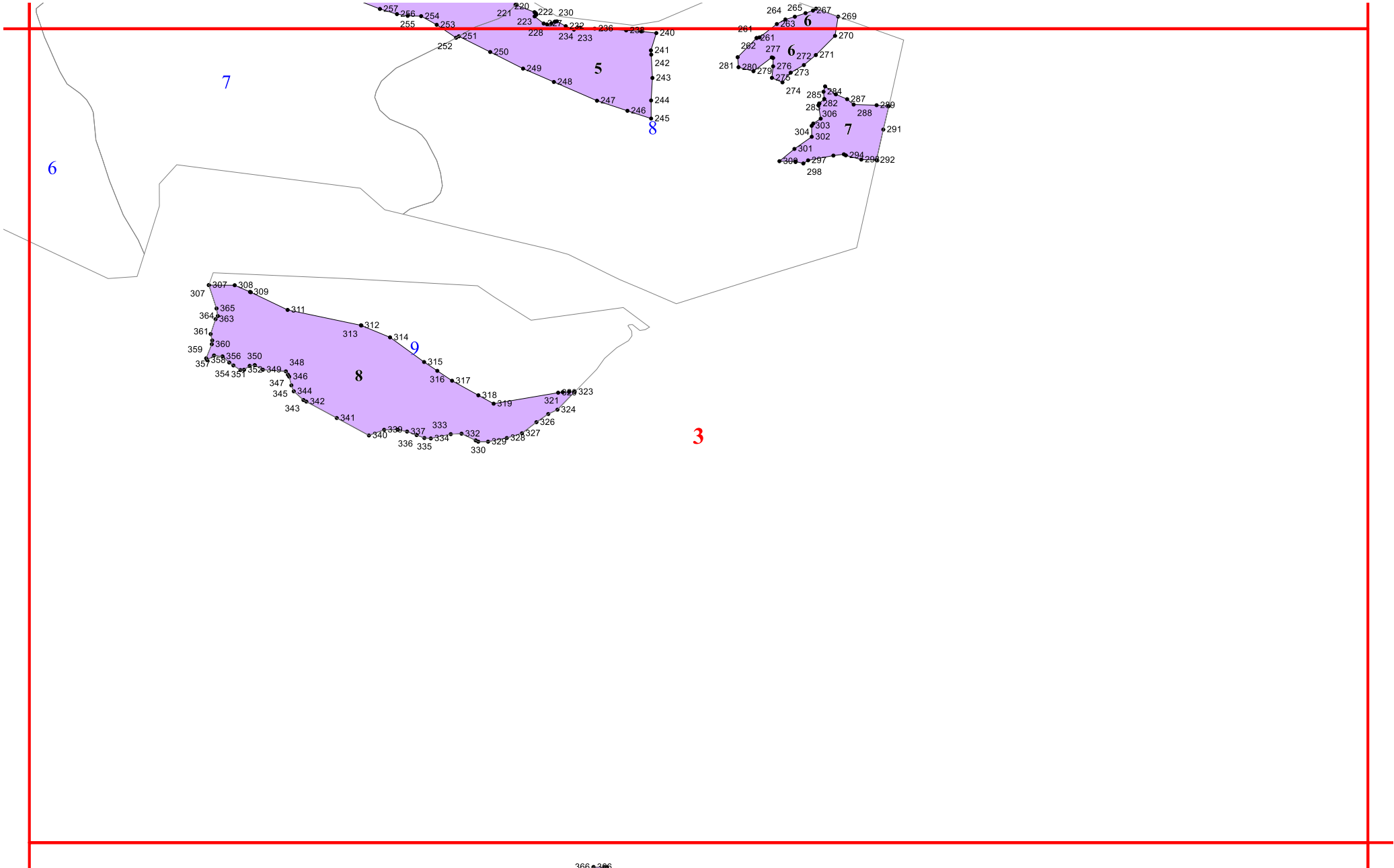
6

7

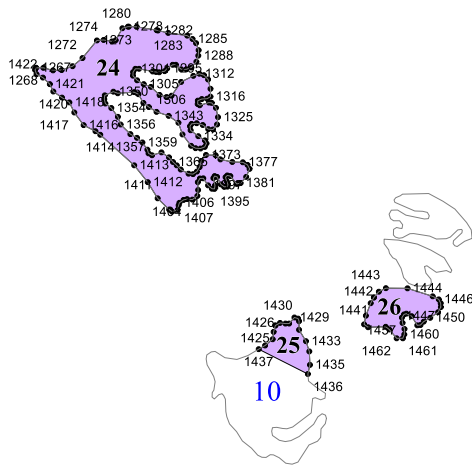


2





4
3
2
1
0



5

