
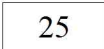






**Графическое описание местоположения границ земель, на которых
располагаются леса, расположенные на особо охраняемых природных
территориях, на территории Красногорского участкового лесничества
Клинцовского лесничества Брянской области**

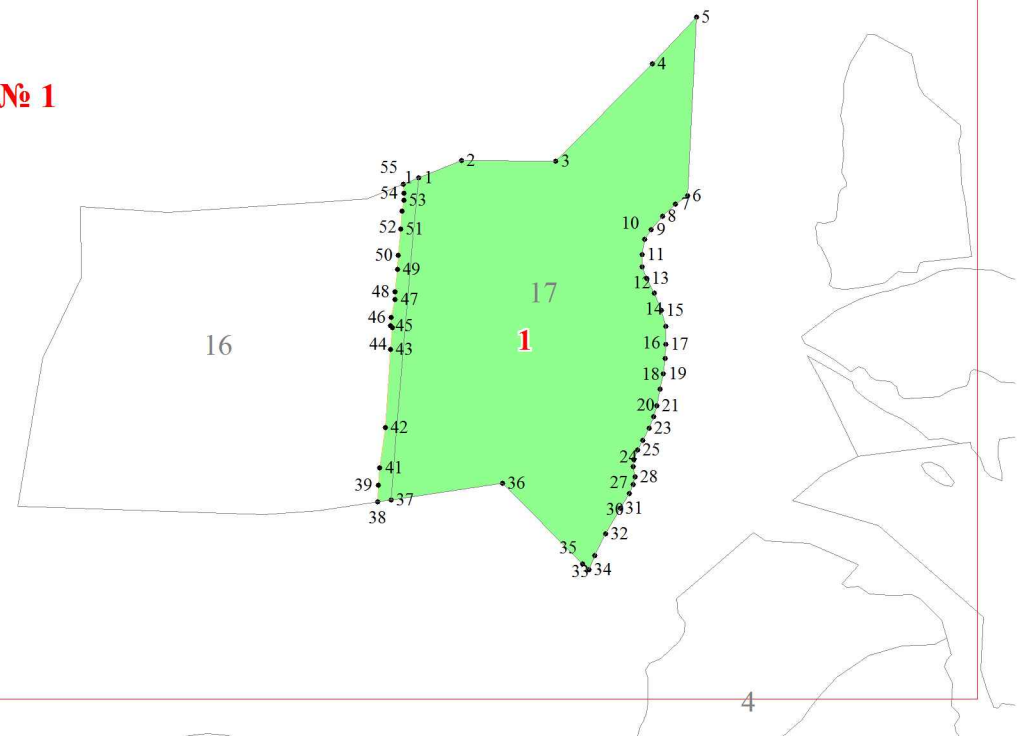
Приложение № 10 к приказу Рослесхоза
от 28.02.2023 № 252

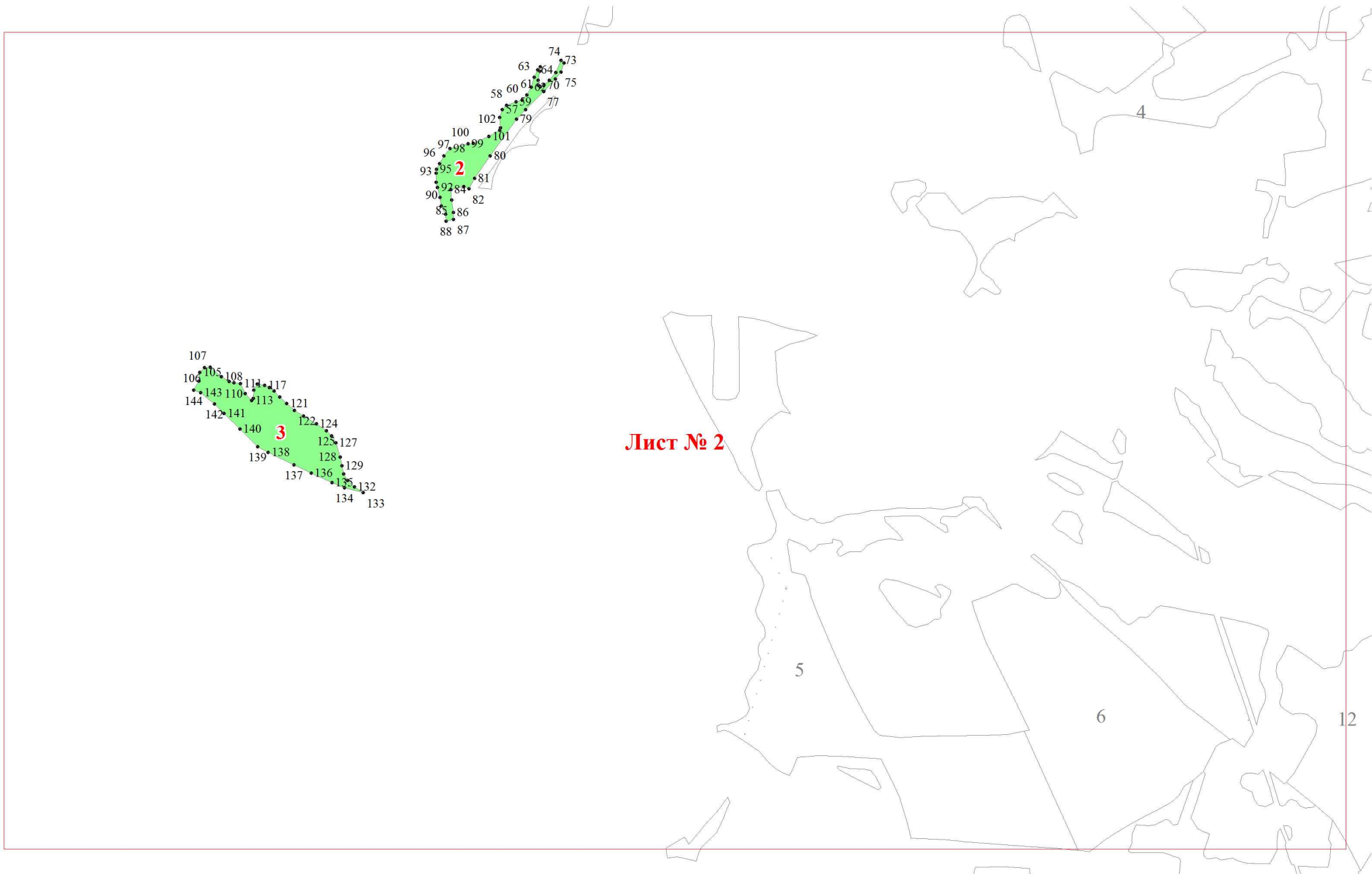


Используемые условные знаки и обозначения:

- | | |
|---|---|
|  | Границы и номера лесных кварталов |
|  | Номера участков |
|  | Номера характерных точек границ объекта |
|  | Границы и номера листов |
|  | Границы категорий защитных лесов |

Лист № 1





Лист № 2