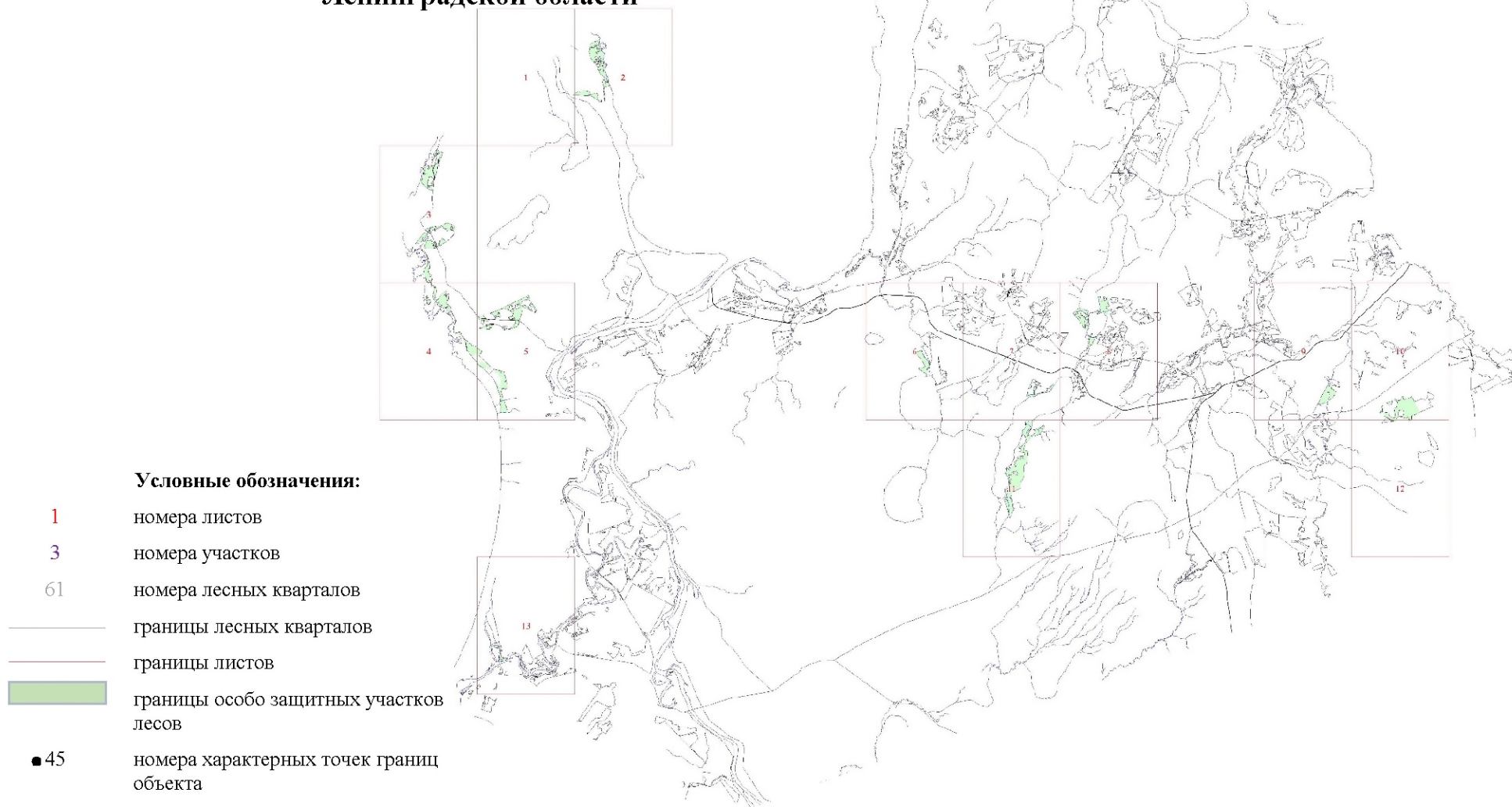


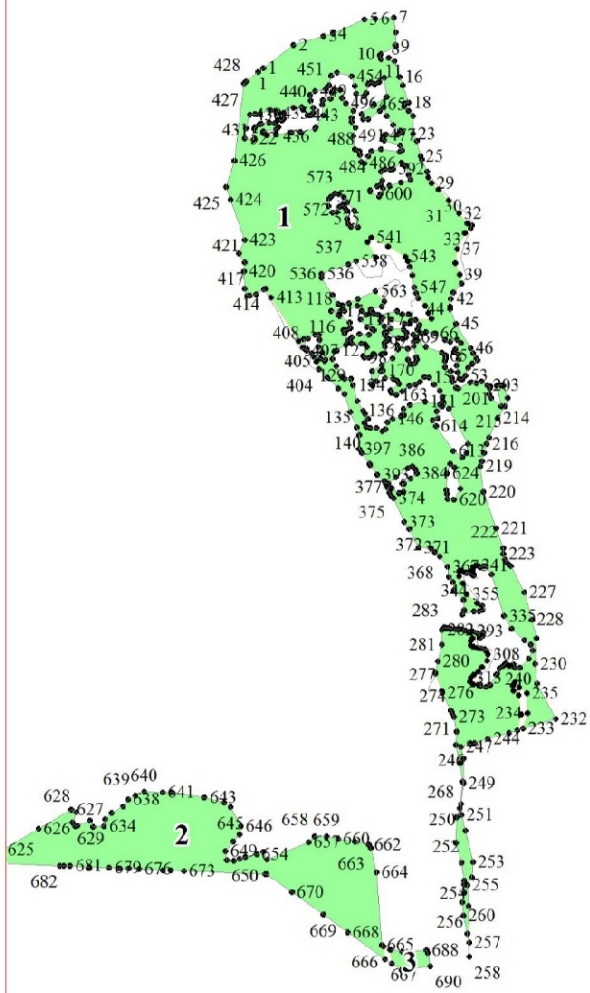
**Графическое описание местоположения границ земель,  
на которых располагаются особо защитные участки лесов  
«особо охранные части государственных природных заказников»,  
на территории Приморского участкового лесничества  
Кингисеппского лесничества  
Ленинградской области**

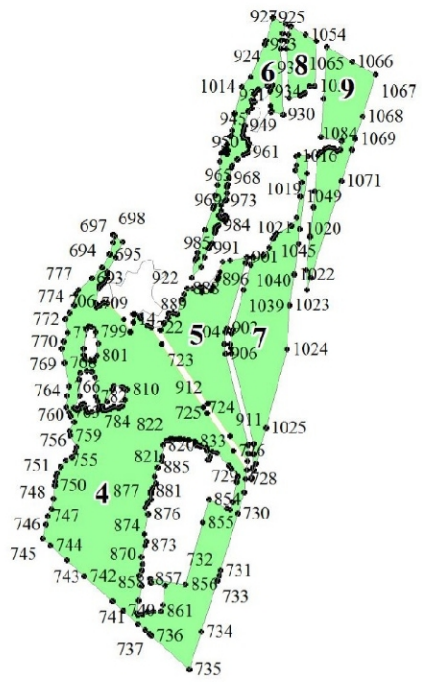
Приложение № 165 к приказу Рослесхоза  
от 27.02.2023 № 165



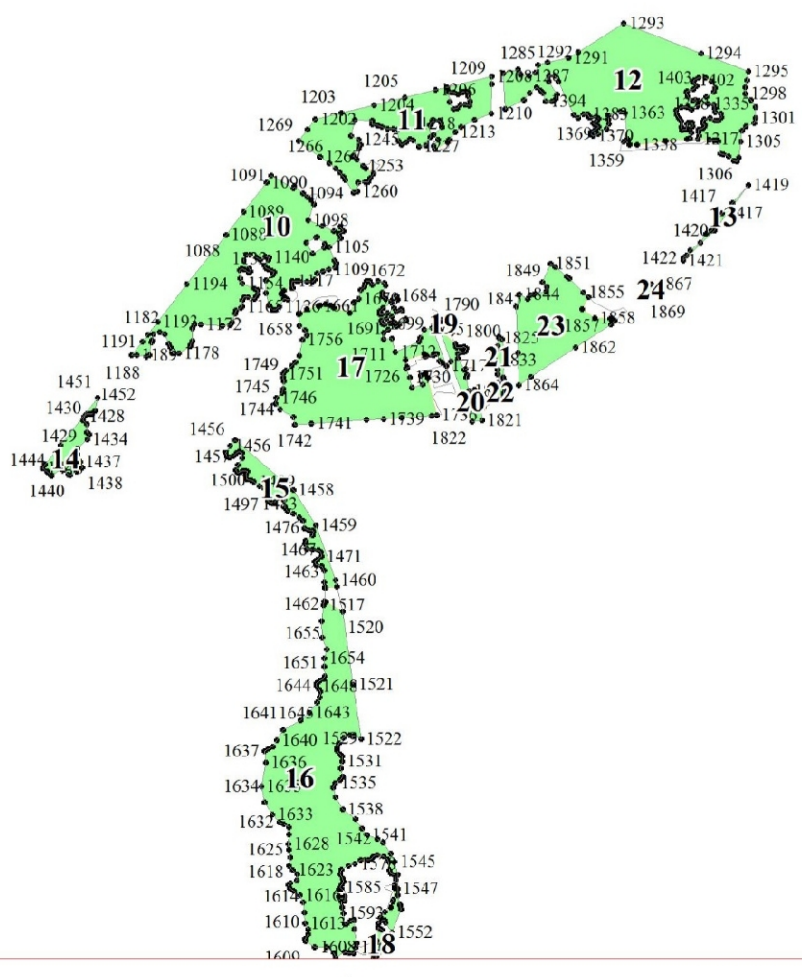
1

684 2

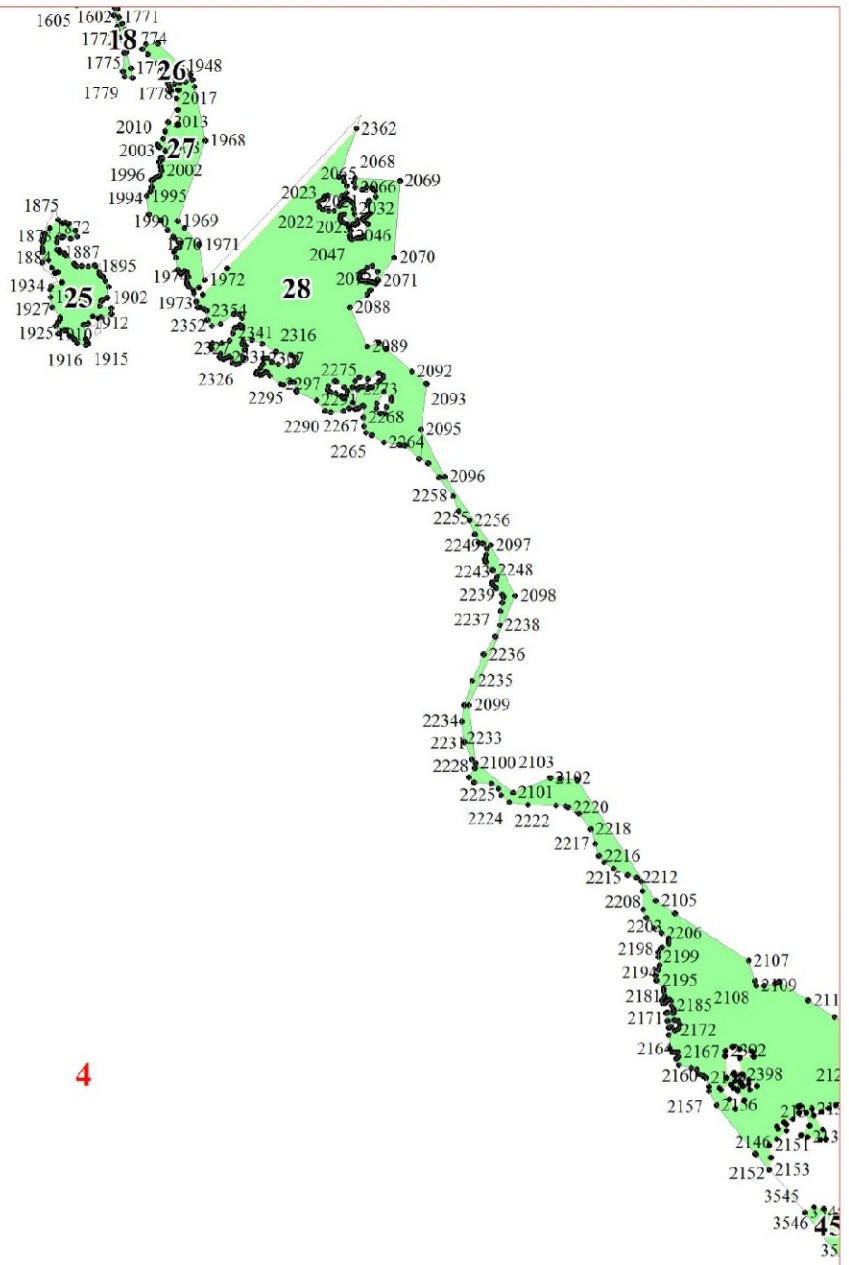


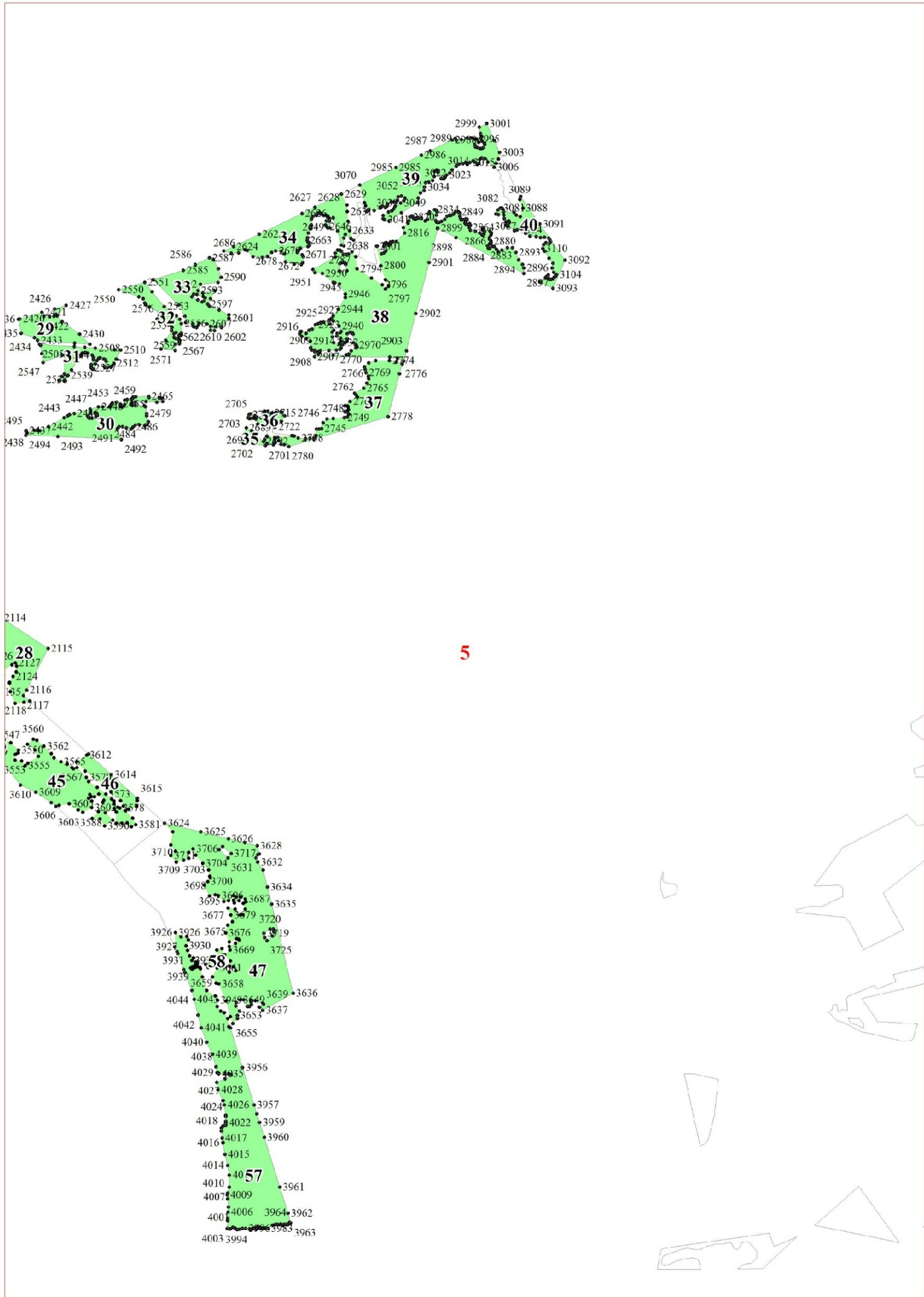


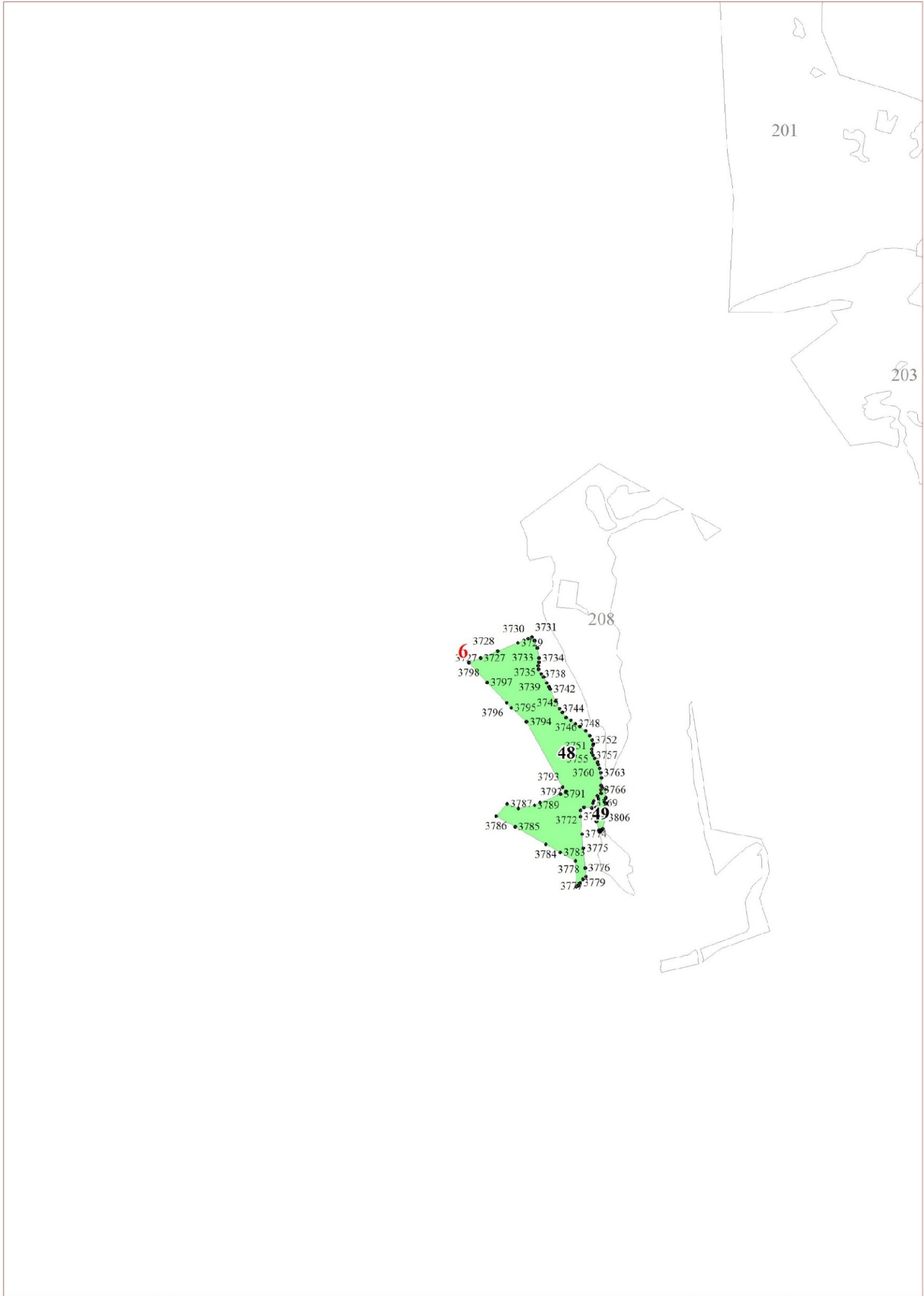
3

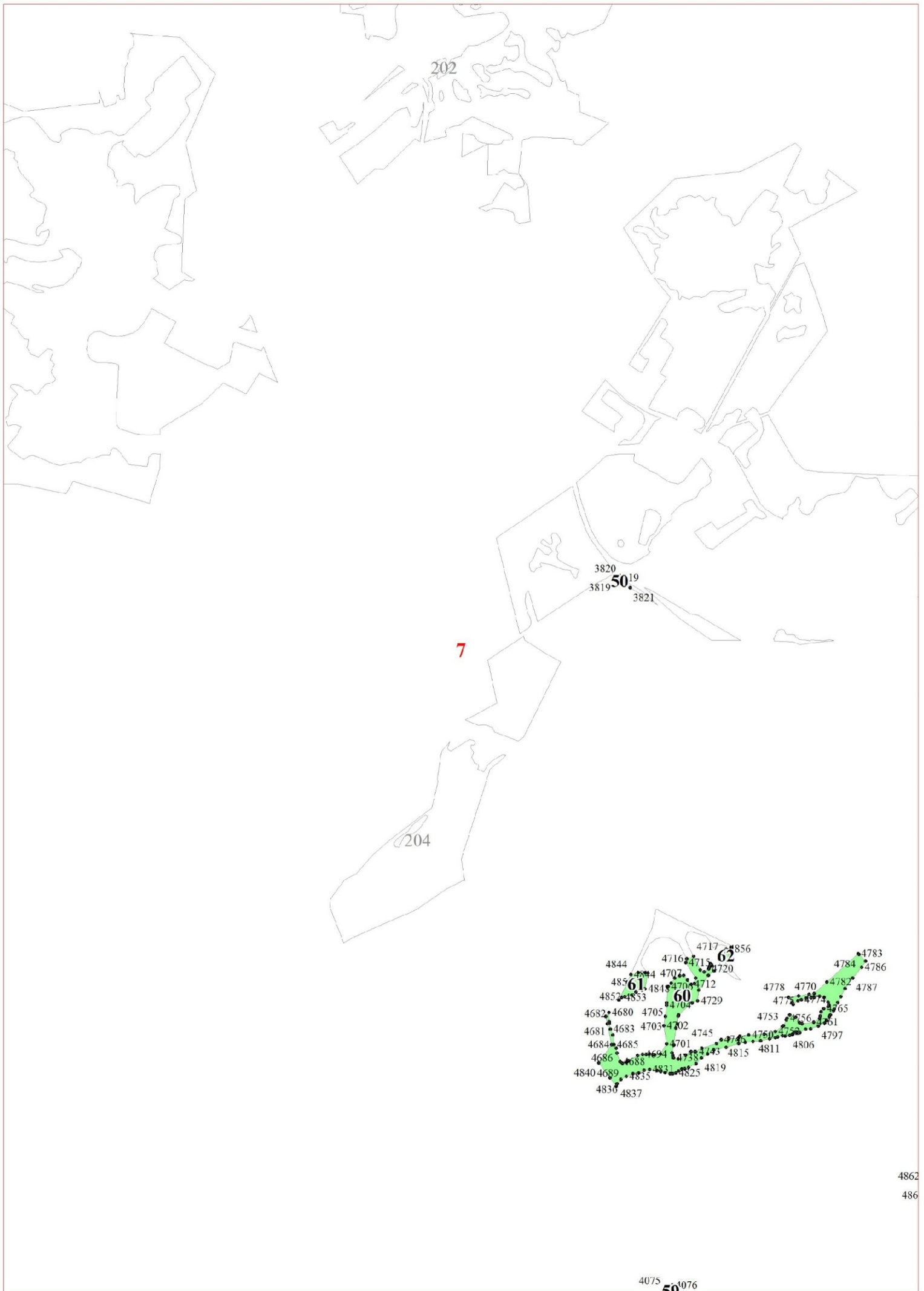


4



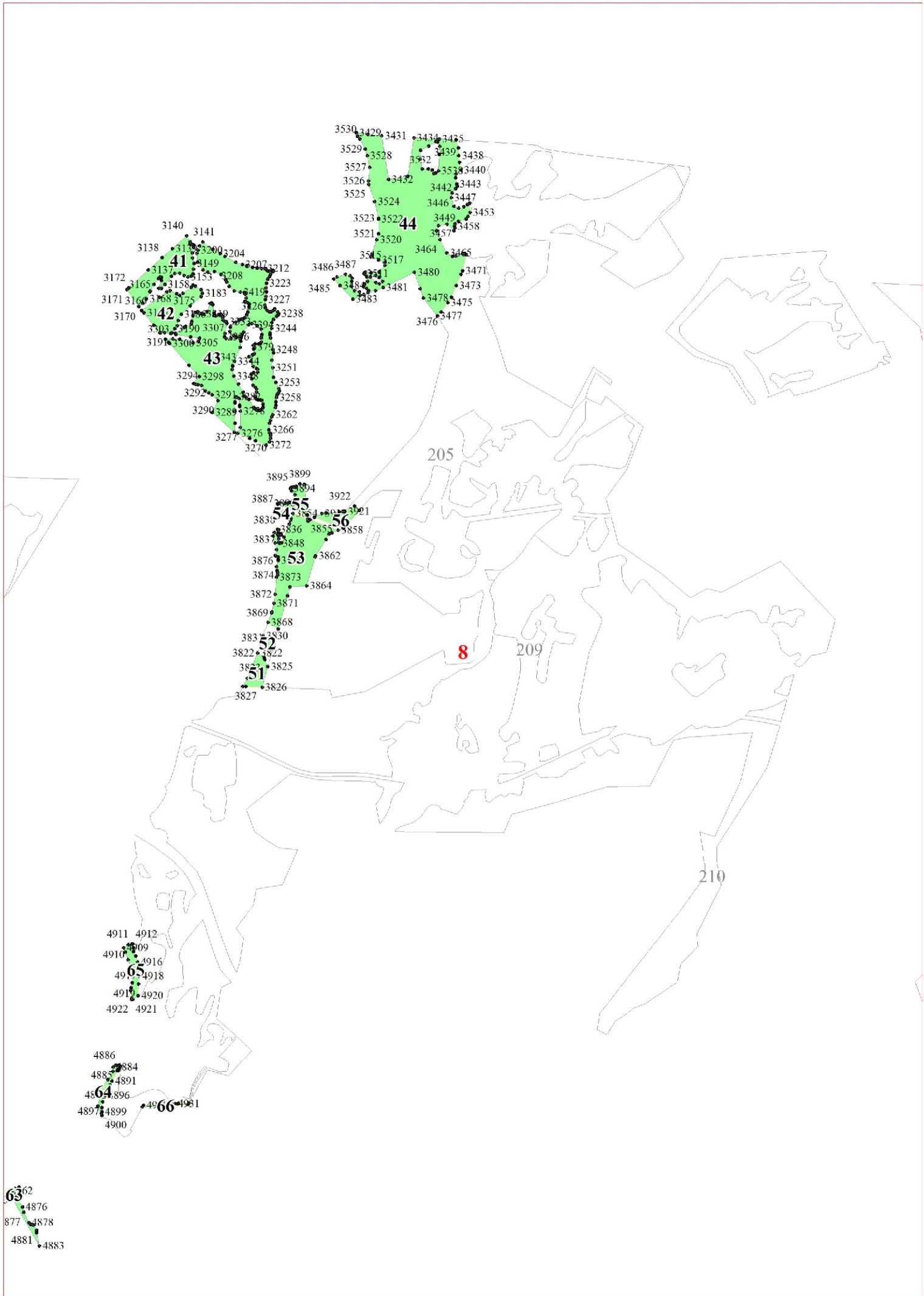


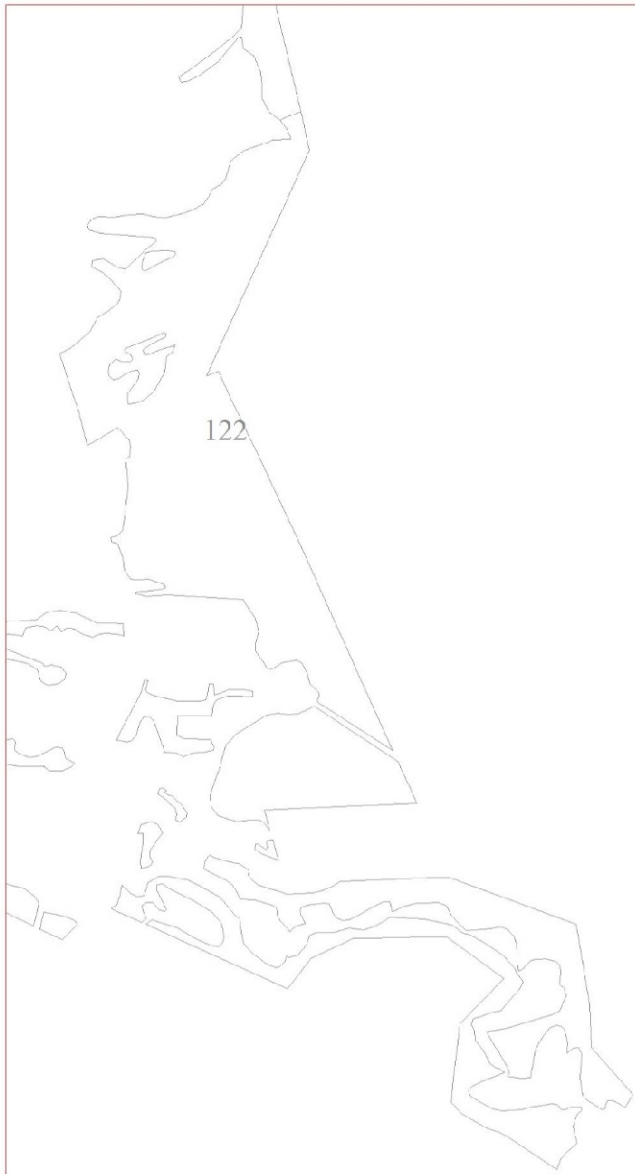




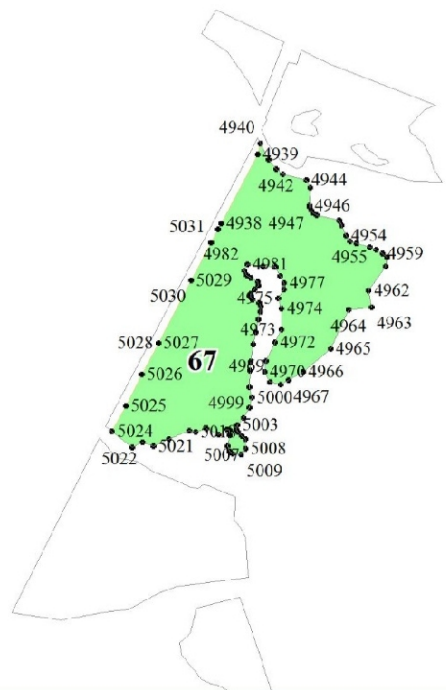
4862  
486

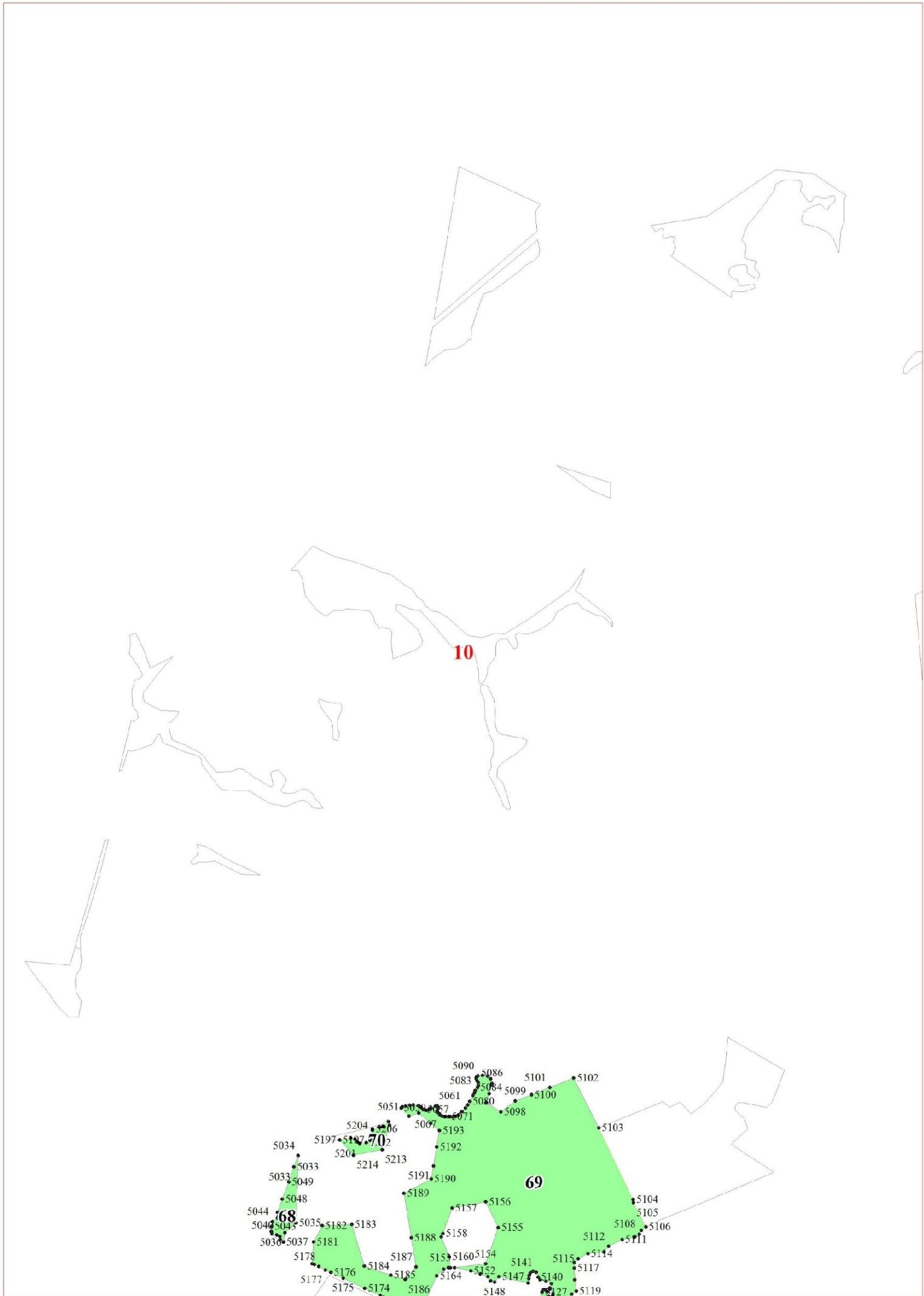


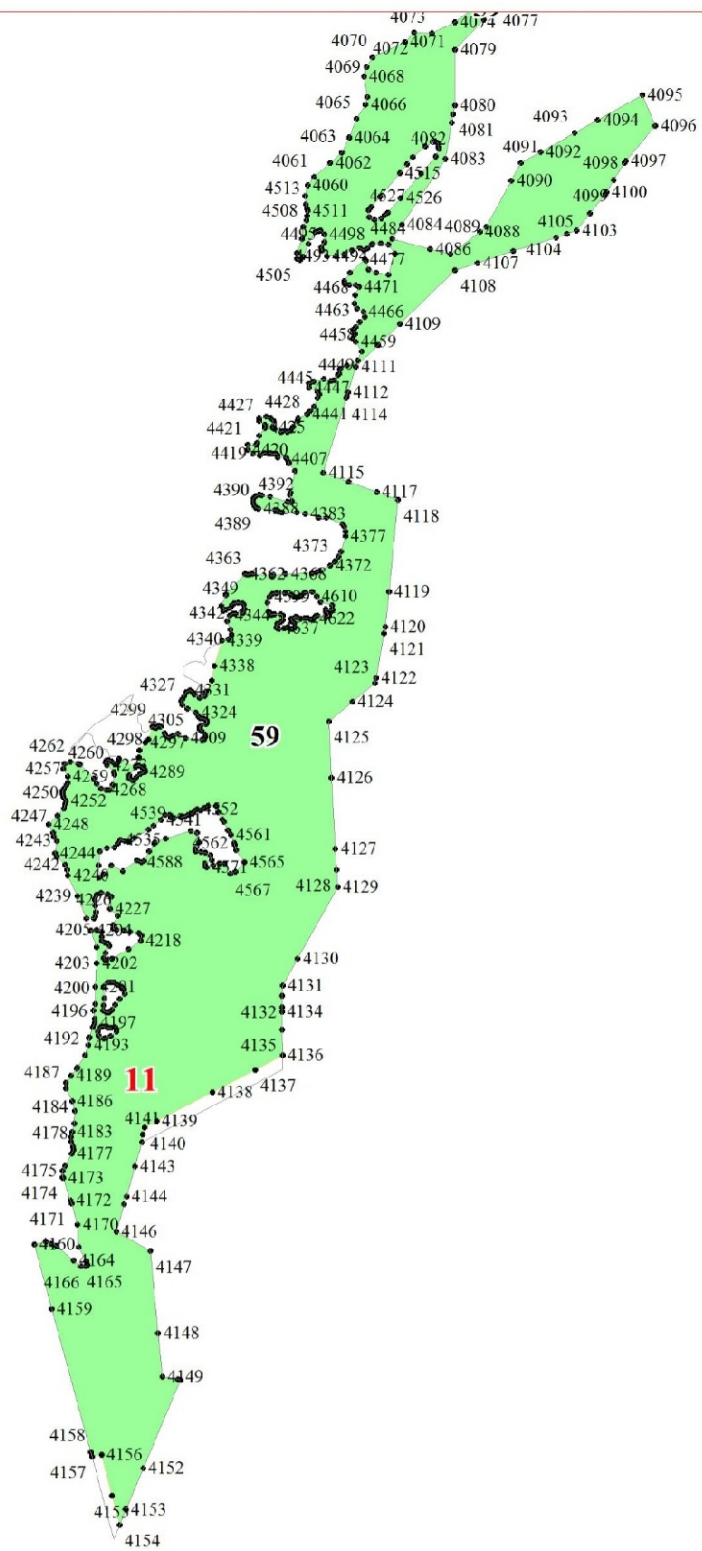




9








5173 5169 5165  
5170 5167 5166

5126 5124 5122  
5125



**12**

13

5216  
5217 5222  
5266 5271 5227  
5267 5268 5237  
5269 5271 5236  
5272 5275  
5285  
5380 5285  
5286 5287  
5288 5290 5303  
5370 5372 5300 5326  
5361 5315 5372 5332  
5354 5340 5363 5337  
5353 5339 5338

