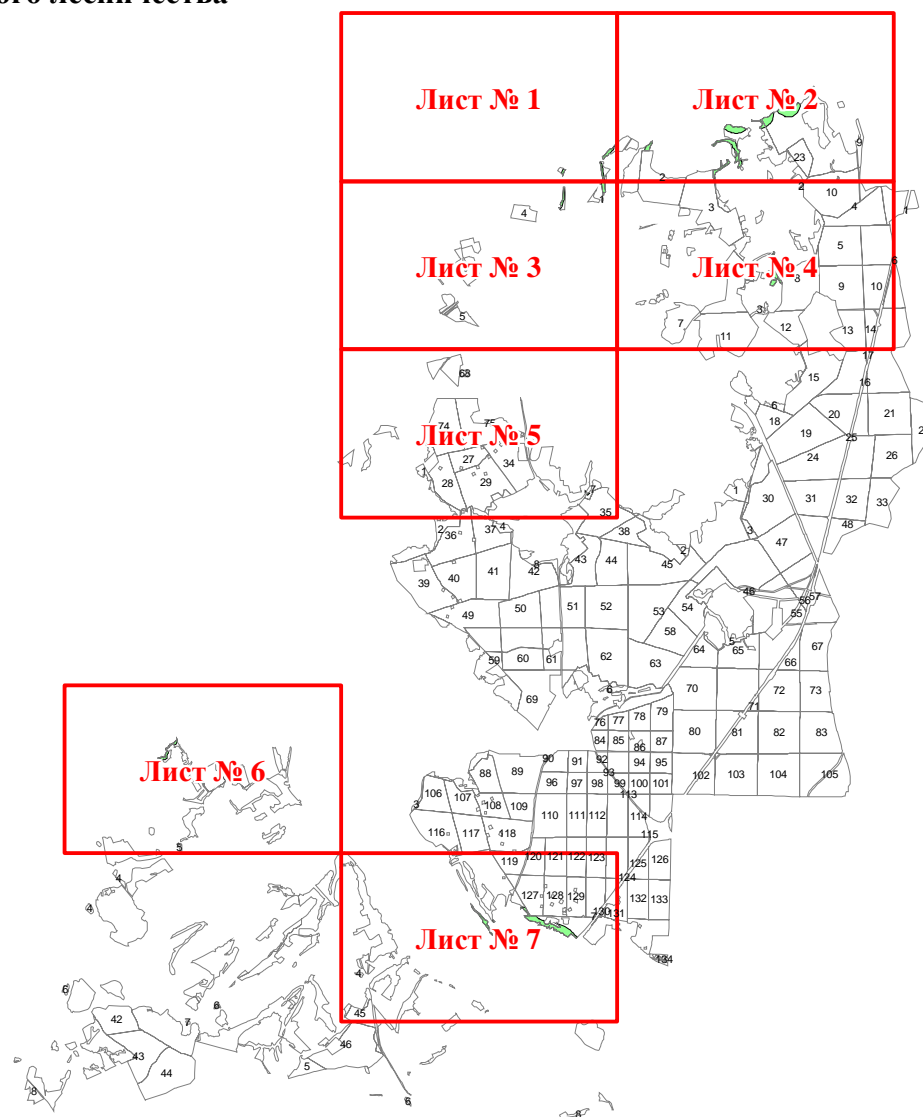


Графическое описание местоположения границ земель, на которых  
располагаются леса, расположенные в водоохраных зонах, на территории  
Льва-Толстовского участкового лесничества Дзержинского лесничества  
Калужской области

Приложение № 20 к приказу Рослесхоза  
от 28.02.2023 № 321



Используемые условные знаки и обозначения:

- 25 Границы и номера лесных кварталов
- 7 Номера участков
- 10 ● Номера характерных точек границ объекта
- Лист № 1 Границы и номера листов
- Границы категорий защитных лесов

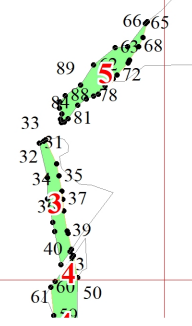
Лист № 1

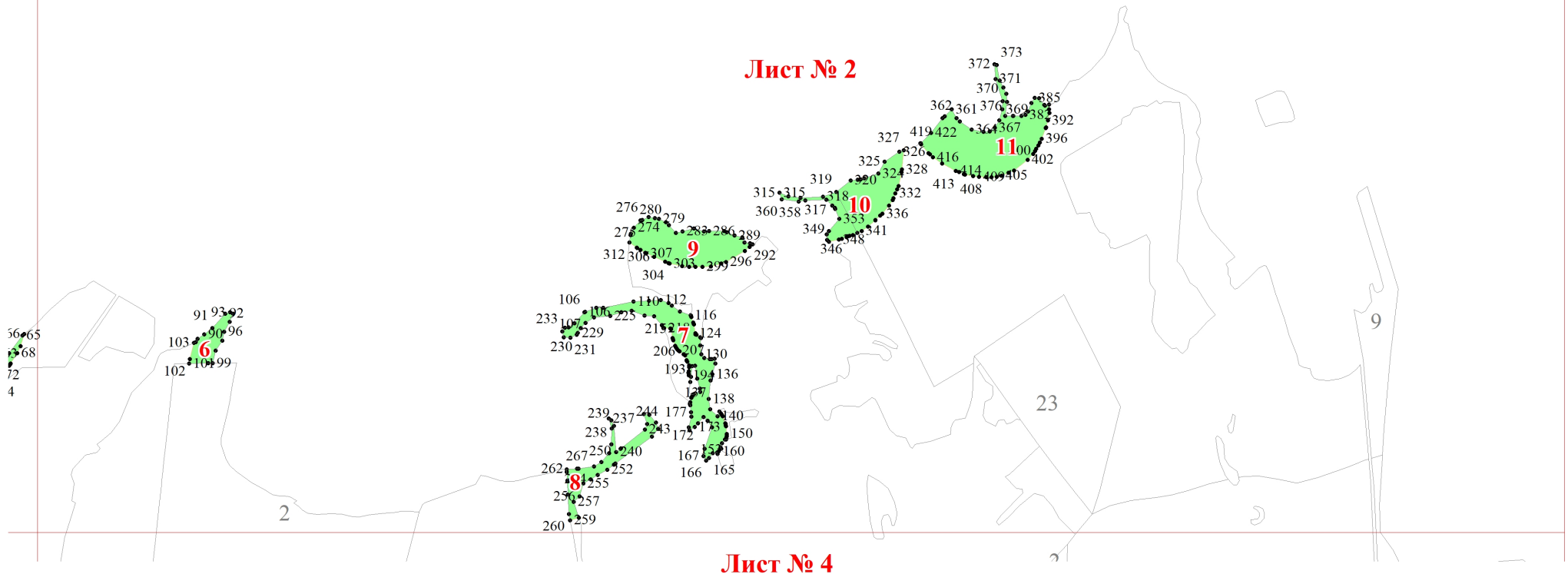
Лист № 2

Лист № 3



13..

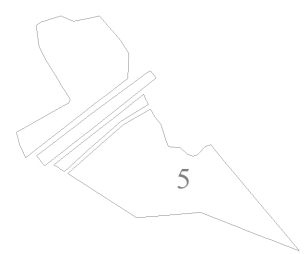

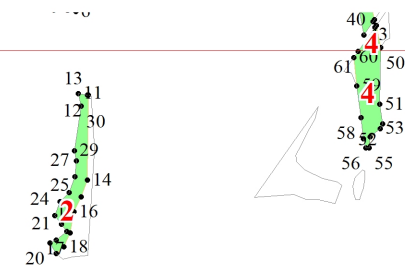




Лист № 2

Лист № 4

**Лист № 1**

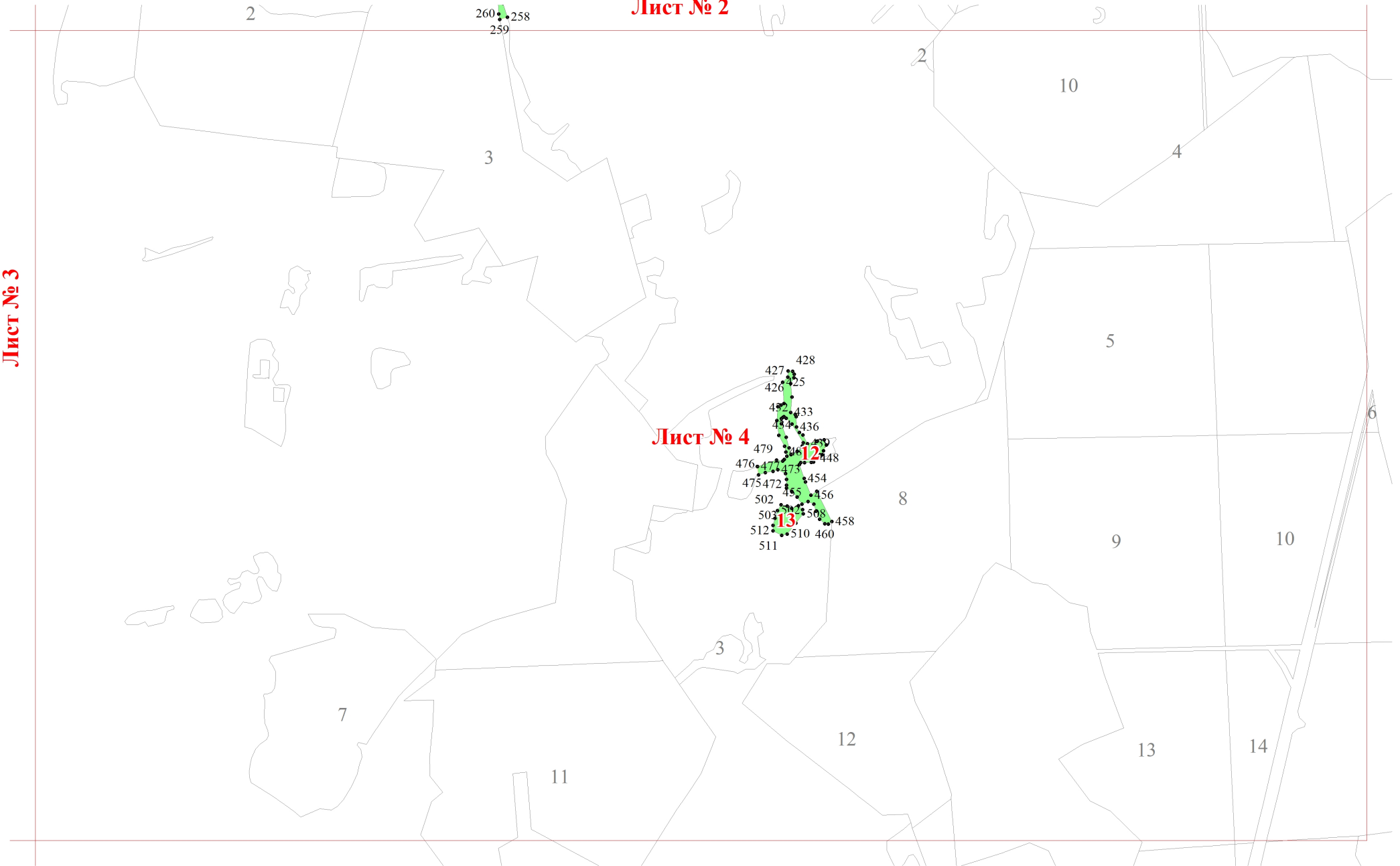


**Лист № 4**

**Лист № 5**

Лист № 2

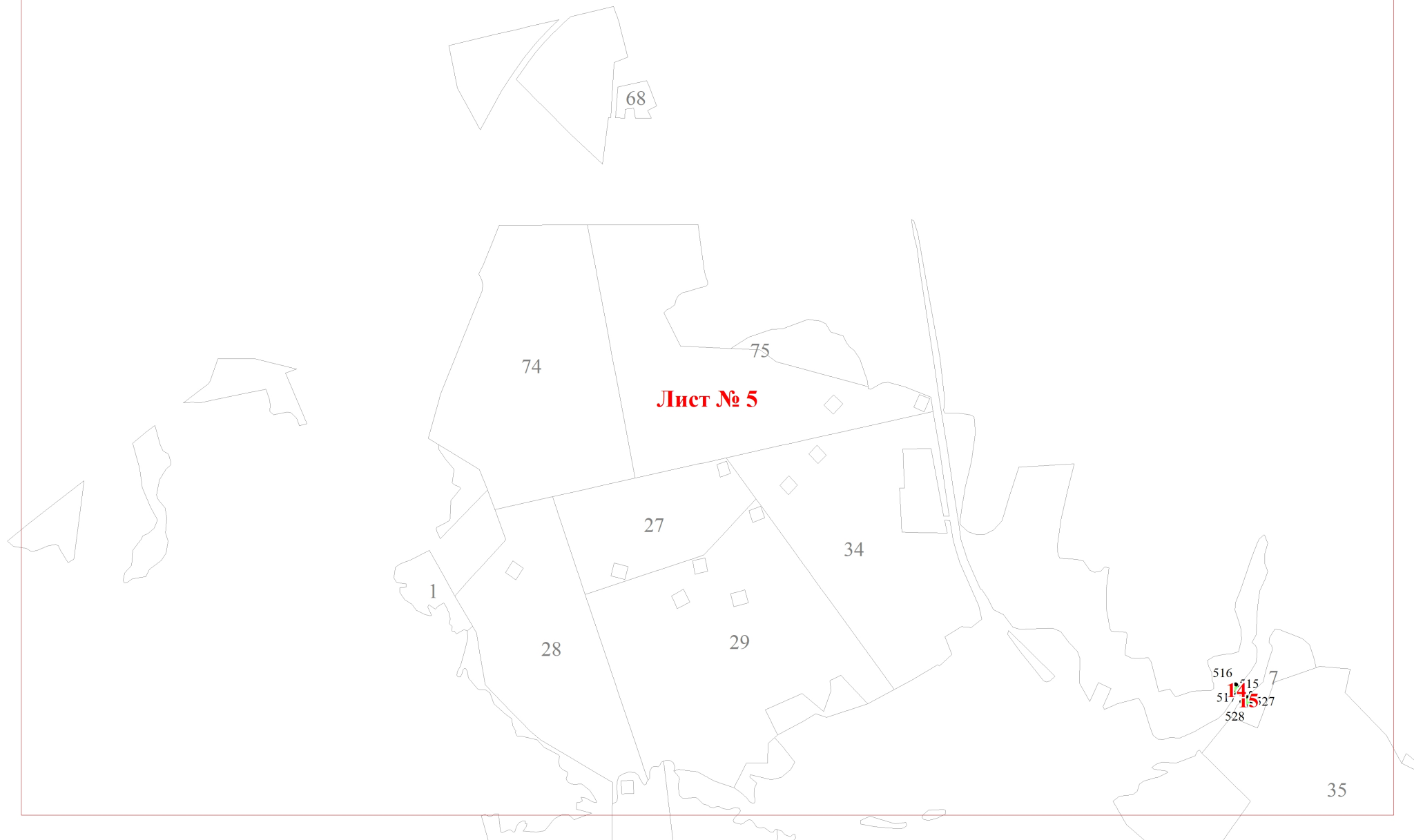
Лист № 3



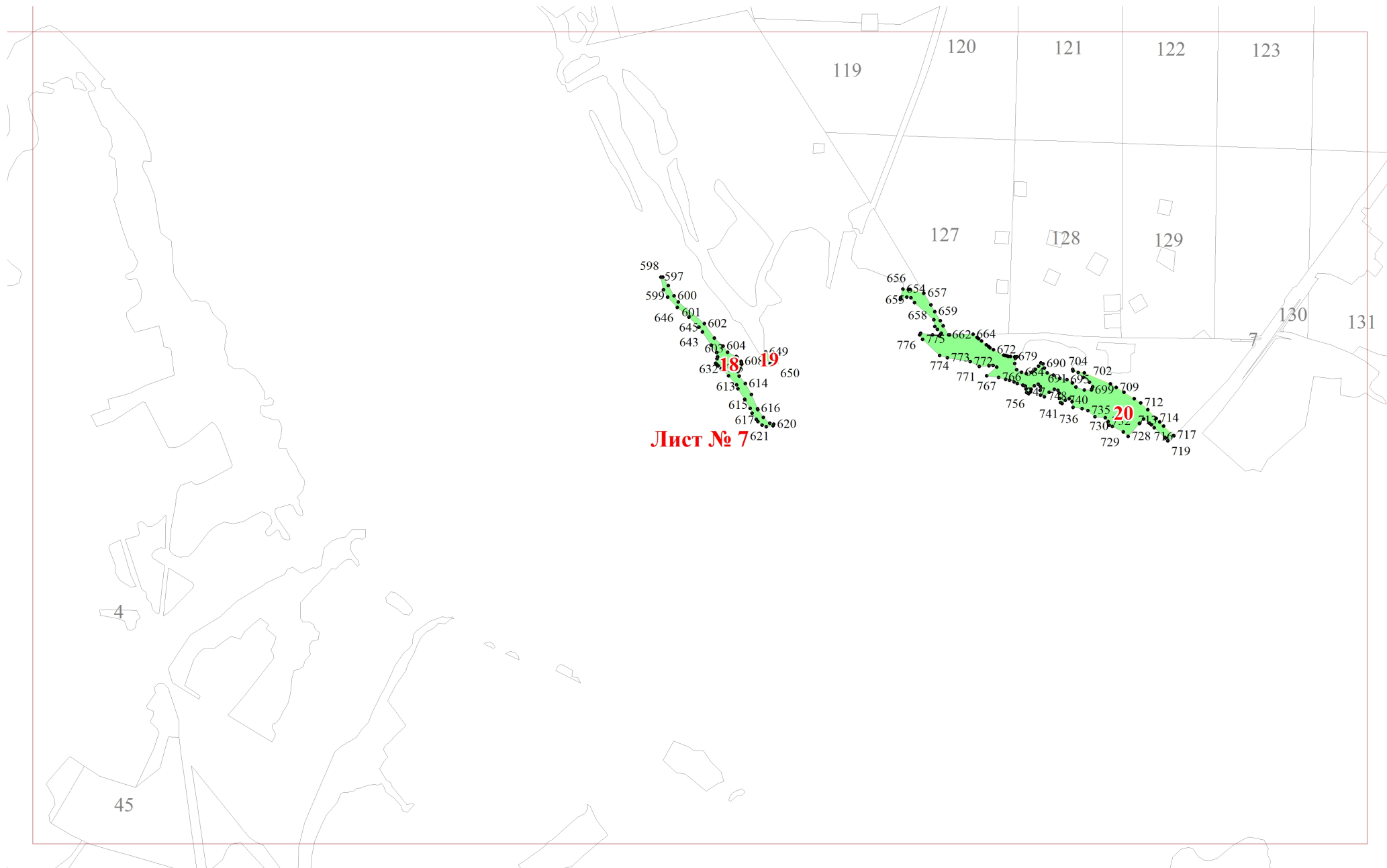
Лист № 4

- 427, 428
- 425, 426
- 432, 433
- 434, 436
- 479, 446, 448
- 476, 477, 473, 454
- 475, 472, 455, 456
- 502, 503, 508, 458
- 512, 510, 460
- 511

**Лист № 3**







Лист № 7