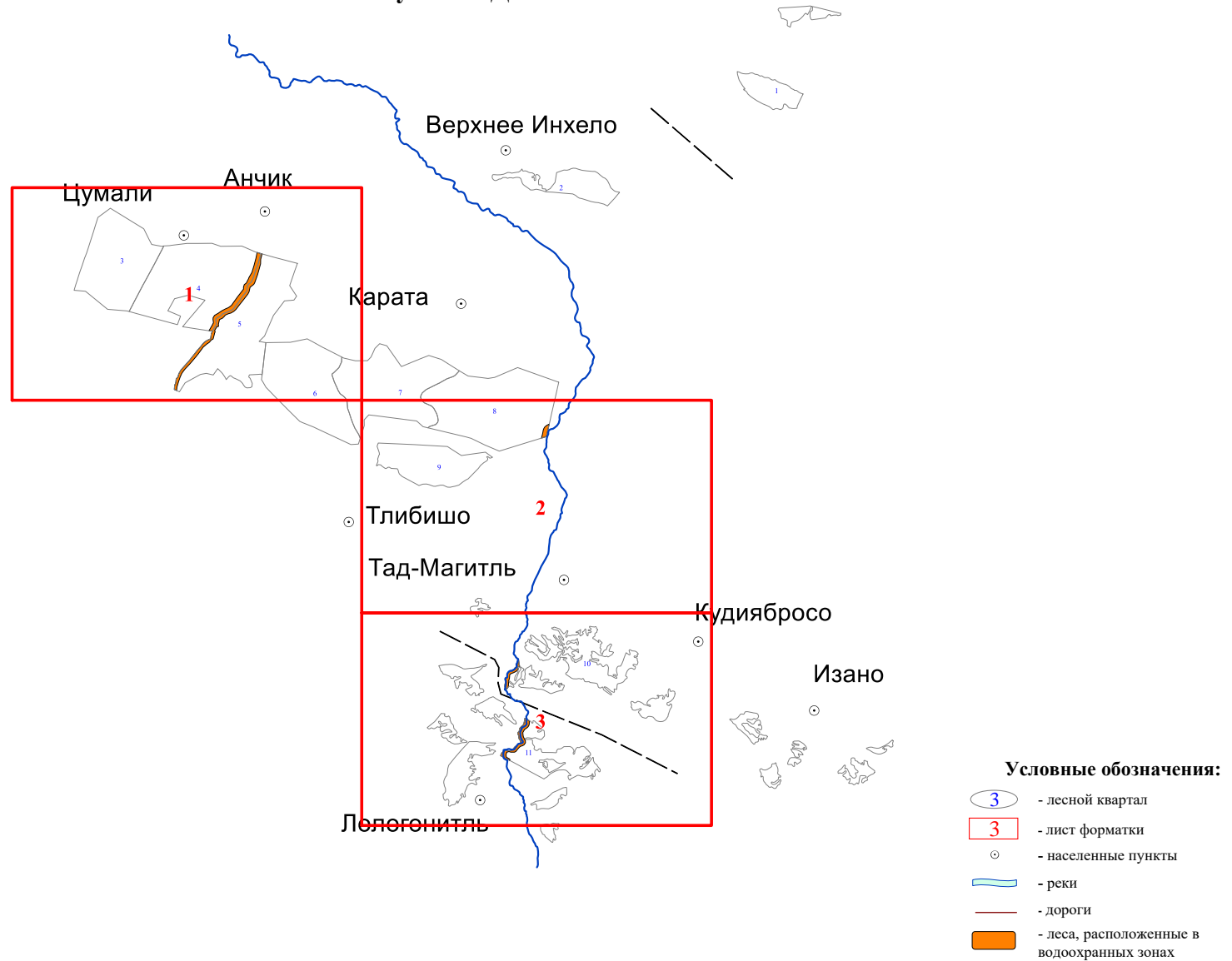
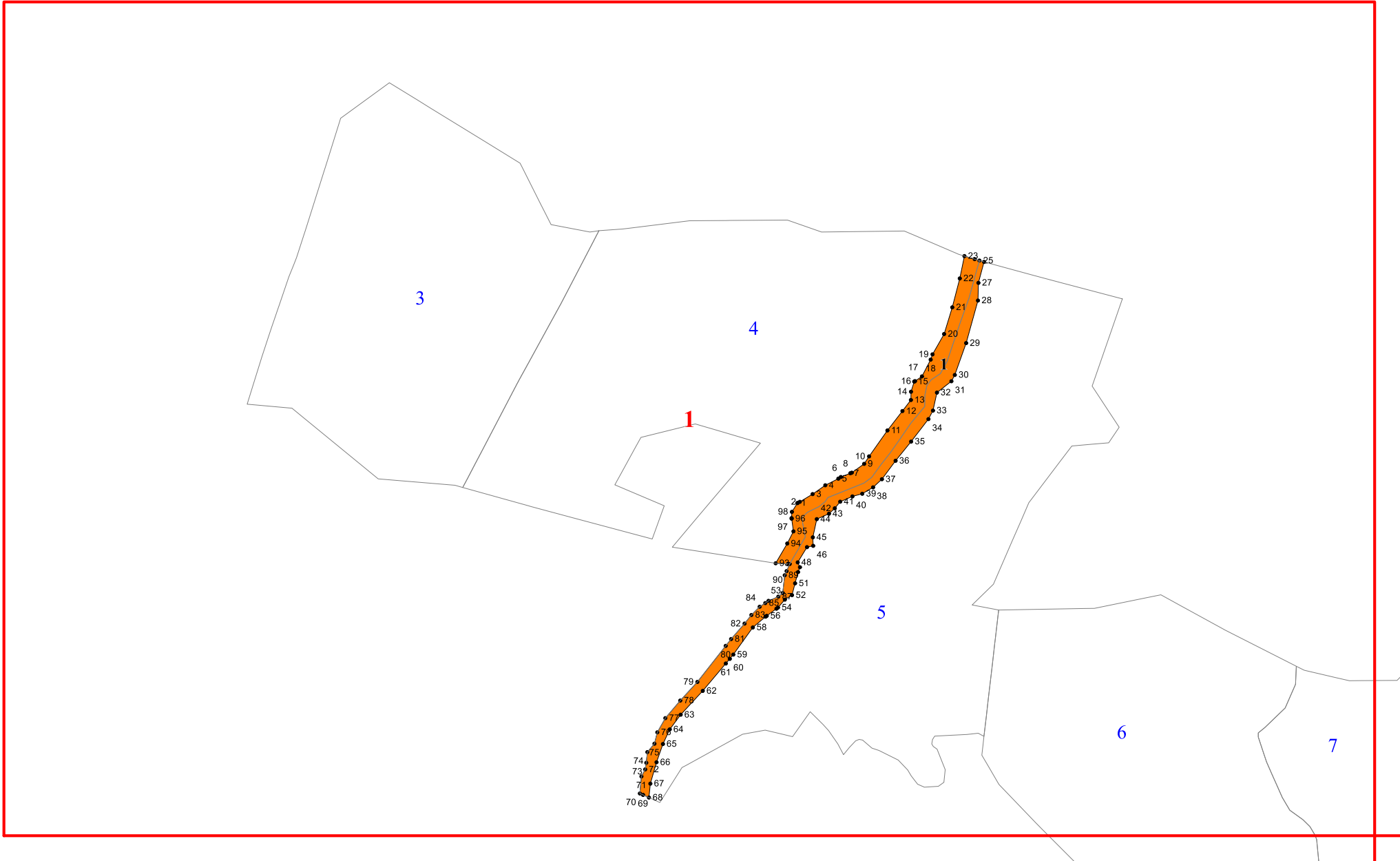
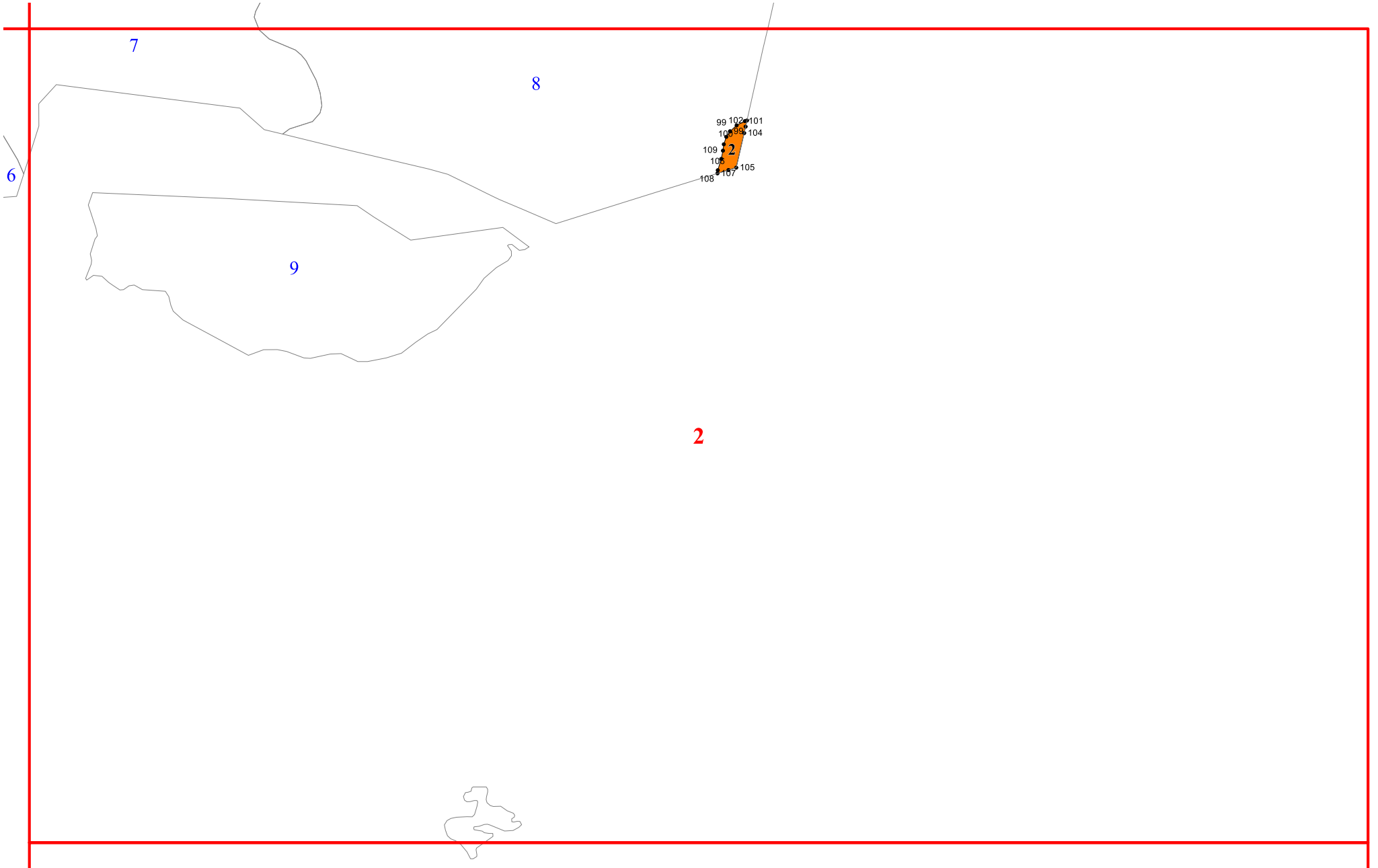


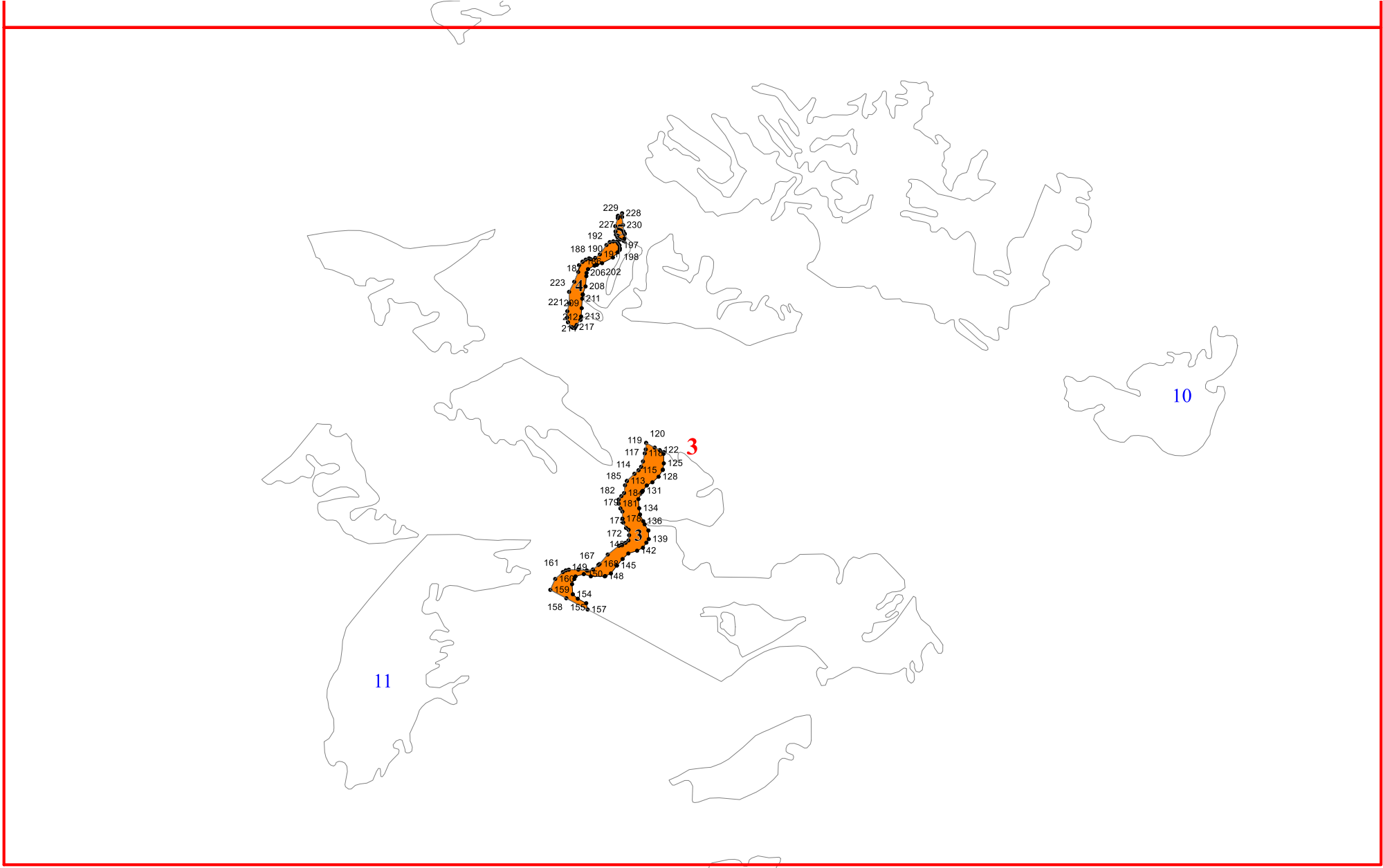
**Графическое описание местоположения границ земель,  
на которых располагаются леса, расположенные в  
водоохранных зонах,  
на территории  
Ахвахского участкового лесничества  
Ботлихского лесничества  
Республики Дагестан**

Приложение № 2 к приказу Рослесхоза  
от 28.02.2023 № 295









229 228  
227 230  
192  
188 190 197  
191 198  
187 206 202  
223 208  
221 211  
212 213  
214 217

119 120  
117 116 122  
114 115 125  
185 113 128  
182 113 131  
179 181 134  
174 176 136  
172 133 139  
148 142  
167 164 145  
161 149 150 148  
159 154  
158 155 157

10

11

3

3