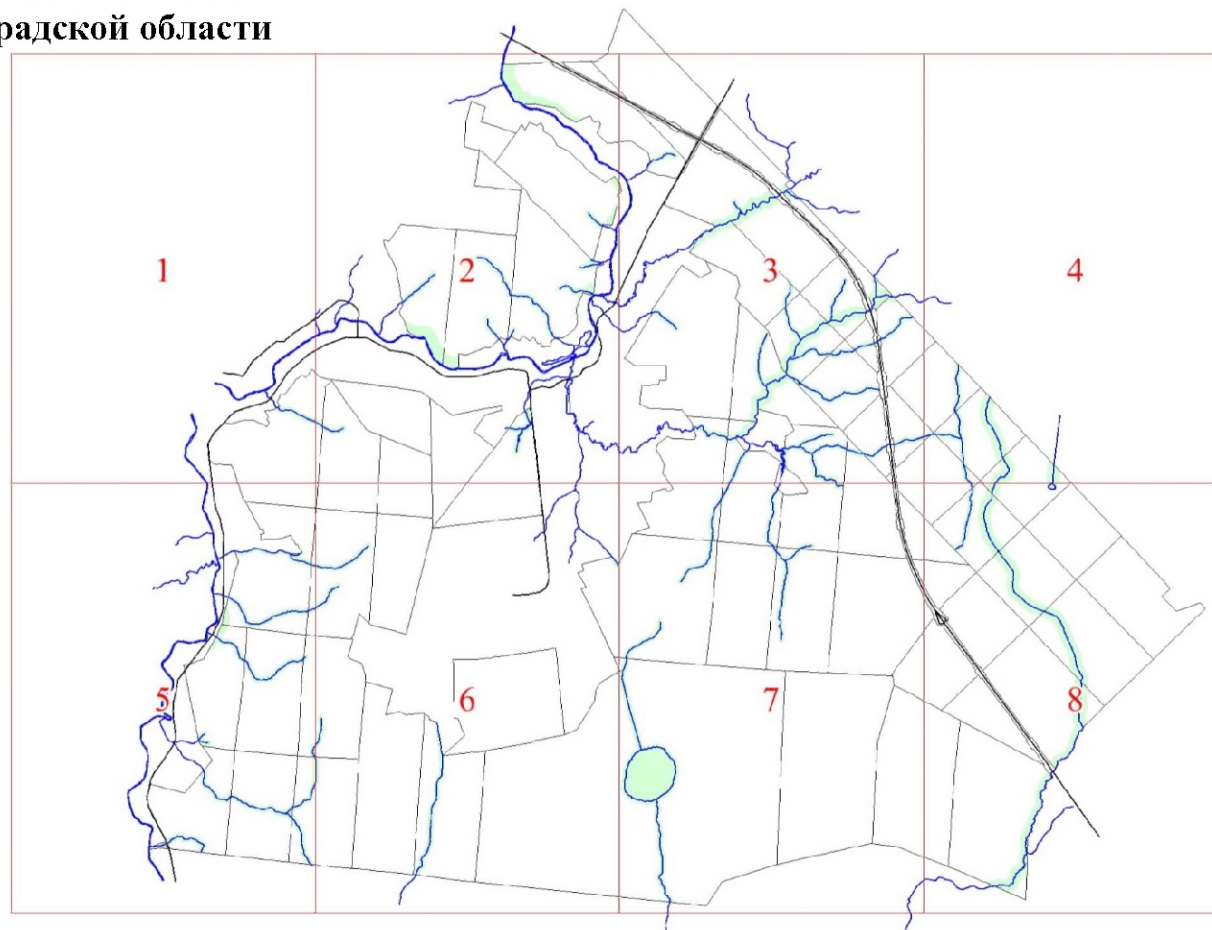


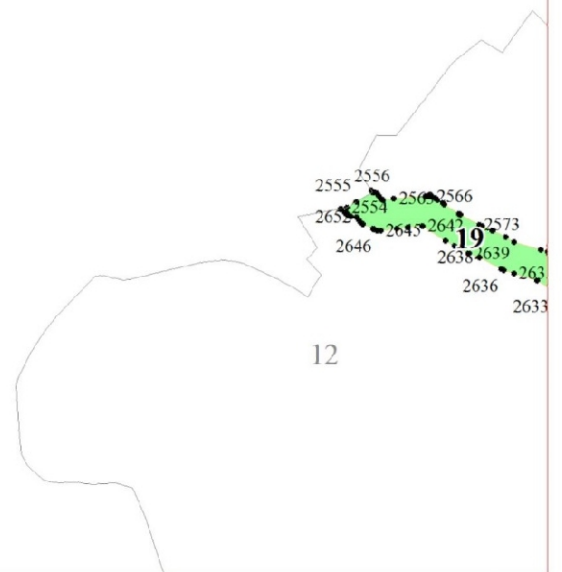
**Графическое описание местоположения границ земель,
на которых располагаются леса, расположенные в водоохранных зонах,
на территории Андриановского участкового лесничества
Любанского лесничества
Ленинградской области**

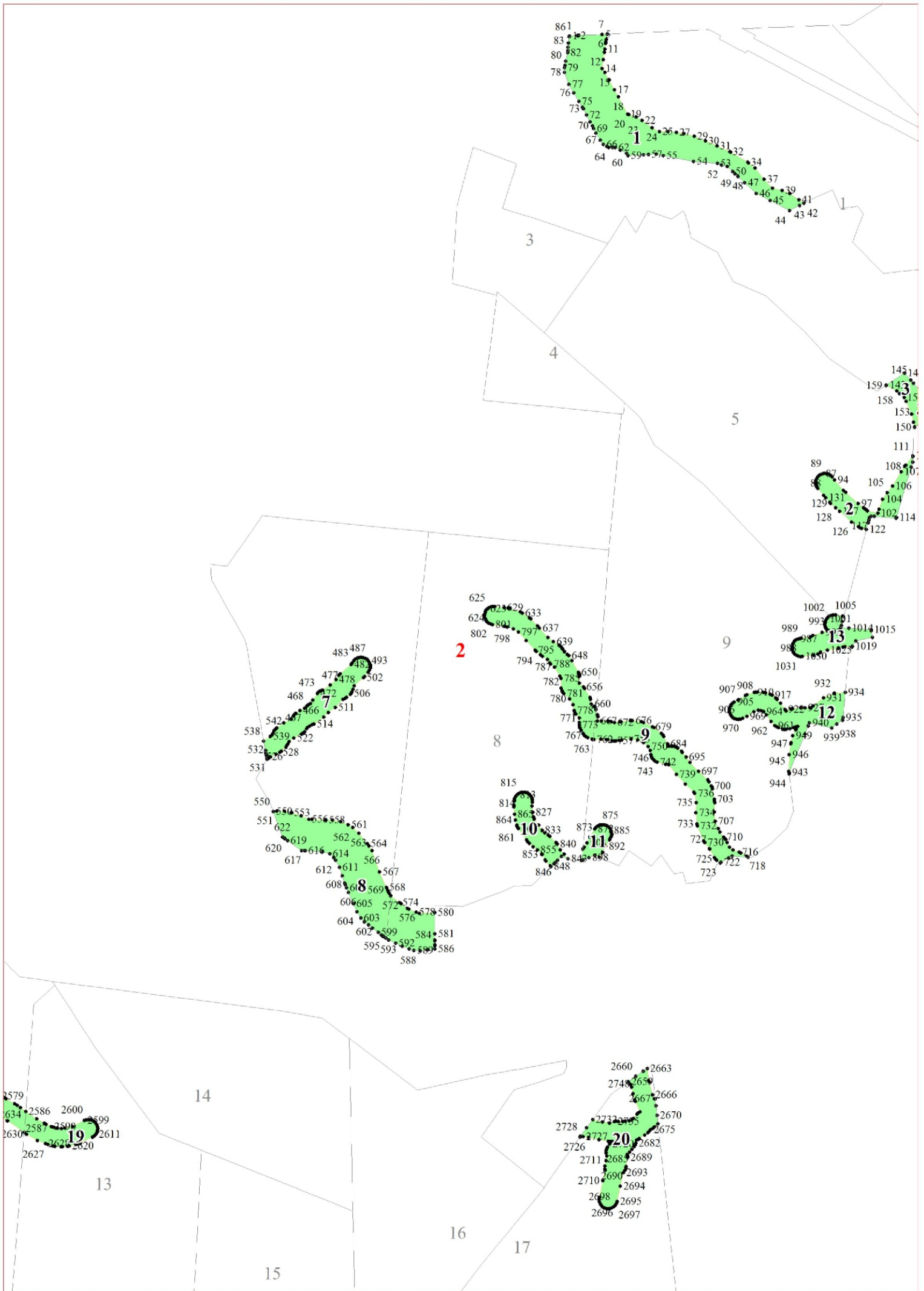
Приложение № 2 к приказу Рослесхоза
от 27.02.2023 163

- Условные обозначения:**
- 1 номера листов
 - 3 номера участков
 - 61 номера лесных кварталов
 - границы лесных кварталов
 - границы листов
 - границы категорий защитных лесов
 - 45 номера характерных точек границ
 объекта

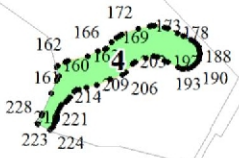


1

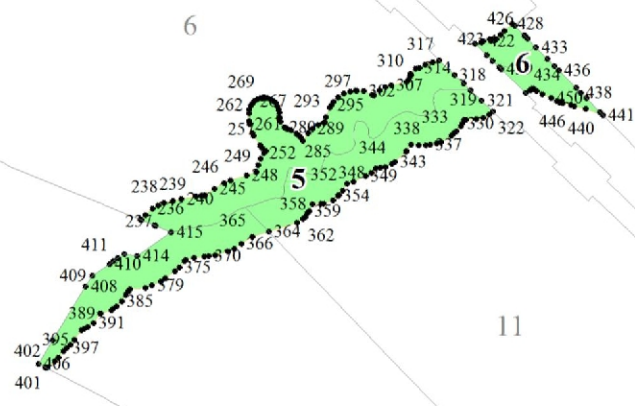




2



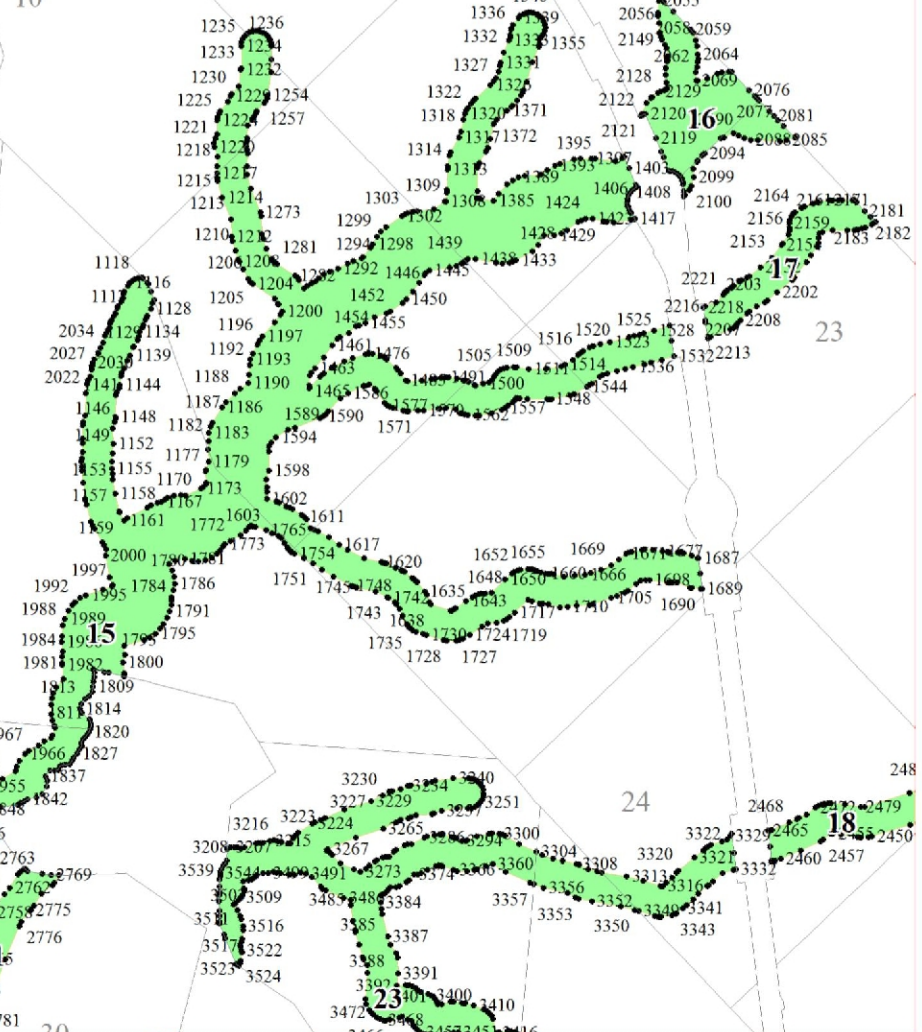
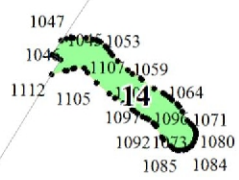
6



11

3

10



23

24

29

30

