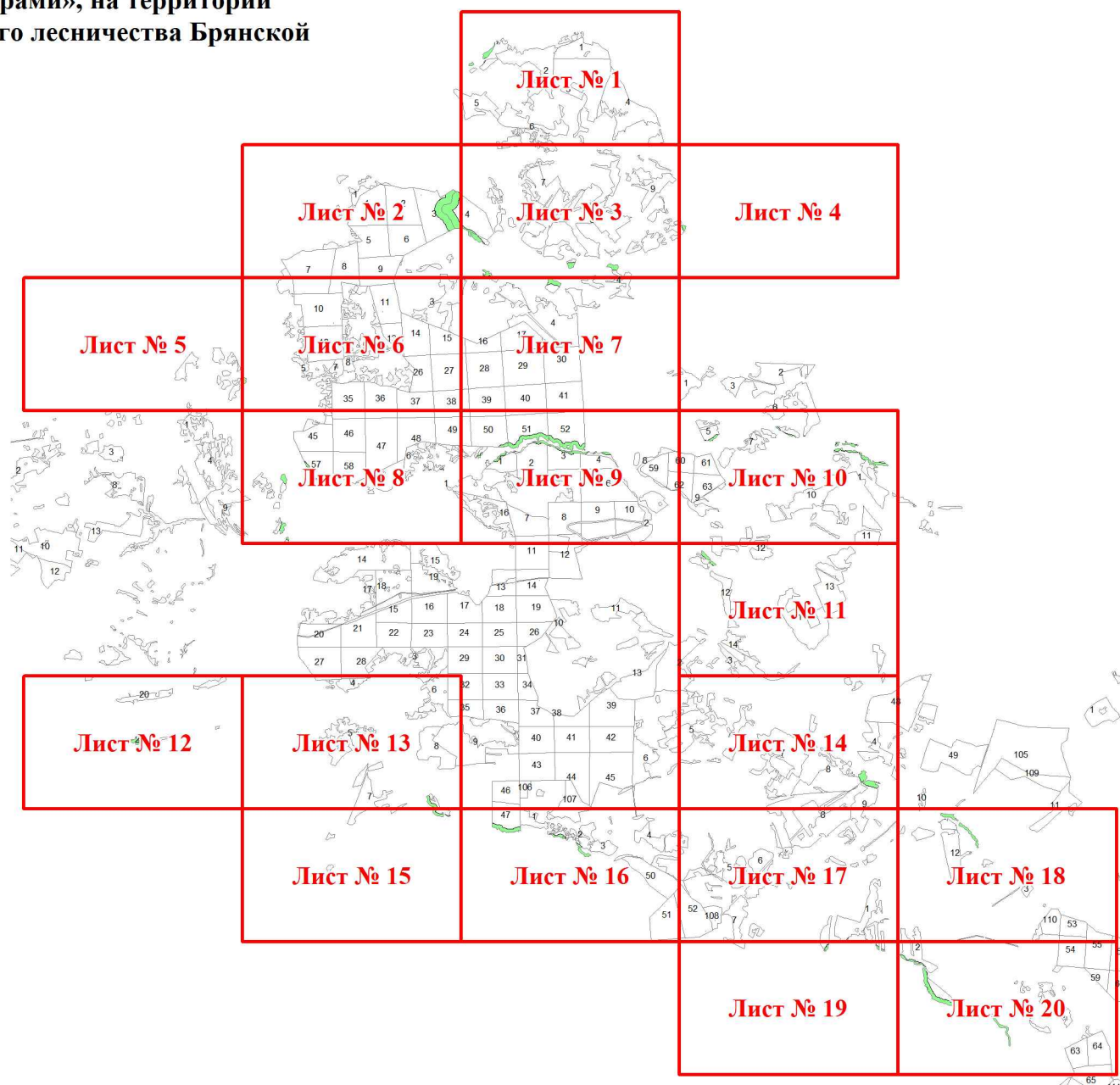


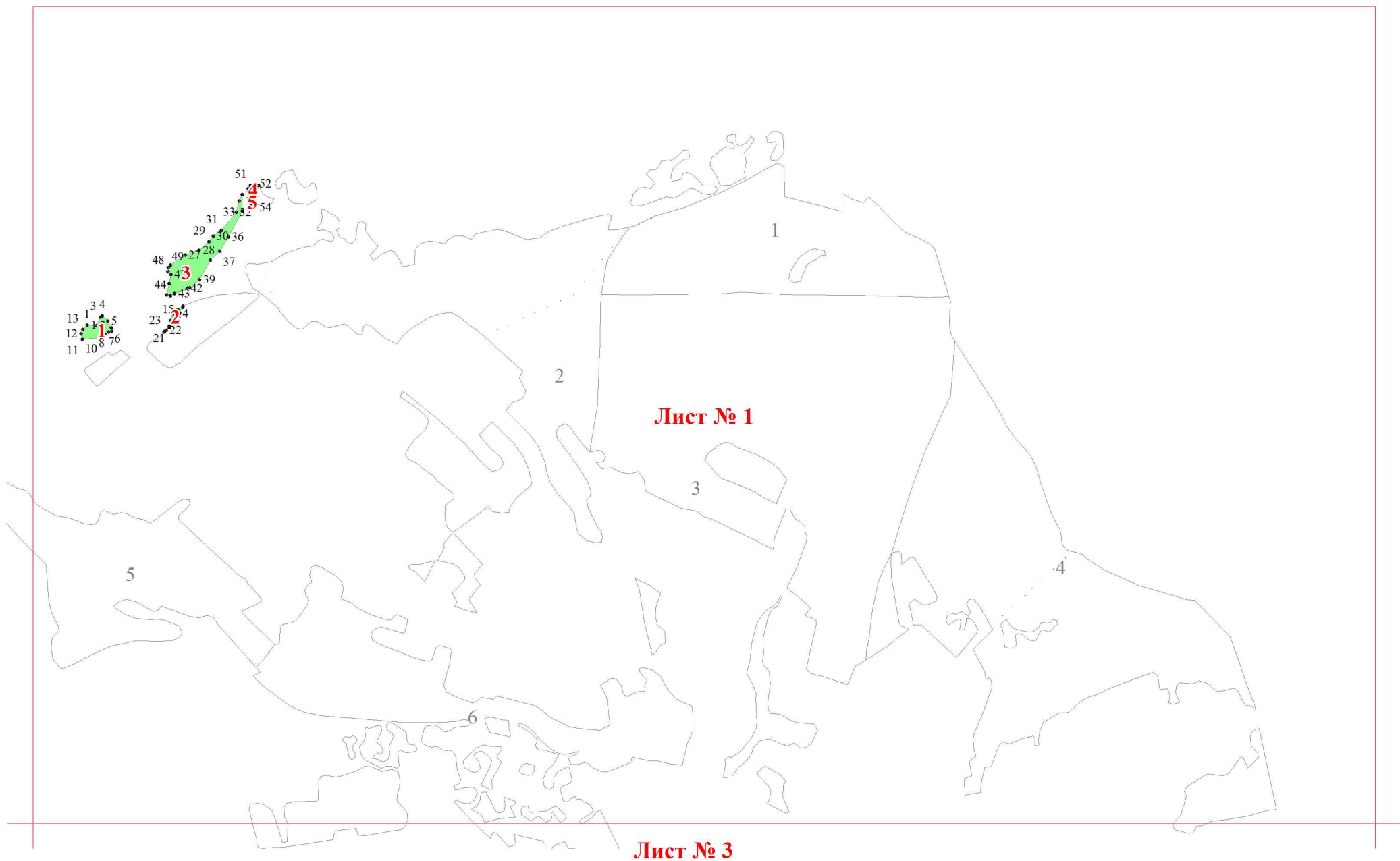
**Графическое описание местоположения границ земель, на которых
располагаются особо защитные участки лесов «полосы лесов по берегам
рек или иных водных объектов, заселенных бобрами», на территории
Ущерпского участкового лесничества Клинцовского лесничества Брянской
области**

Приложение № 59 к приказу Рослесхоза
от 28.02.2023 № 252



Используемые условные знаки и обозначения:

- | | |
|--|---|
| 25 | Границы и номера лесных кварталов |
| 7 | Номера участков |
| 10 ● | Номера характерных точек границ объекта |
| Лист № 1 | Границы и номера листов |
| | Границы особо защитных участков лесов |



Лист № 1

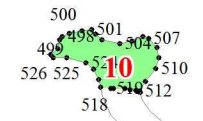
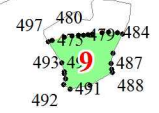
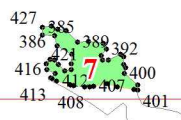
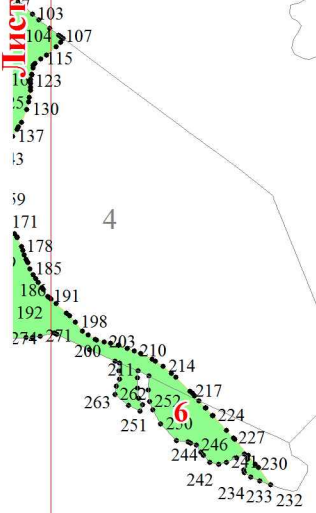
Лист № 3

Лист № 1

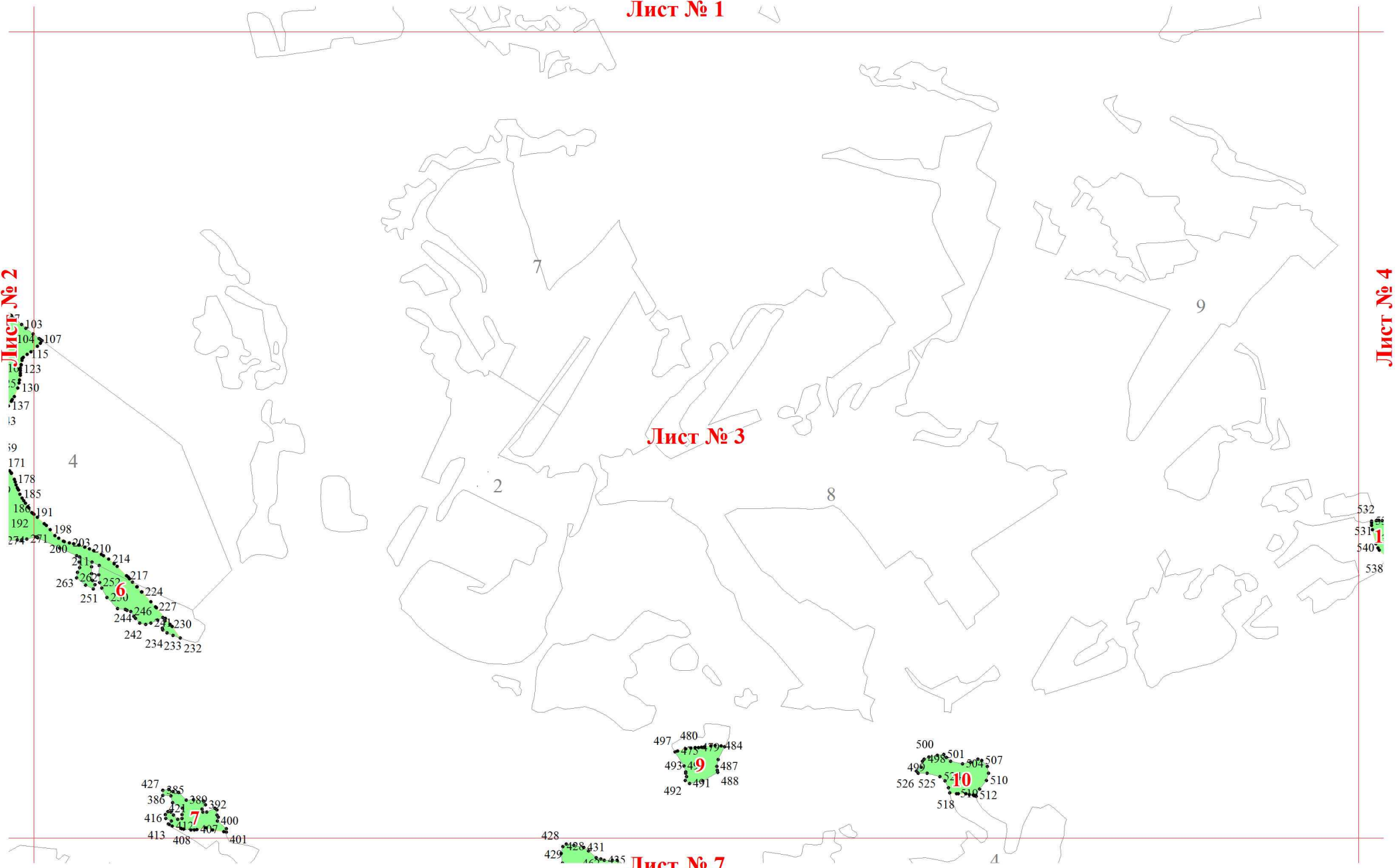
Лист № 2

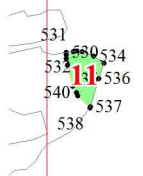
Лист № 4

Лист № 3



Лист № 7

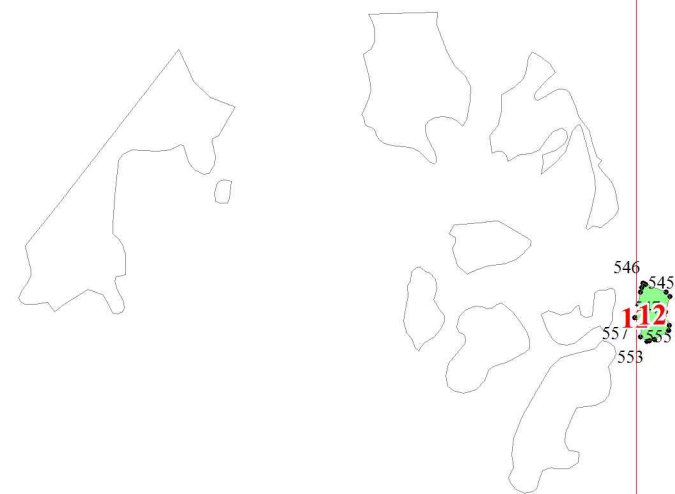




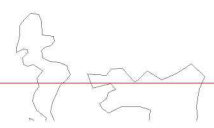
Лист № 4

Лист № 5

Лист № 6



546
545
1:12
557
558
553



Лист № 2

Лист № 5

Лист № 7

Лист № 6

Лист № 8

546
545
548
1:12
557
550
553



Лист № 3

413 408 407 400
7

428 428 431 435 438
429 462 447 442
470 468 444 443
469

4

4

17

Лист № 7

16

30

28

29

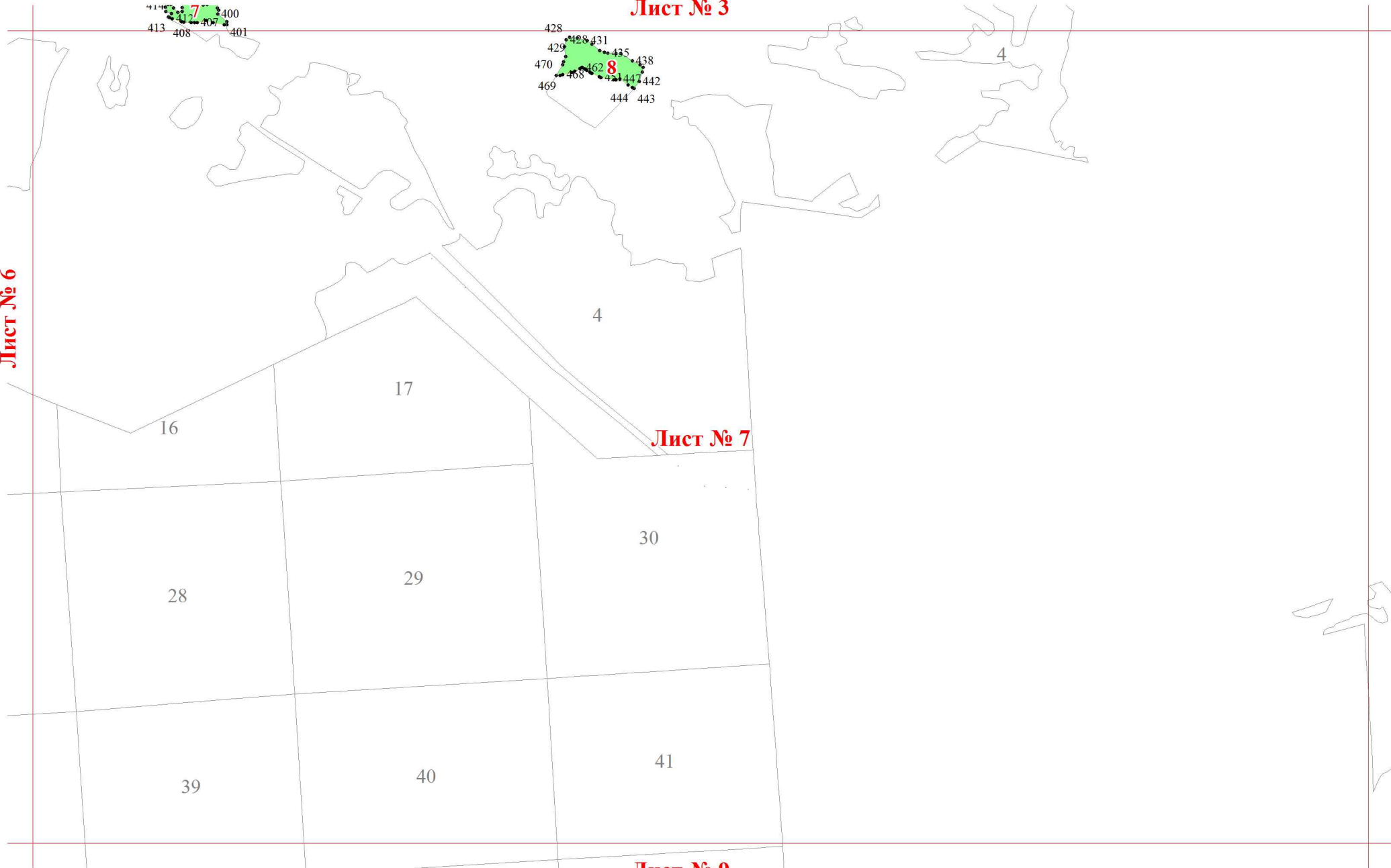
41

39

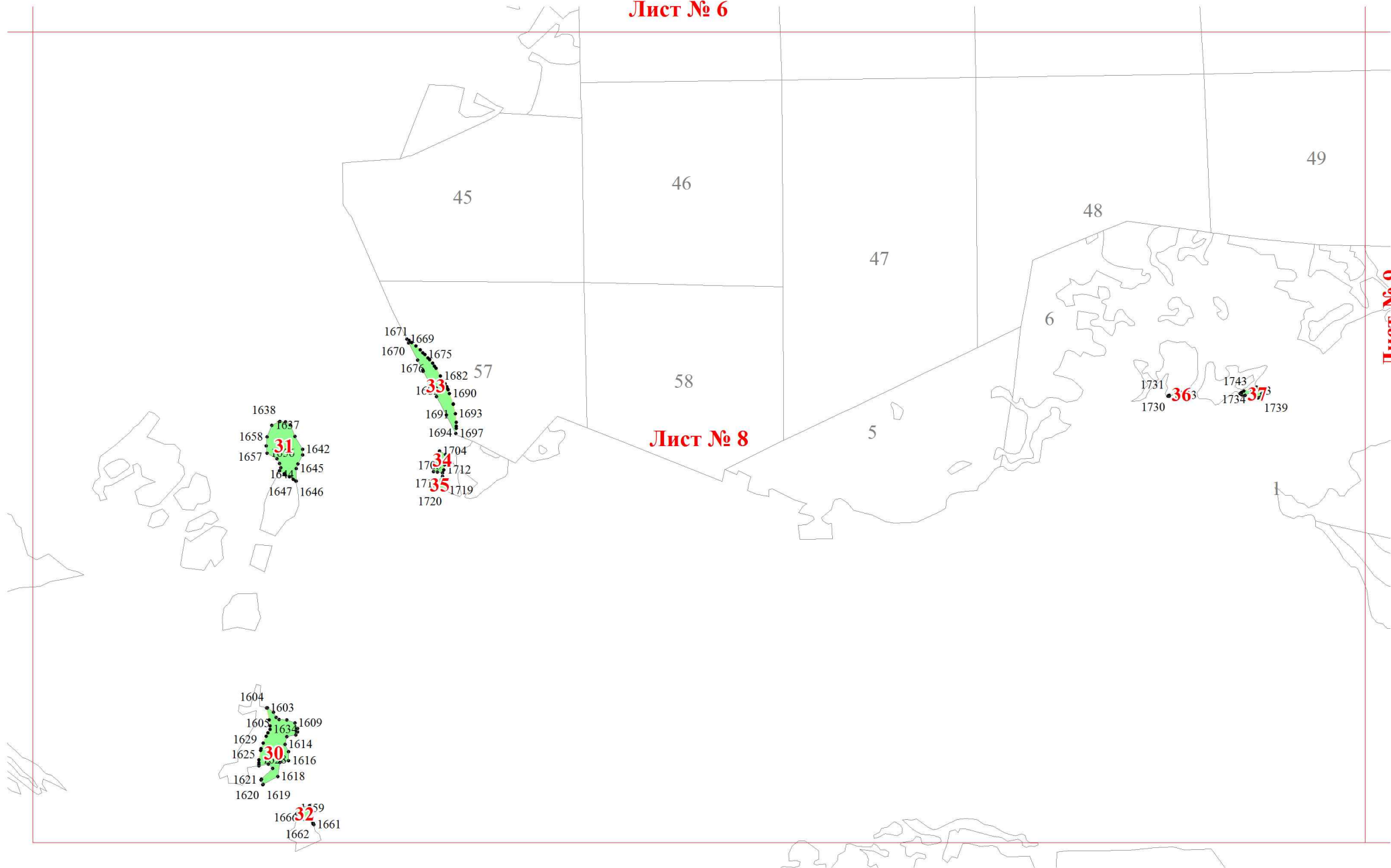
40

Лист № 9

Лист № 6

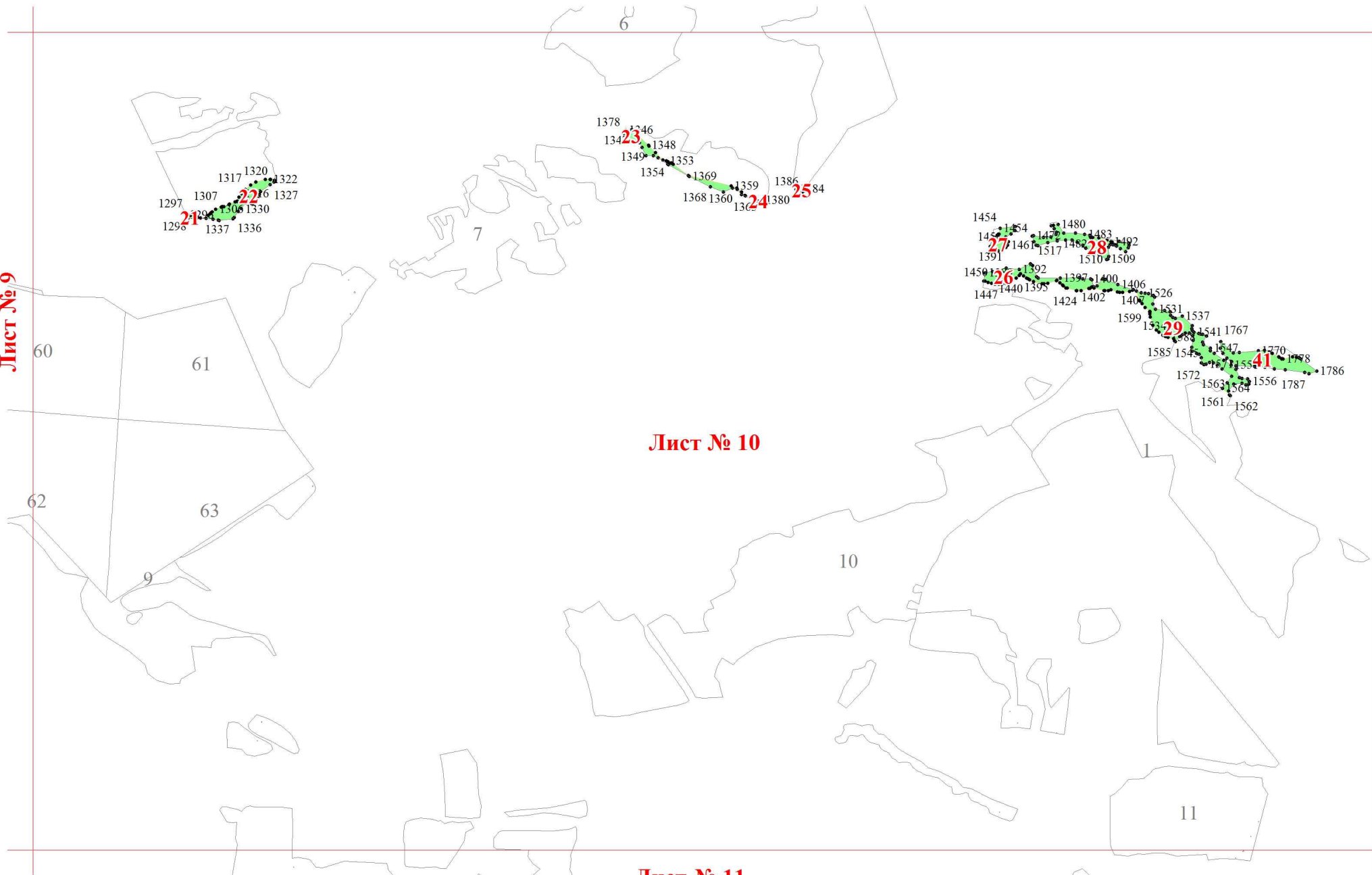


Лист № 6



Лист № 9

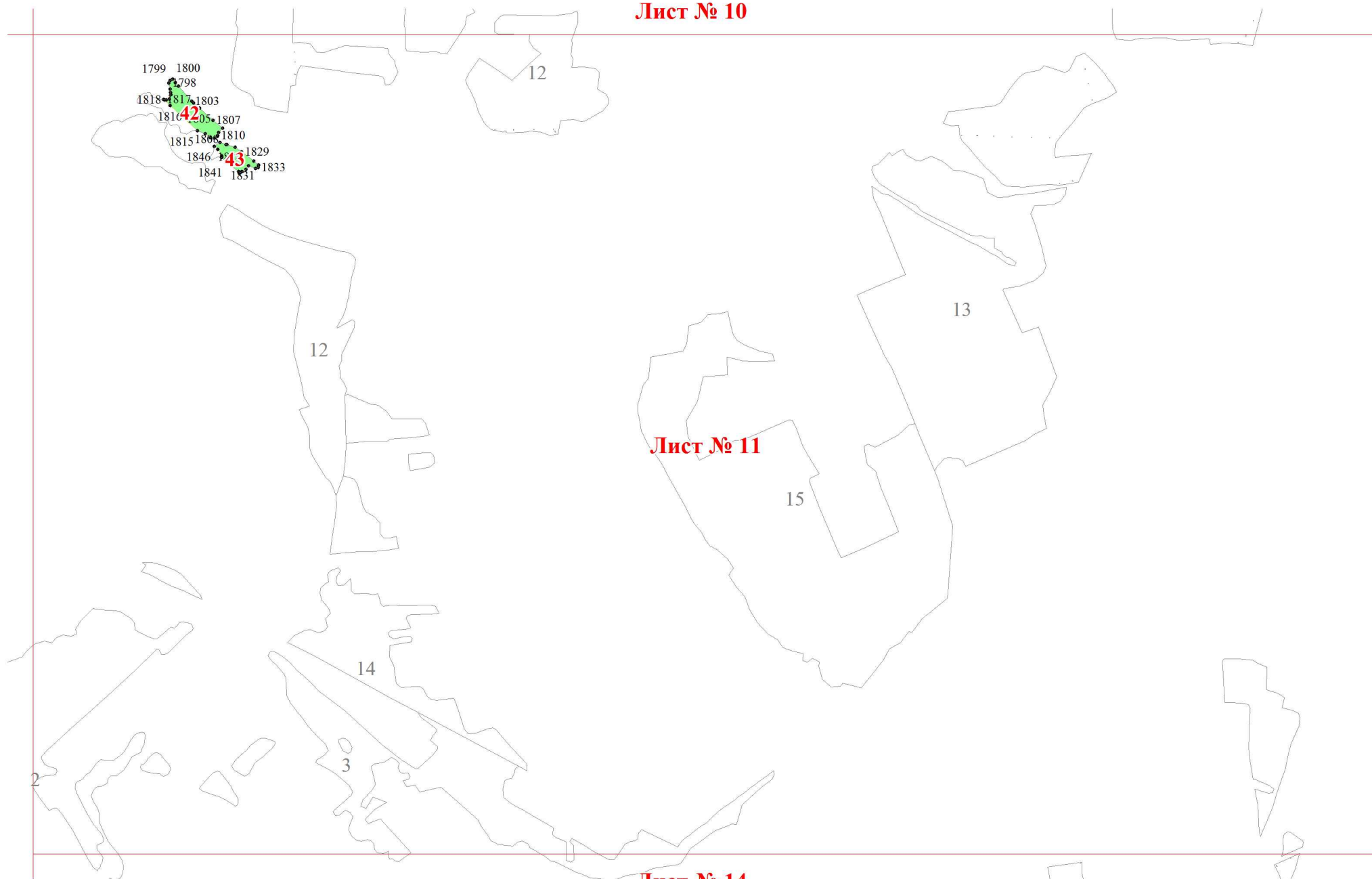
Лист № 9



Лист № 10


Лист № 11

Лист № 10

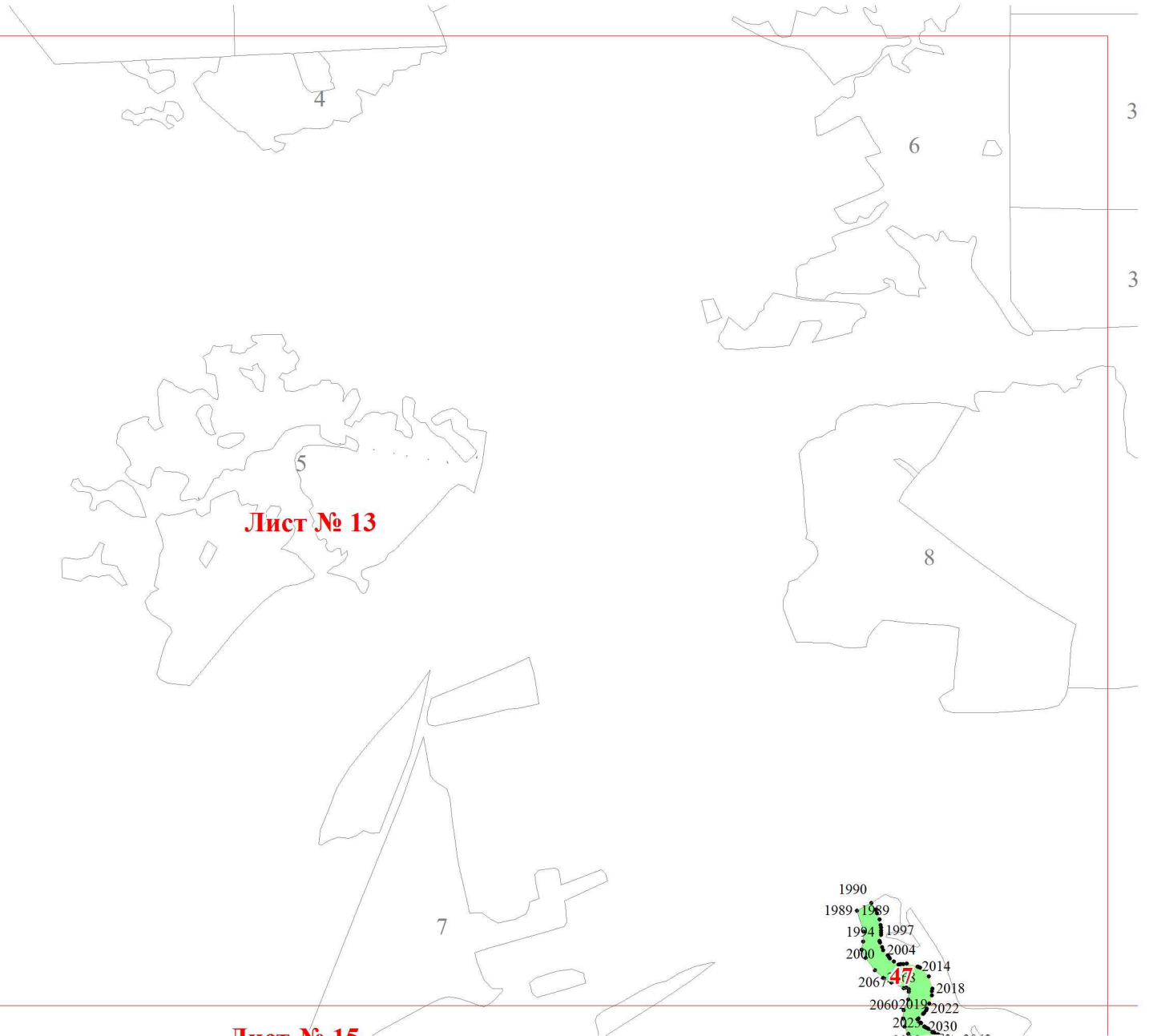


Лист № 11

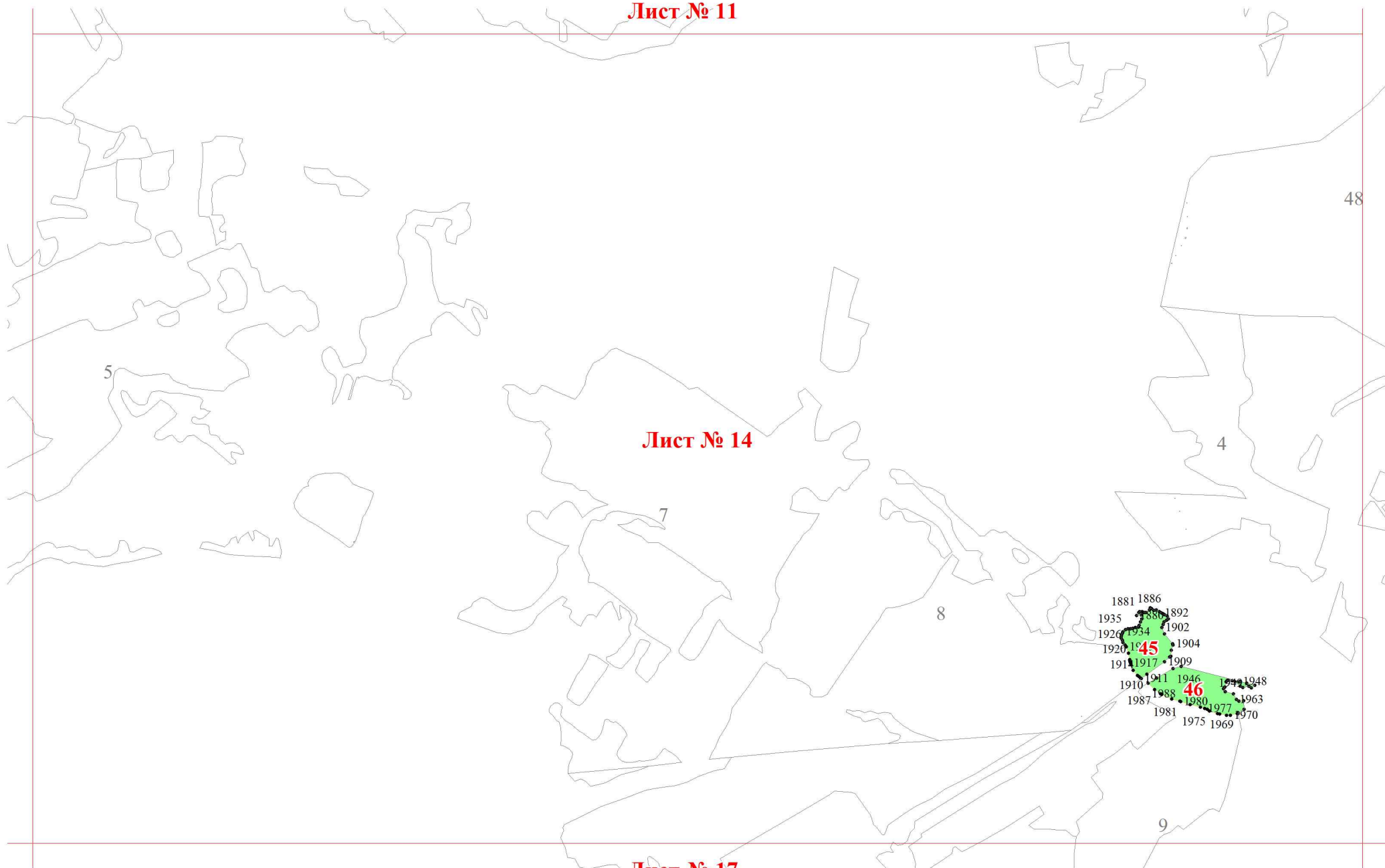
Лист № 14



1848 1851
1874 1875 1877 1856
1862 1863
Лист № 44
Лист № 12



Лист № 11



Лист № 14

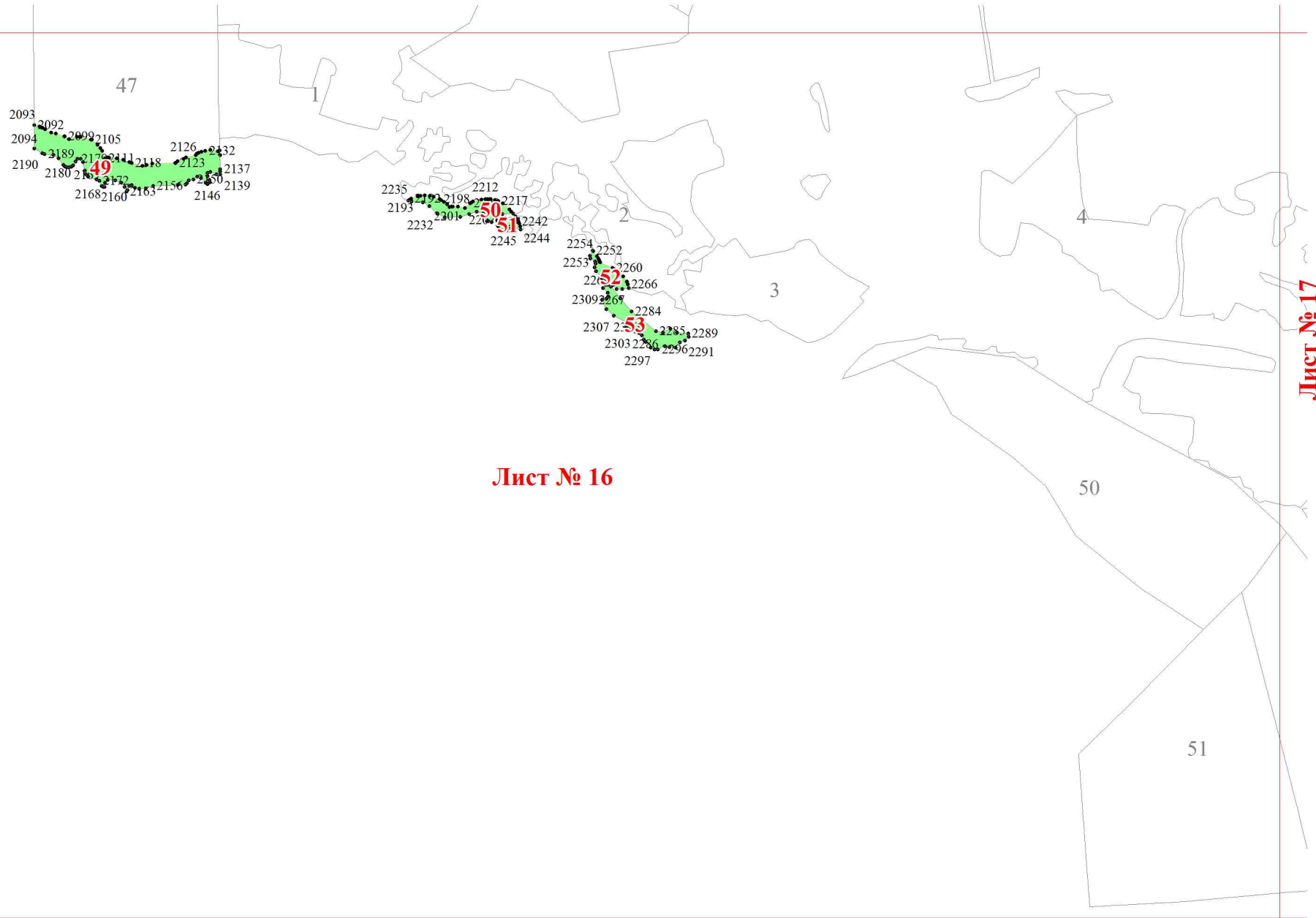
Лист № 17

Лист № 13



Лист № 15

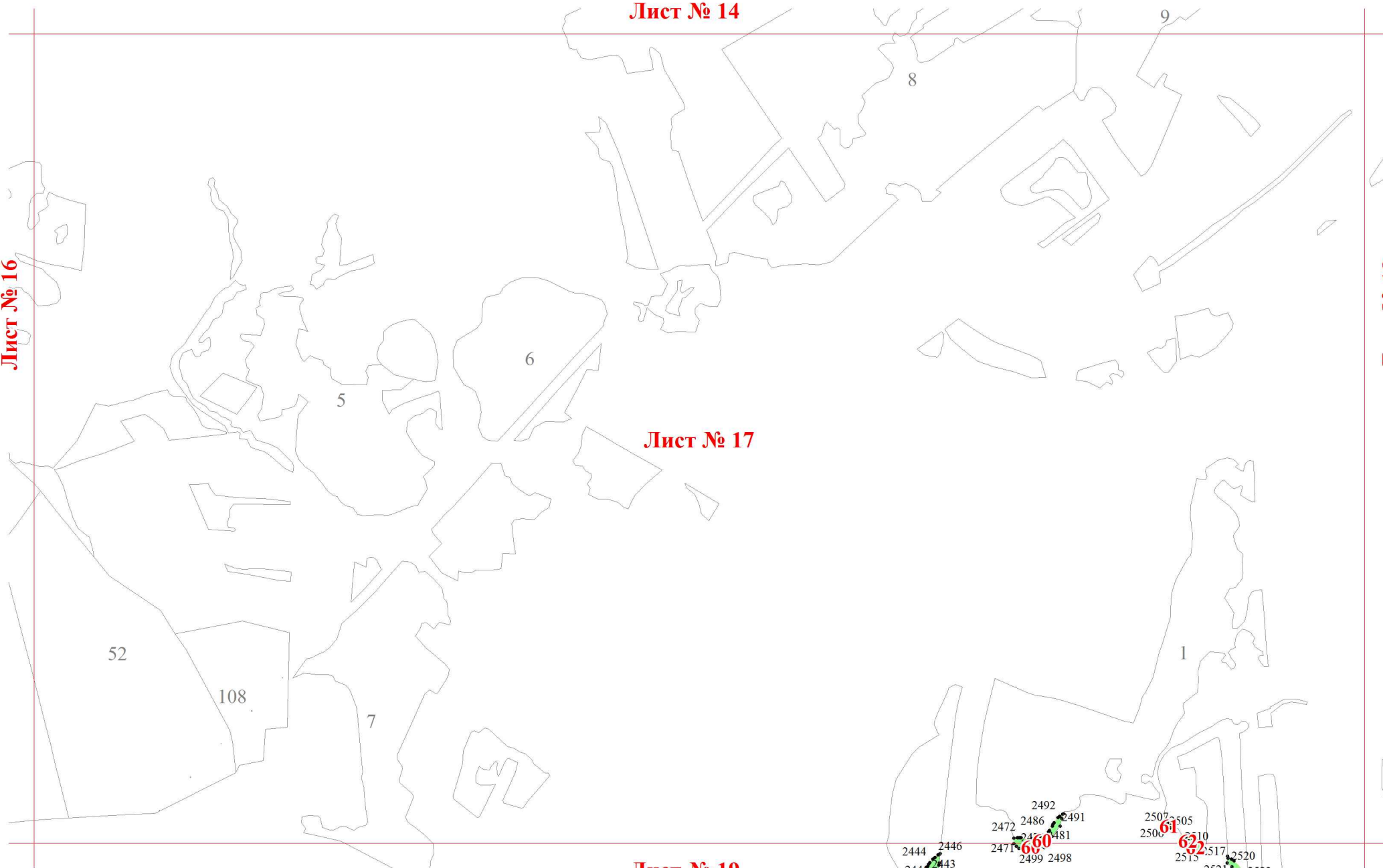
Лист № 16



Лист № 14

Лист № 16

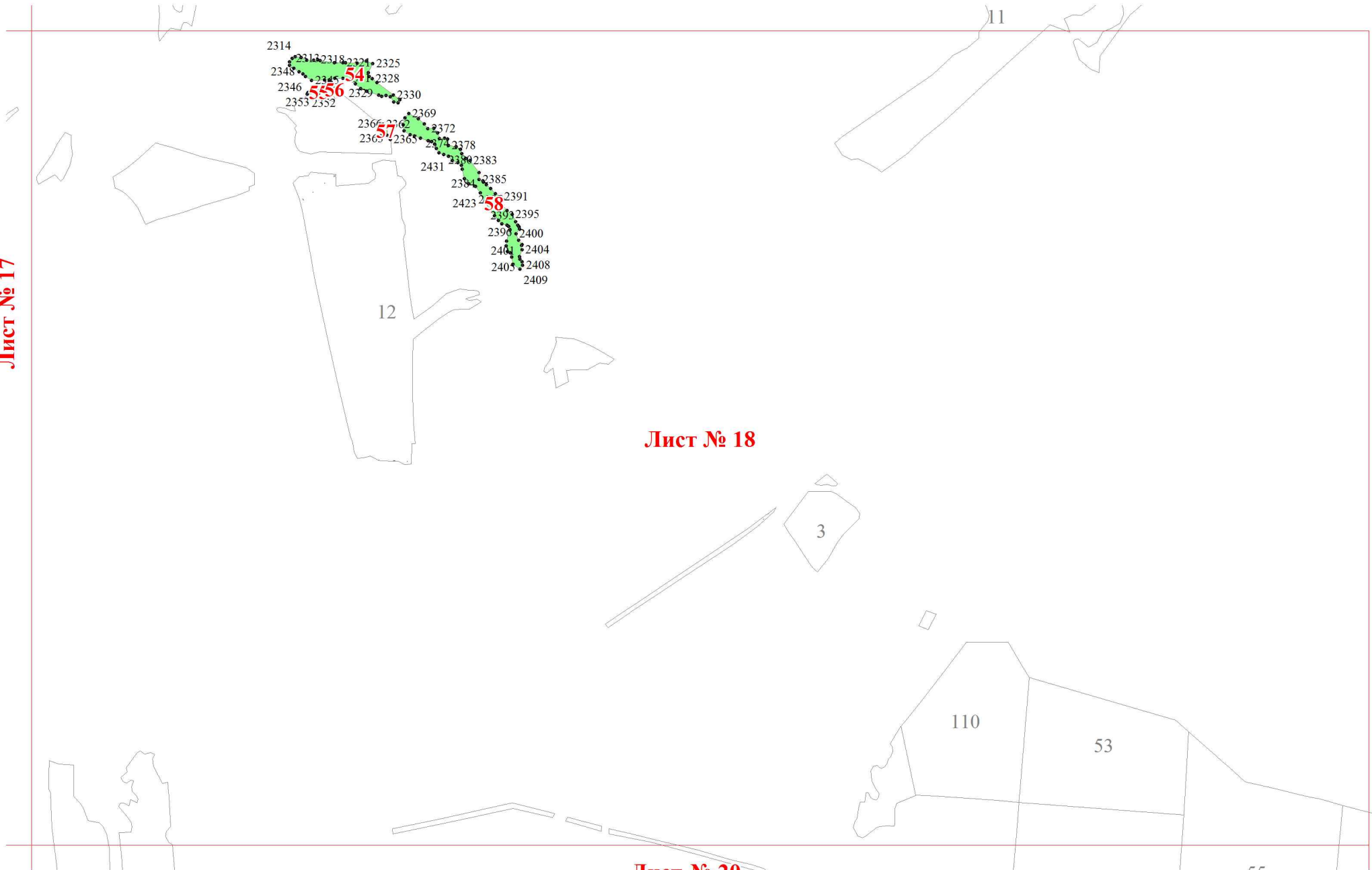
Лист № 18



Лист № 17

Лист № 19

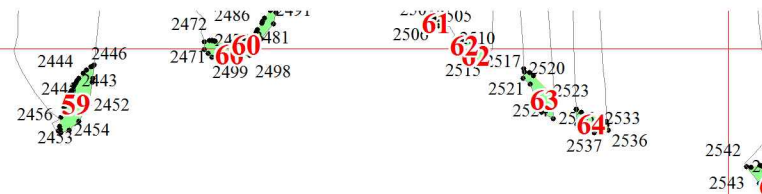
Лист № 17



Лист № 18

Лист № 20

Лист № 17



Лист № 19

Лист № 20

