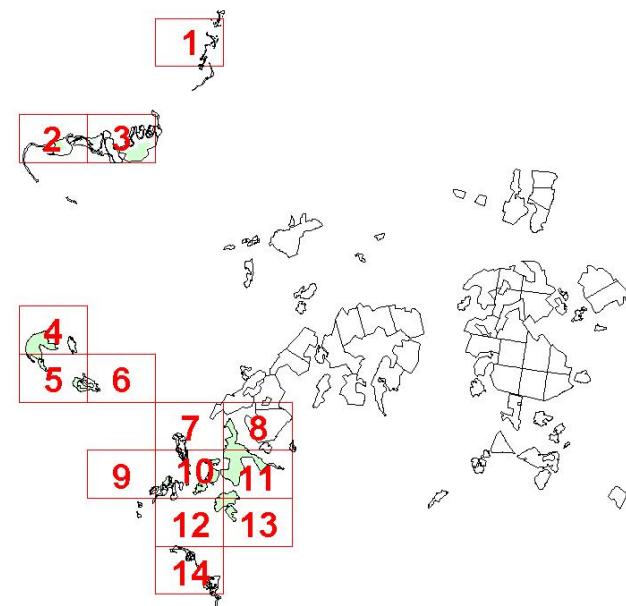


**Графическое описание местоположения границ
земель, на которых располагаются ценные леса
(запретные полосы лесов, расположенные вдоль
водных объектов),
на территории Альшеевского участкового
лесничества Альшеевского лесничества
Республики Башкортостан**

Приложение № 22 к приказу Рослесхоза
от 27.02.2023 № 197



Условные обозначения:

- 1 номера листов
- 3 номера участков
- 61 номера лесных кварталов
- границы лесных кварталов
- границы листов
- границы категорий защитных лесов
- 45 номера характерных точек границ объекта

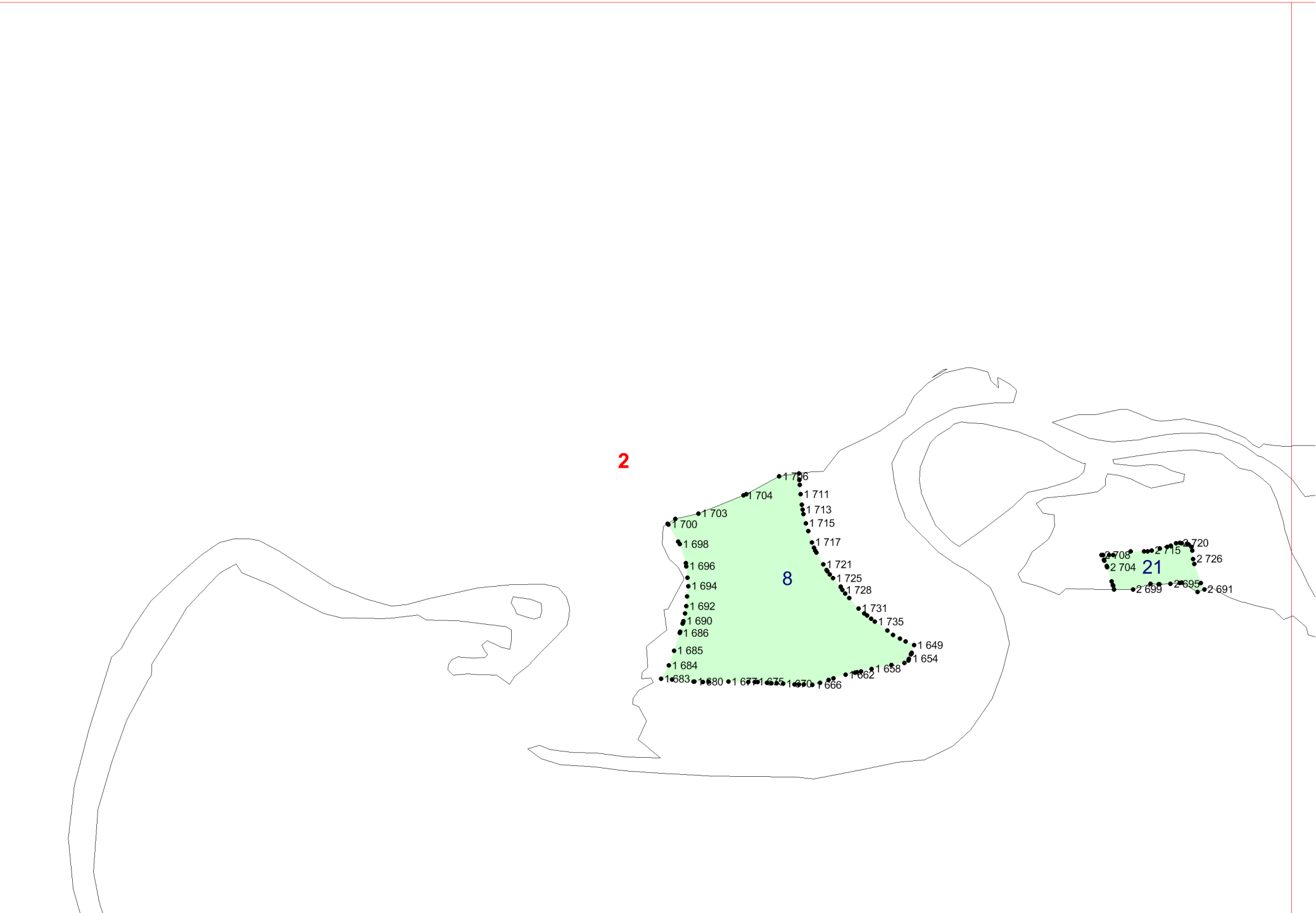
1

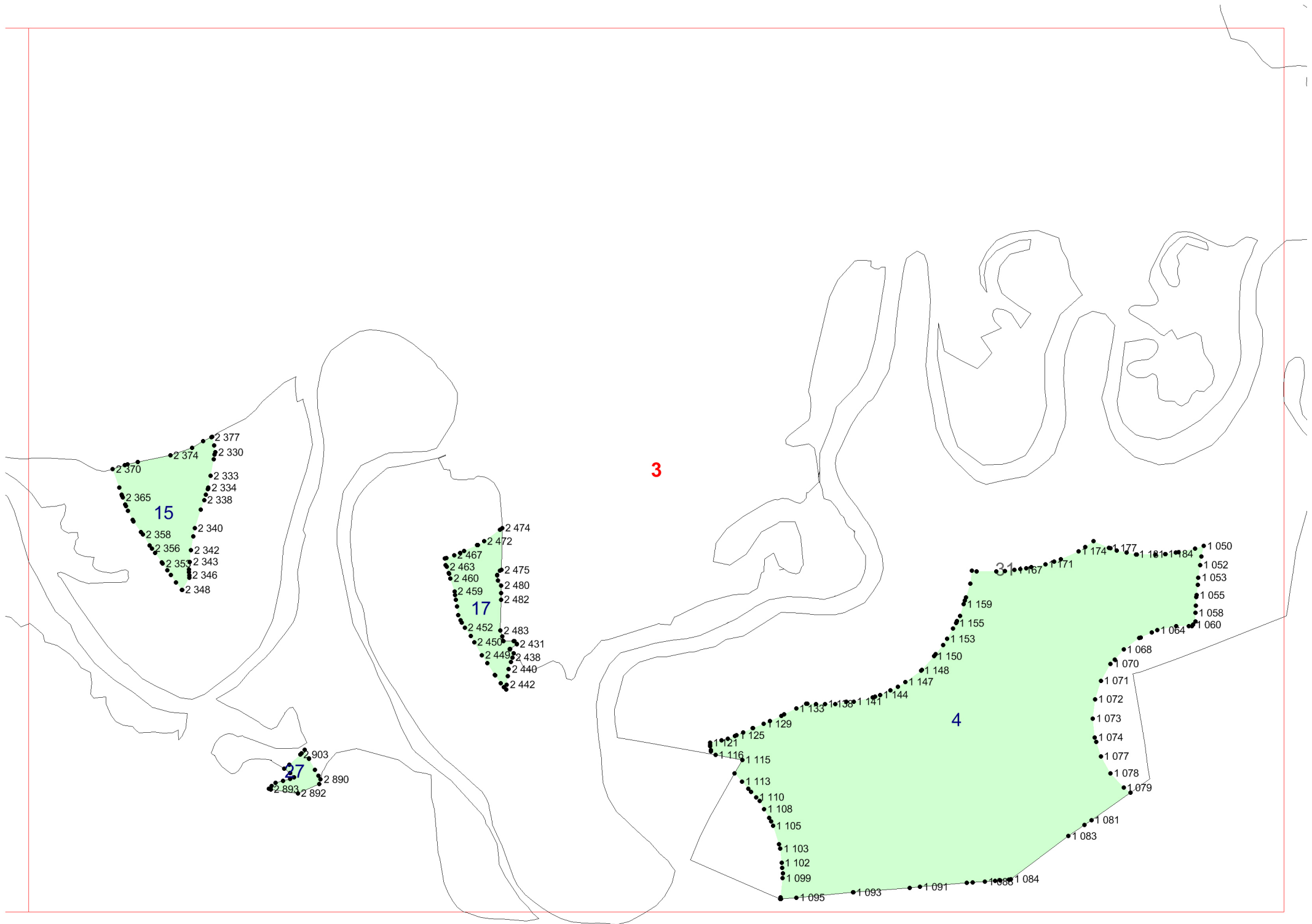
31.2945

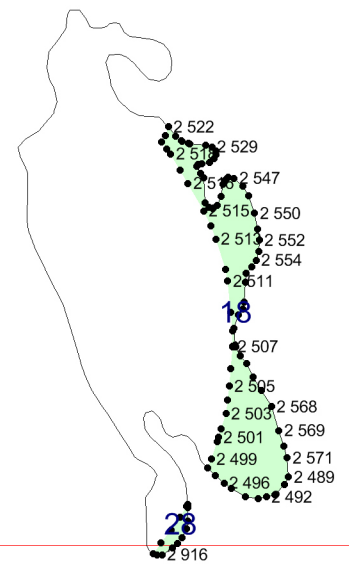
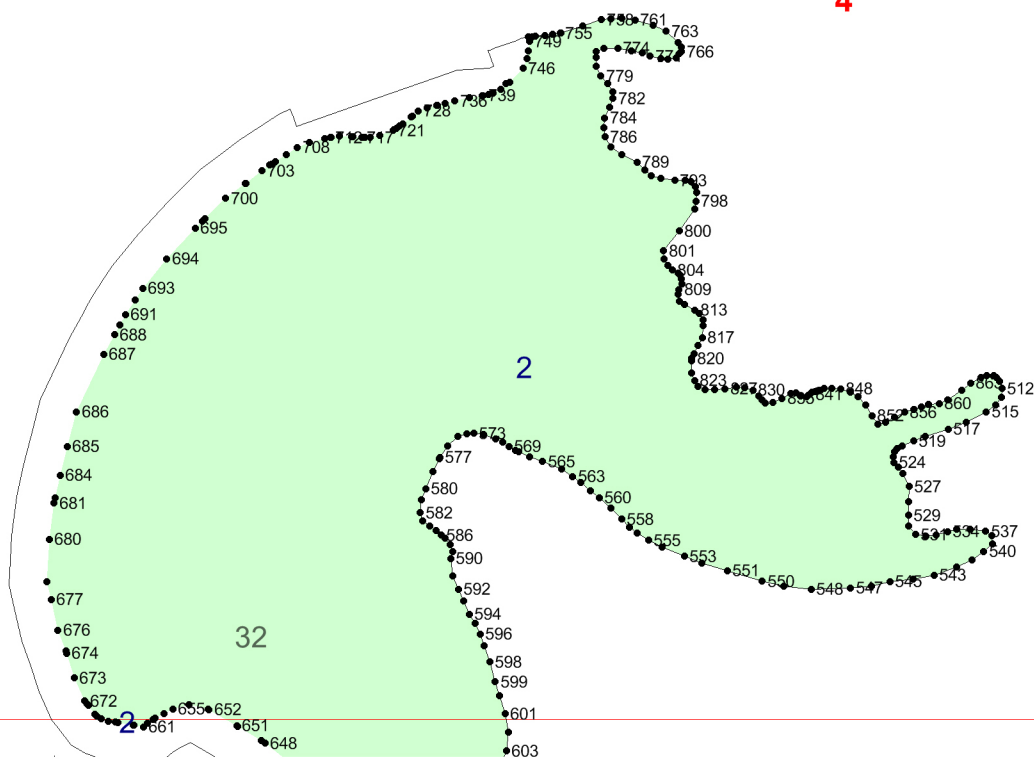
32

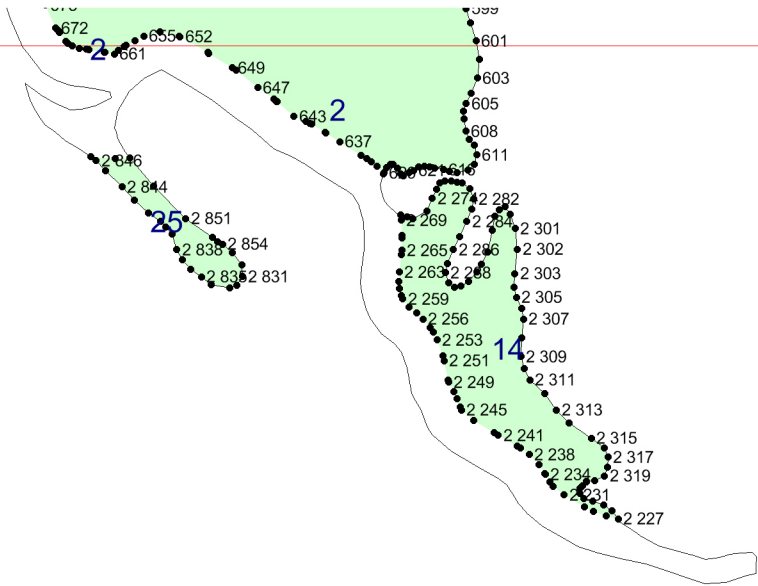
2



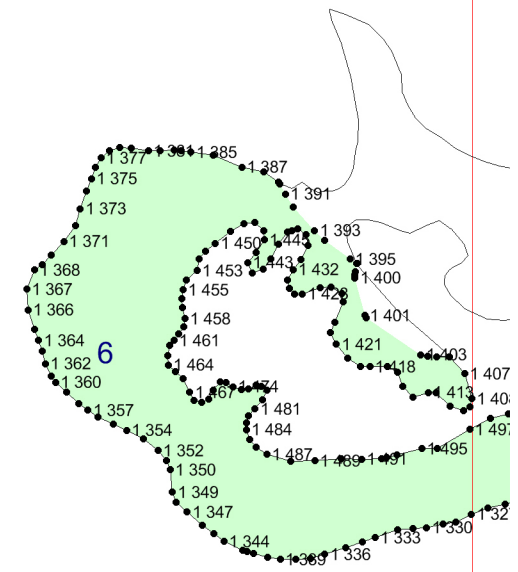









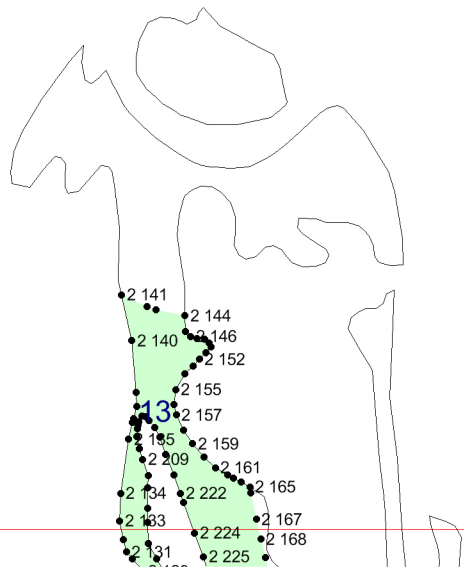
5



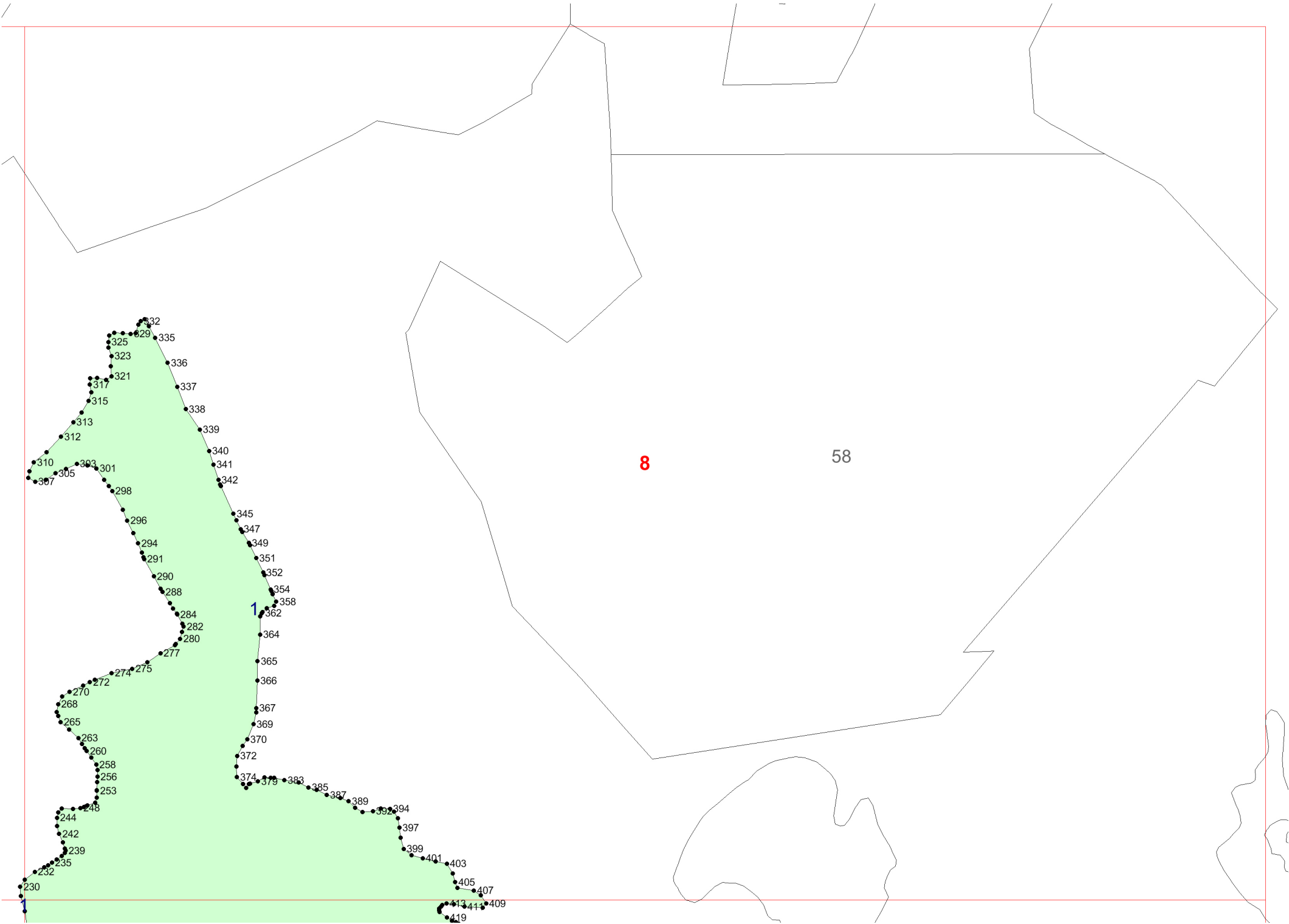


6

7



8



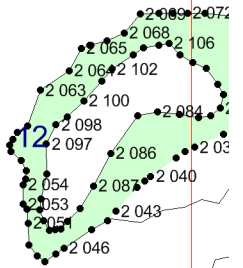
8

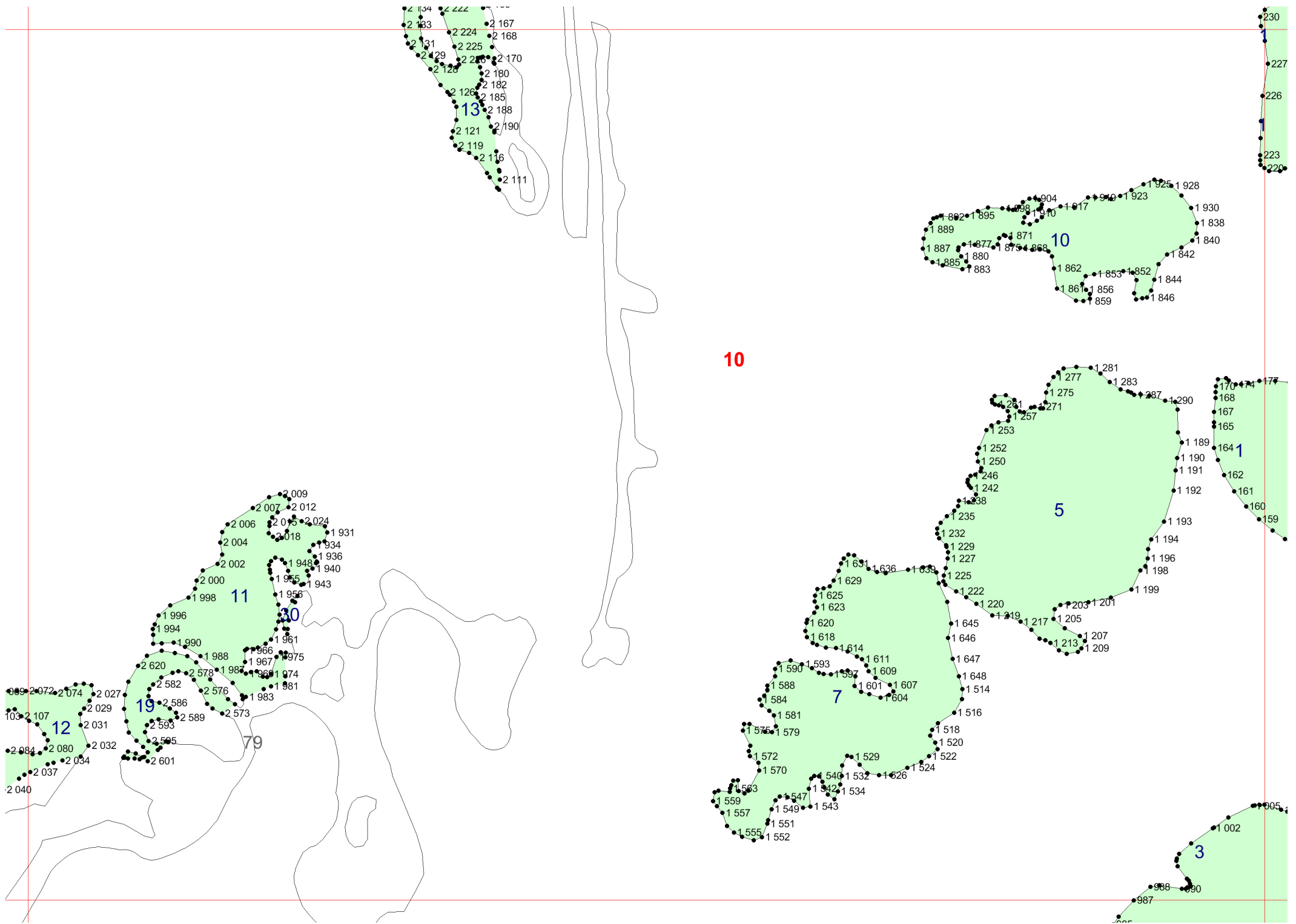
58

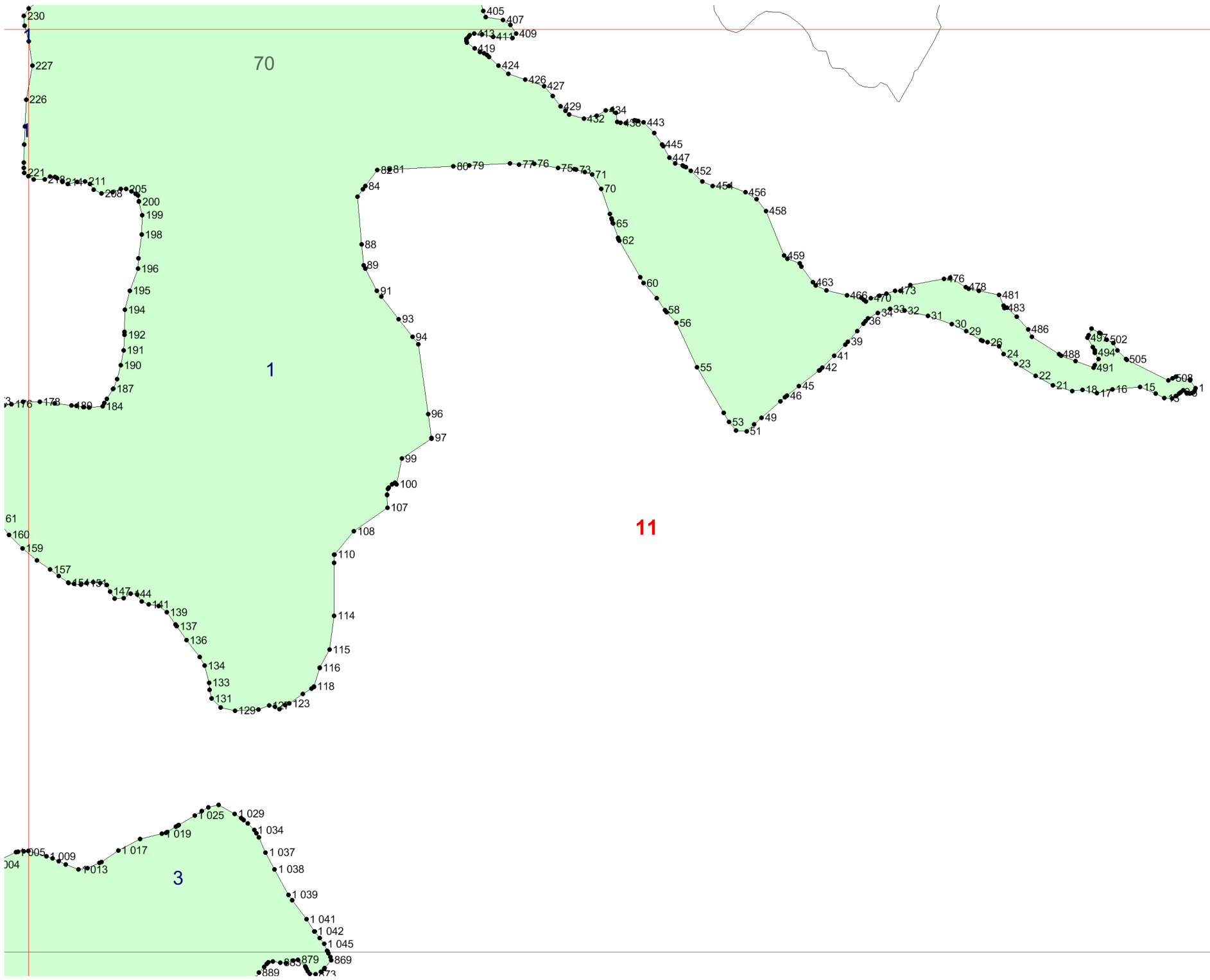
1

9

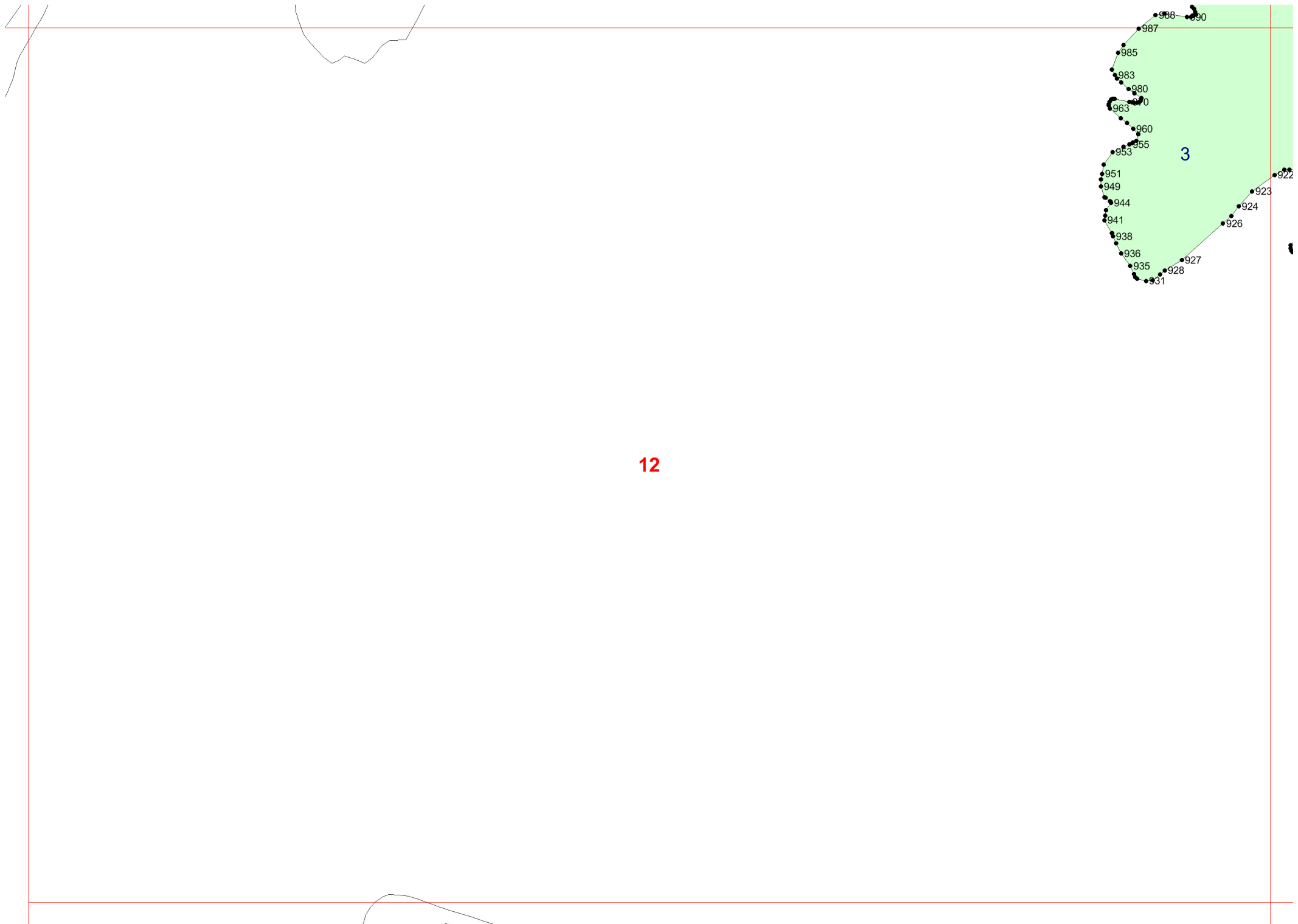
9







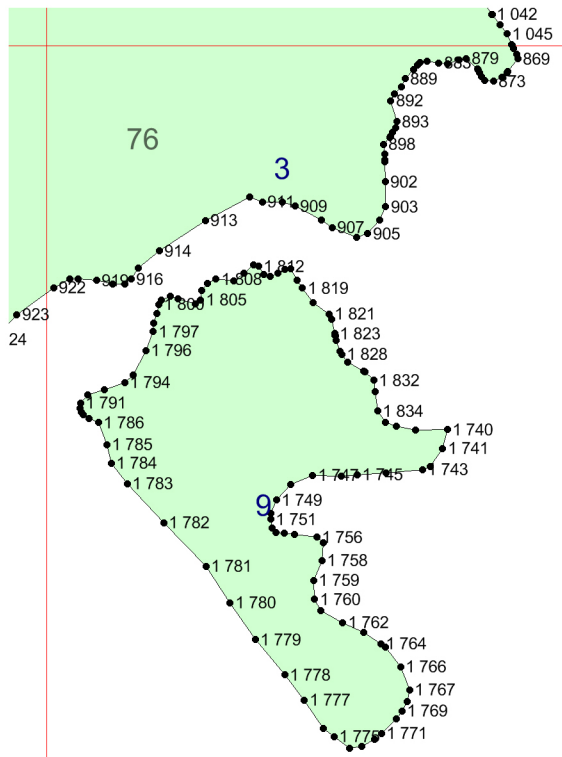
11



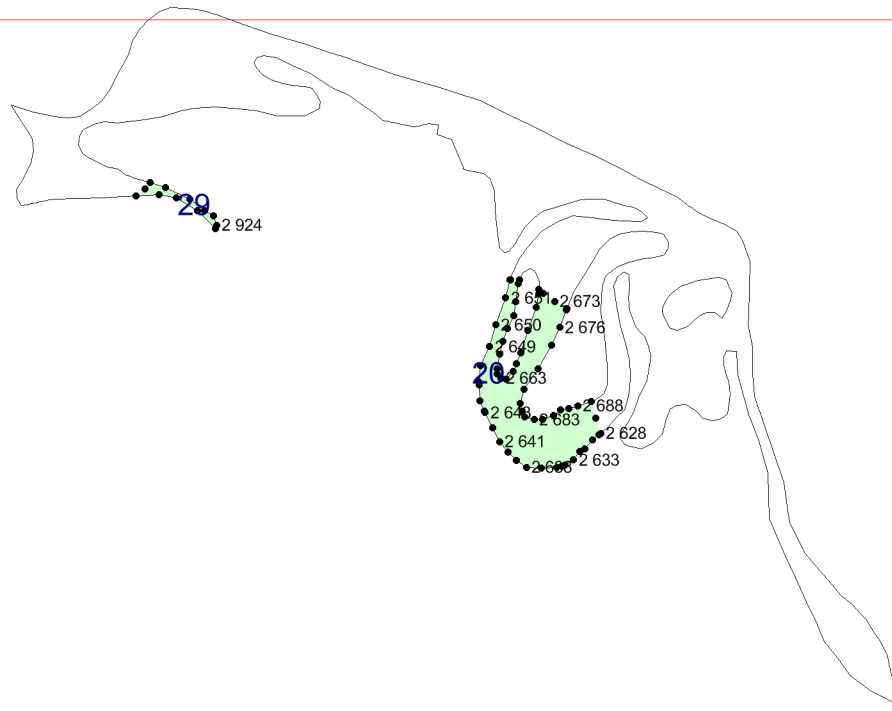
12

3

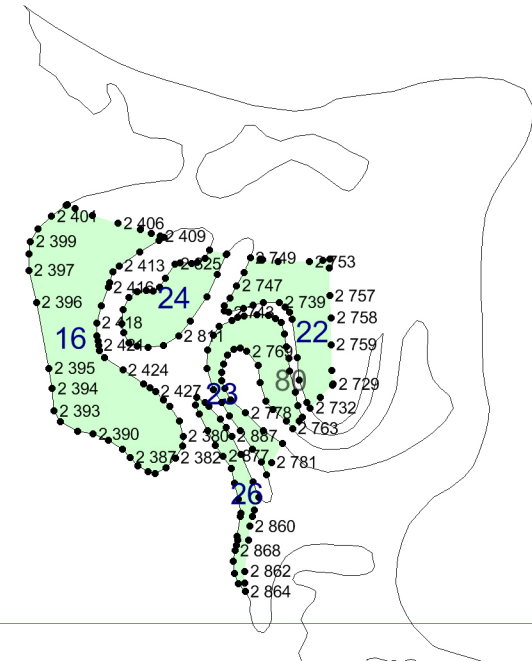
- 988
- 987
- 985
- 983
- 980
- 970
- 963
- 960
- 955
- 953
- 951
- 949
- 944
- 941
- 938
- 936
- 935
- 931
- 928
- 927
- 926
- 924
- 923
- 922



13



14



15