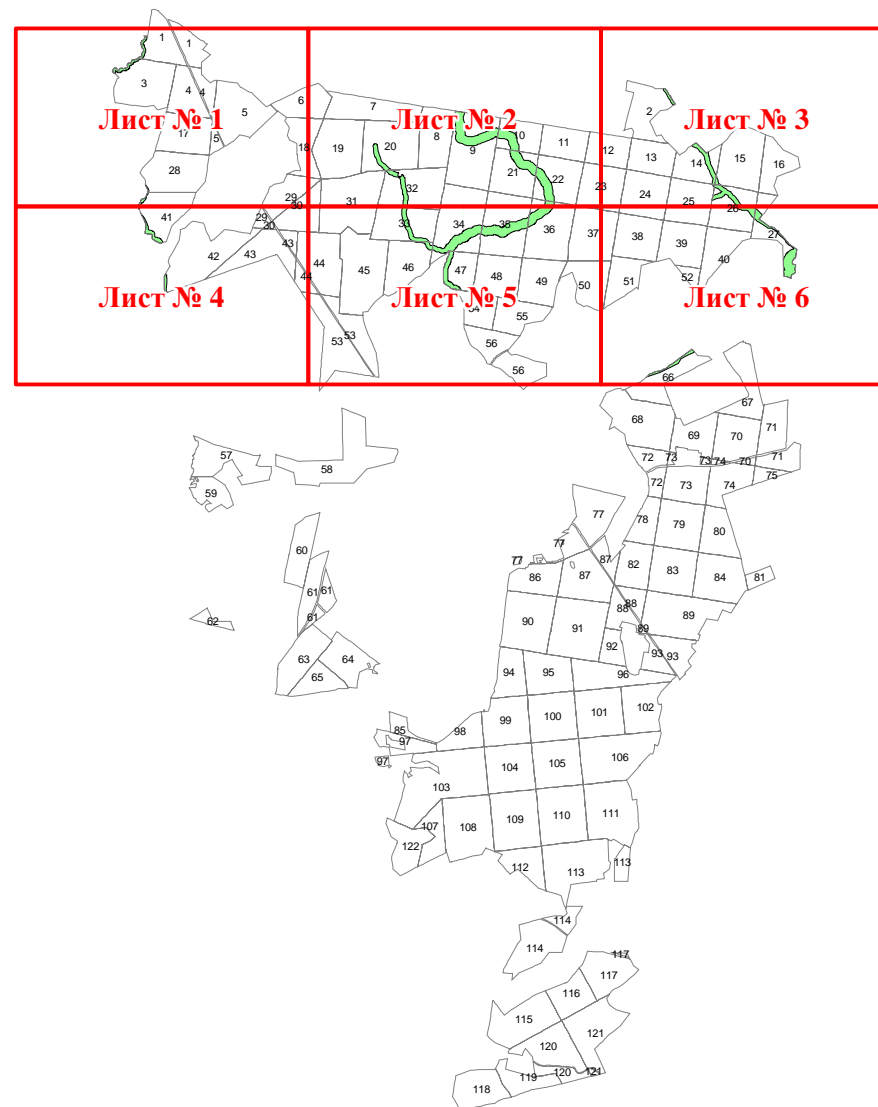


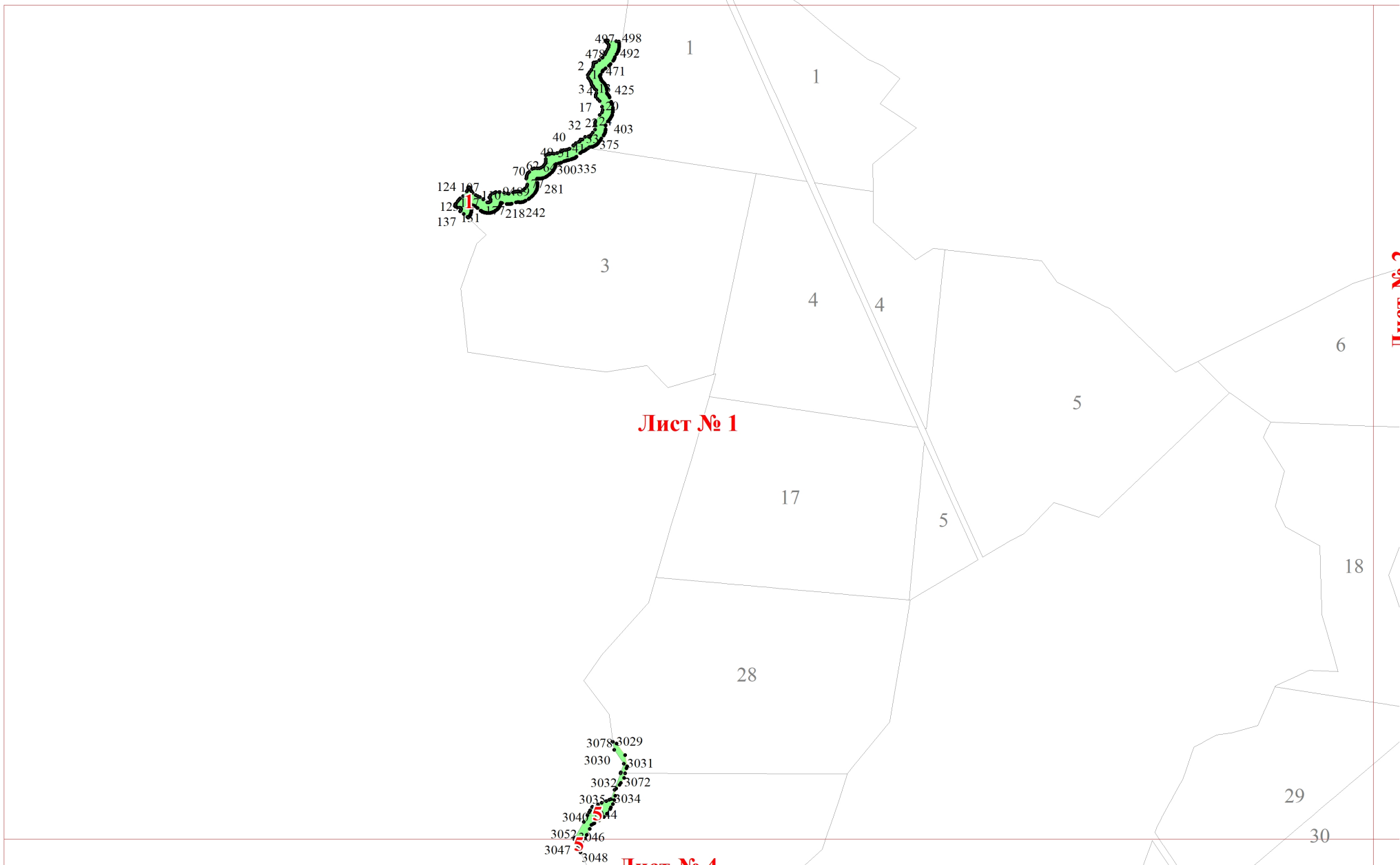
**Графическое описание местоположения границ земель, на которых  
располагаются леса, расположенные в водоохранных зонах, на территории  
Филипповского участкового лесничества Киржачского лесничества  
Владимирской области**

Приложение № 22 к приказу Рослесхоза  
от 27.02.2023 № 229



Используемые условные знаки и обозначения:

- 25 Границы и номера лесных кварталов
- 7 Номера участков
- 10 ● Номера характерных точек границ объекта
- Лист №1 Границы и номера листов
- Границы категорий защитных лесов



**Лист № 1**

**Лист № 2**

**Лист № 4**

**Лист № 5**

- 497 498
- 478 492
- 2 471
- 3 425
- 17 20
- 32 22 403
- 40 375
- 70 300335
- 124 167
- 12 104
- 137 181
- 218242
- 281

- 3078 3029
- 3030 3031
- 3032 3072
- 3035 3034
- 3040 3044
- 3052 3046
- 3047 3048

1

1

3

4

4

5

6

17

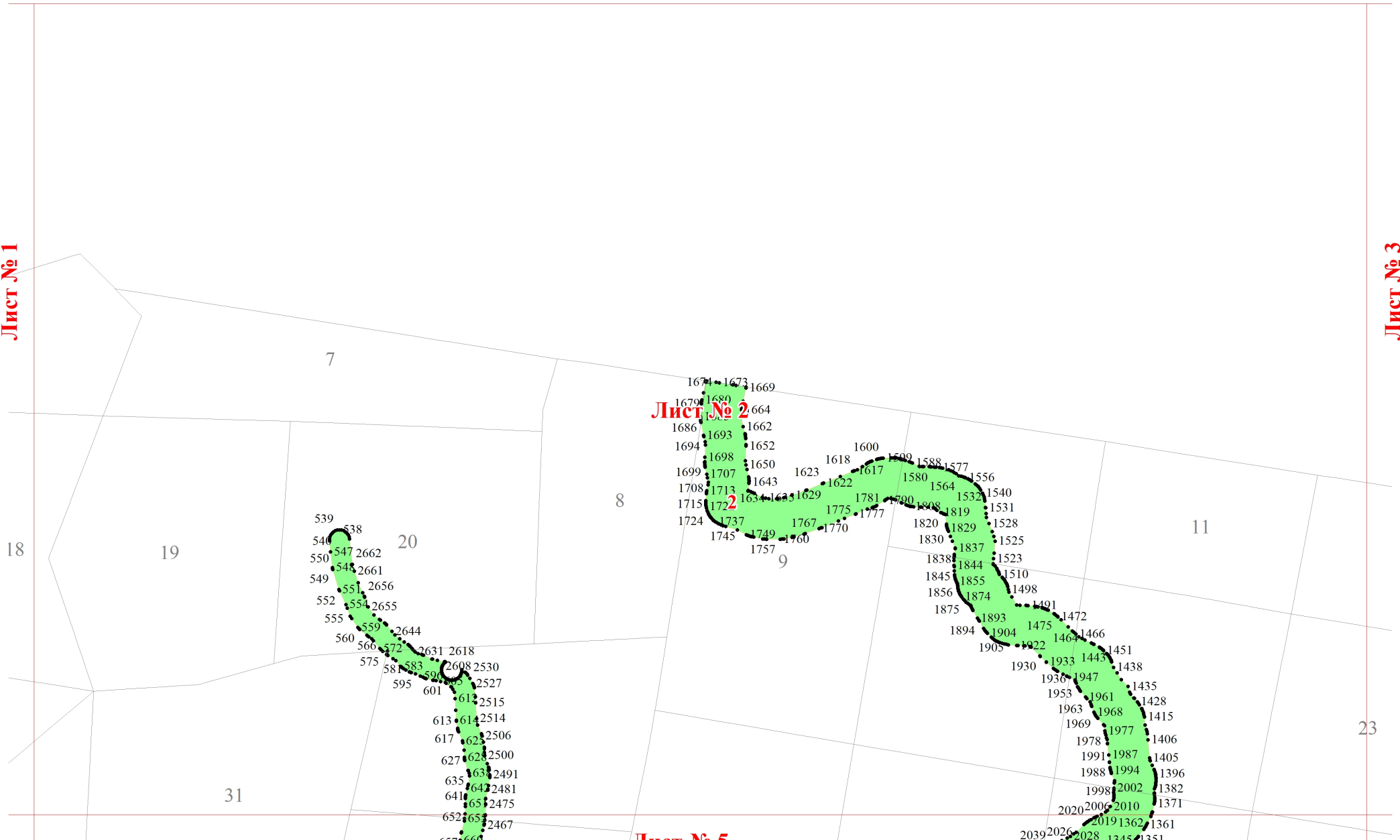
5

18

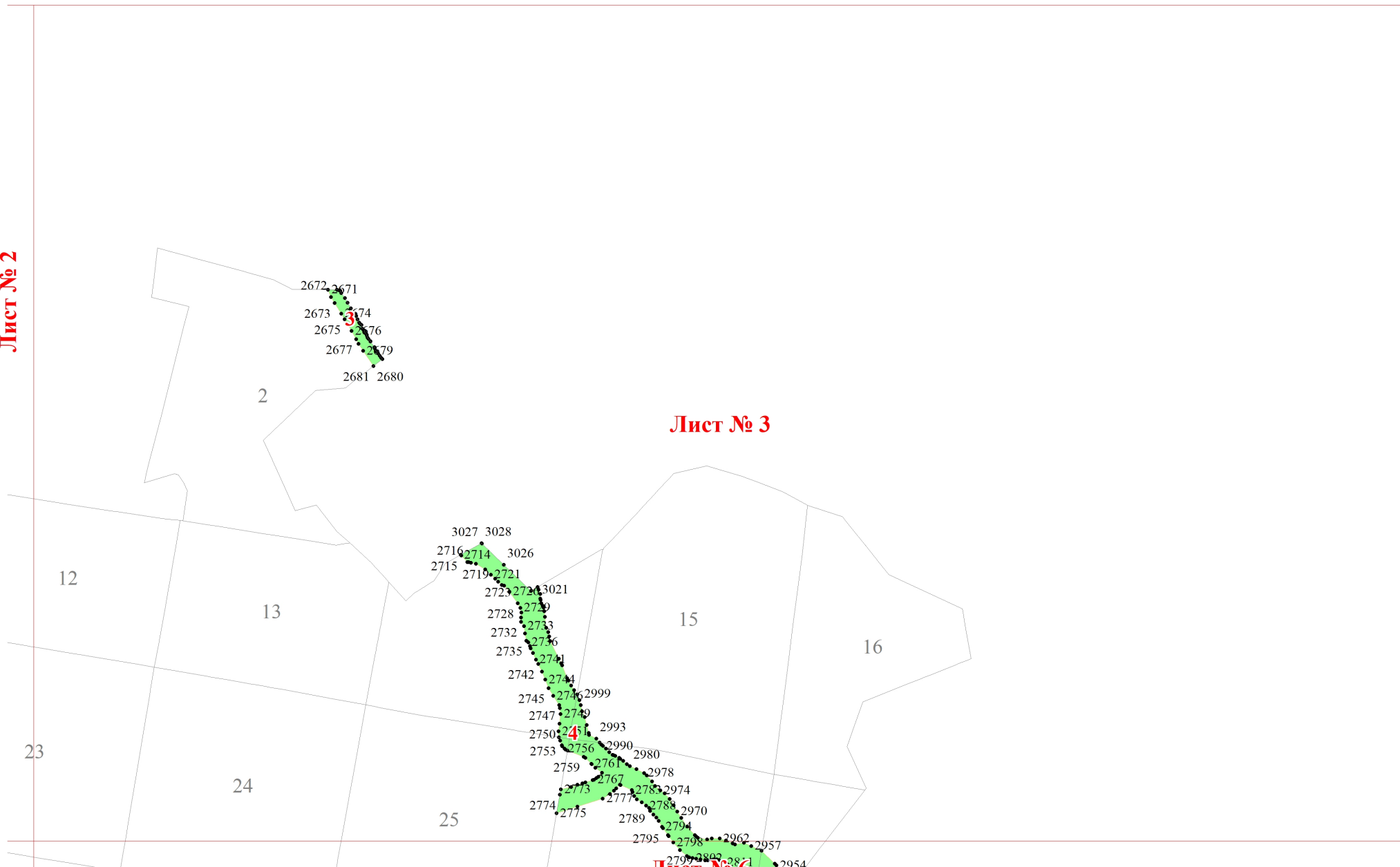
28

29

30



Лист № 2



Лист № 3

Лист № 6

3040 3044 **Лист № 1**

3052 3046  
3047 3048

3164 3079

3080 3081

3082

3083 3086 3141

3087 3090 3137

3091 3092 3098 3123

3099 3119

3100 3105

3106

41

29

30

30

42

43

43

3167 3165

3166 3169

3166 3181

3170

3177 3171

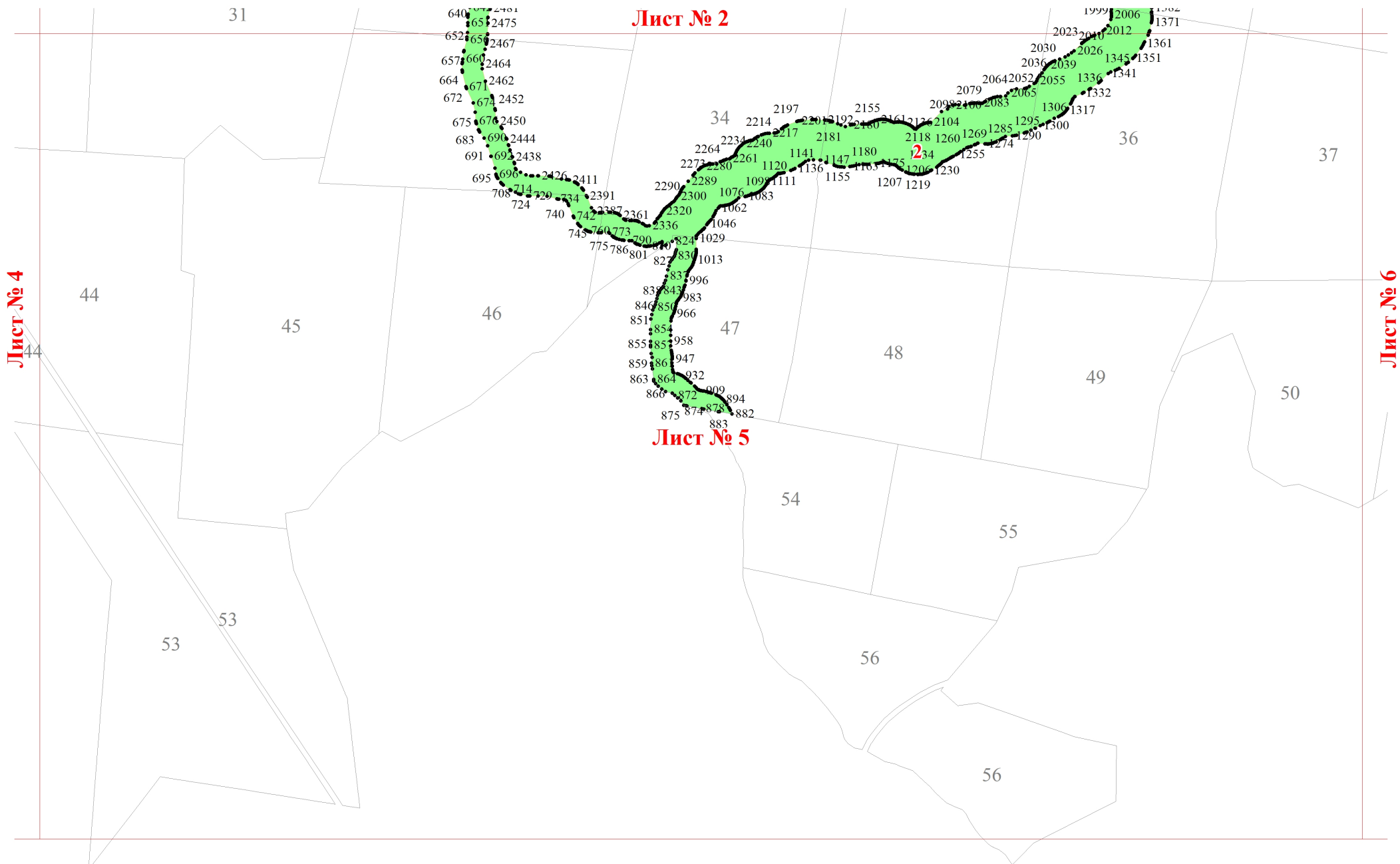
3174 3172

**Лист № 4**

44

**Лист № 5**

Лист № 4



Лист № 2

Лист № 5

Лист № 6

Лист № 5

25

Лист № 3

38

39

40

51

52

Лист № 6

