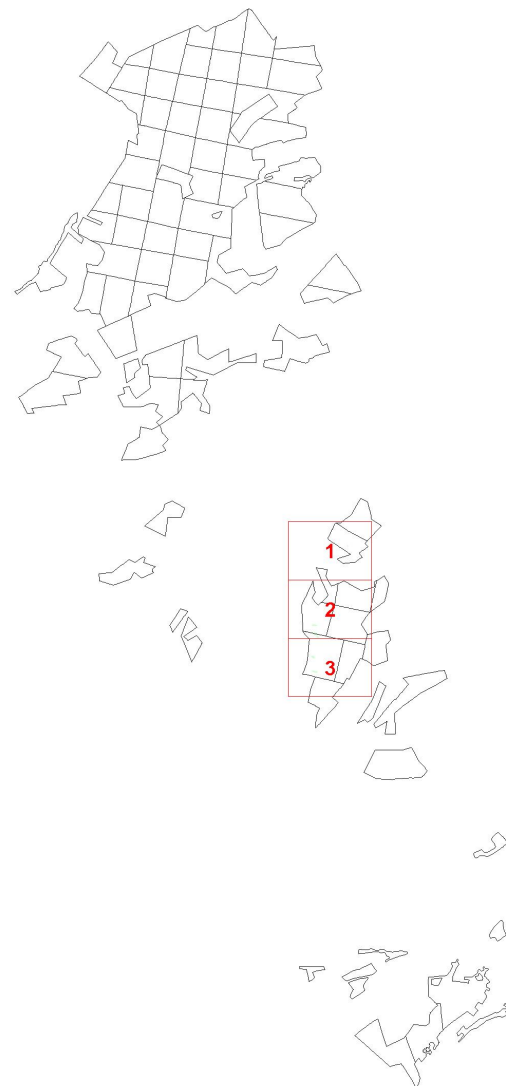


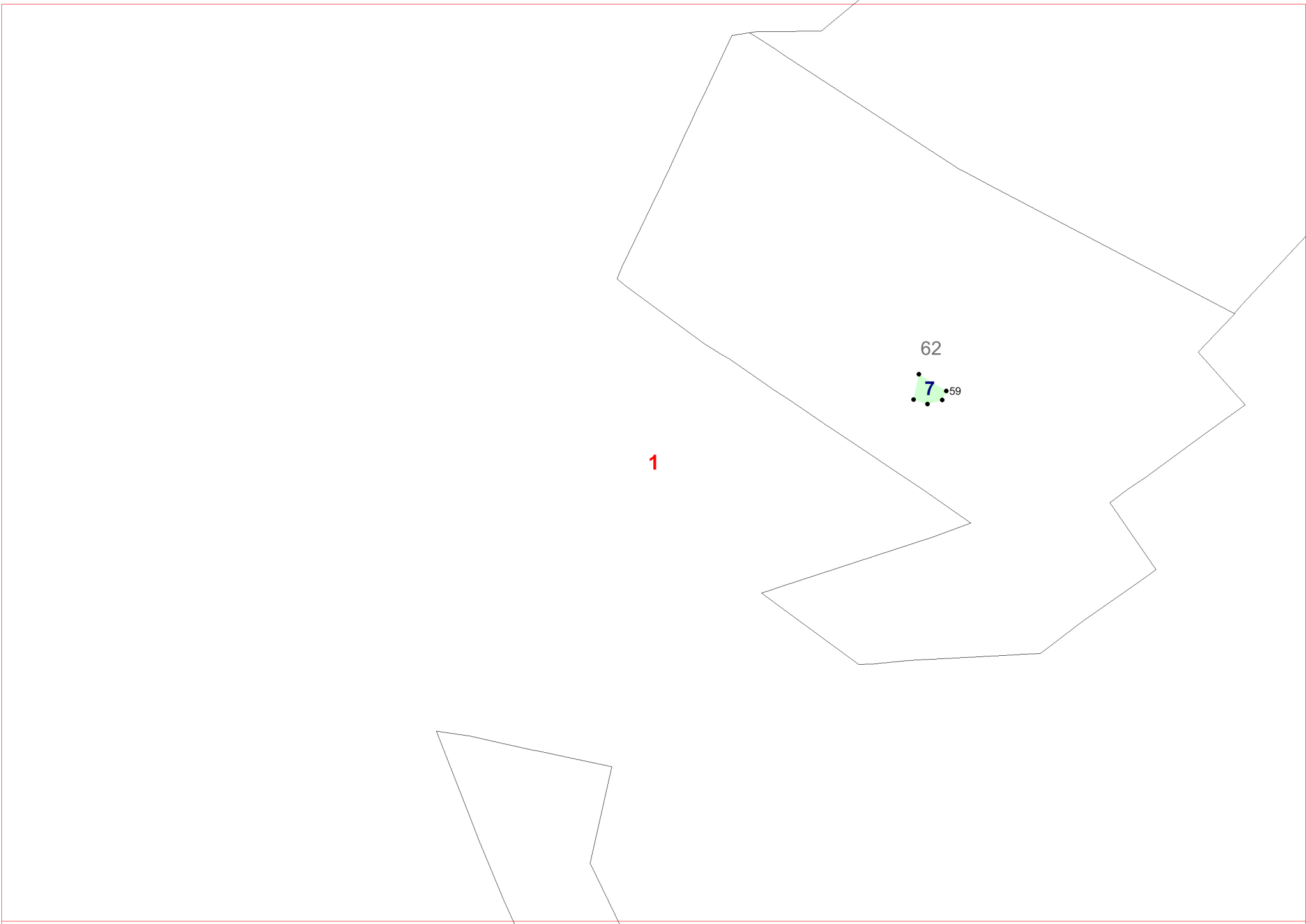
**Графическое описание местоположения границ земель,  
на которых располагаются особо защитные участки  
лесов «участки леса на крутых горных склонах»,  
на территории  
Резяповского участкового лесничества  
Туймазинского лесничества  
Республики Башкортостан**

Приложение № 357 к приказу Рослесхоза  
от 27.02.2023 № 201



**Условные обозначения:**

- 1 номера листов
- 3 номера участков
- 61 номера лесных кварталов
- границы лесных кварталов
- границы листов
- границы особо защитных участков лесов
- 45 номера характерных точек границ объекта



1

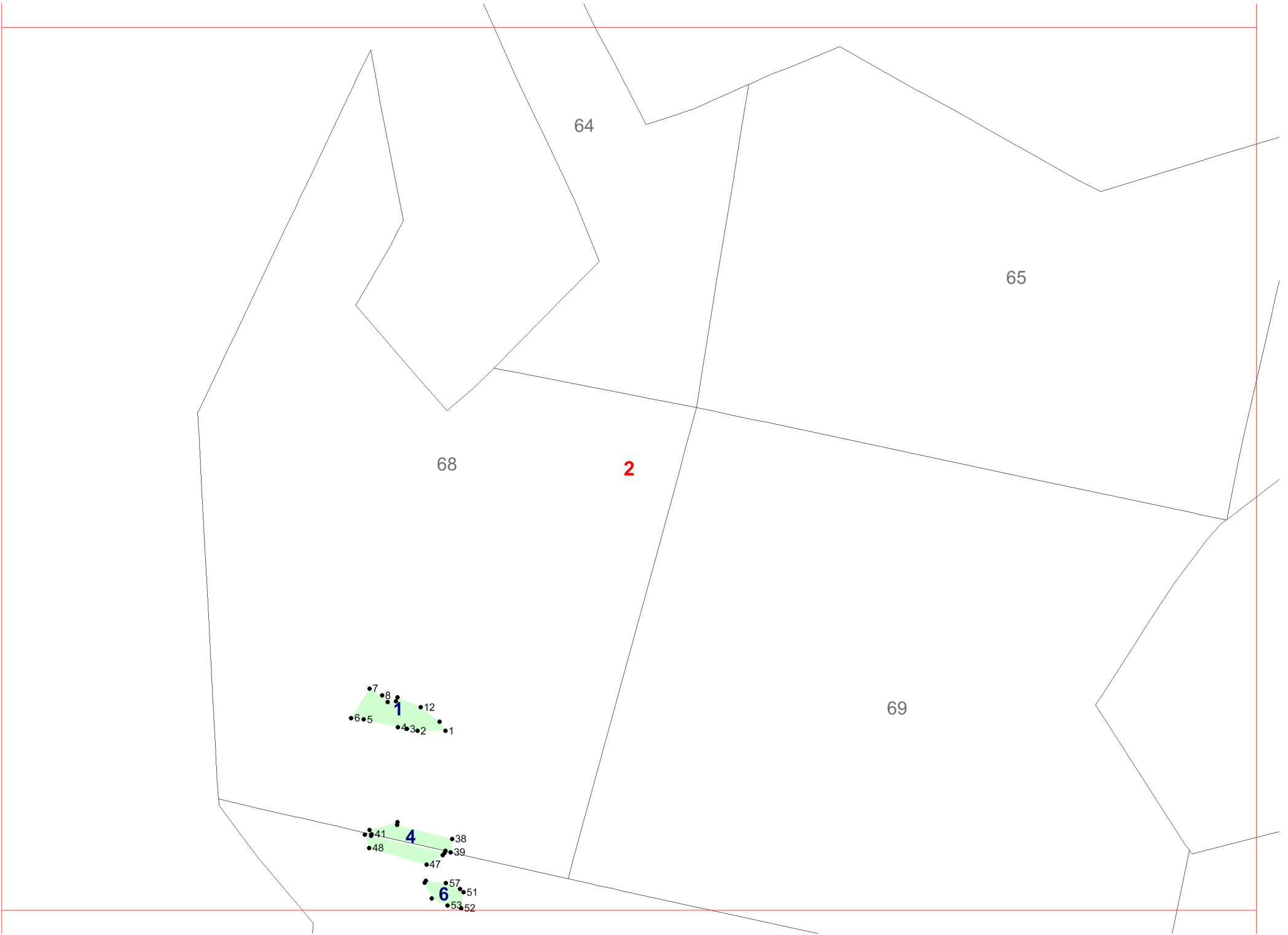
62

7

59

2

33



64

65

68

2

69

3

7

8

12

6

5

4

3

2

1

41

48

4

38

39

47

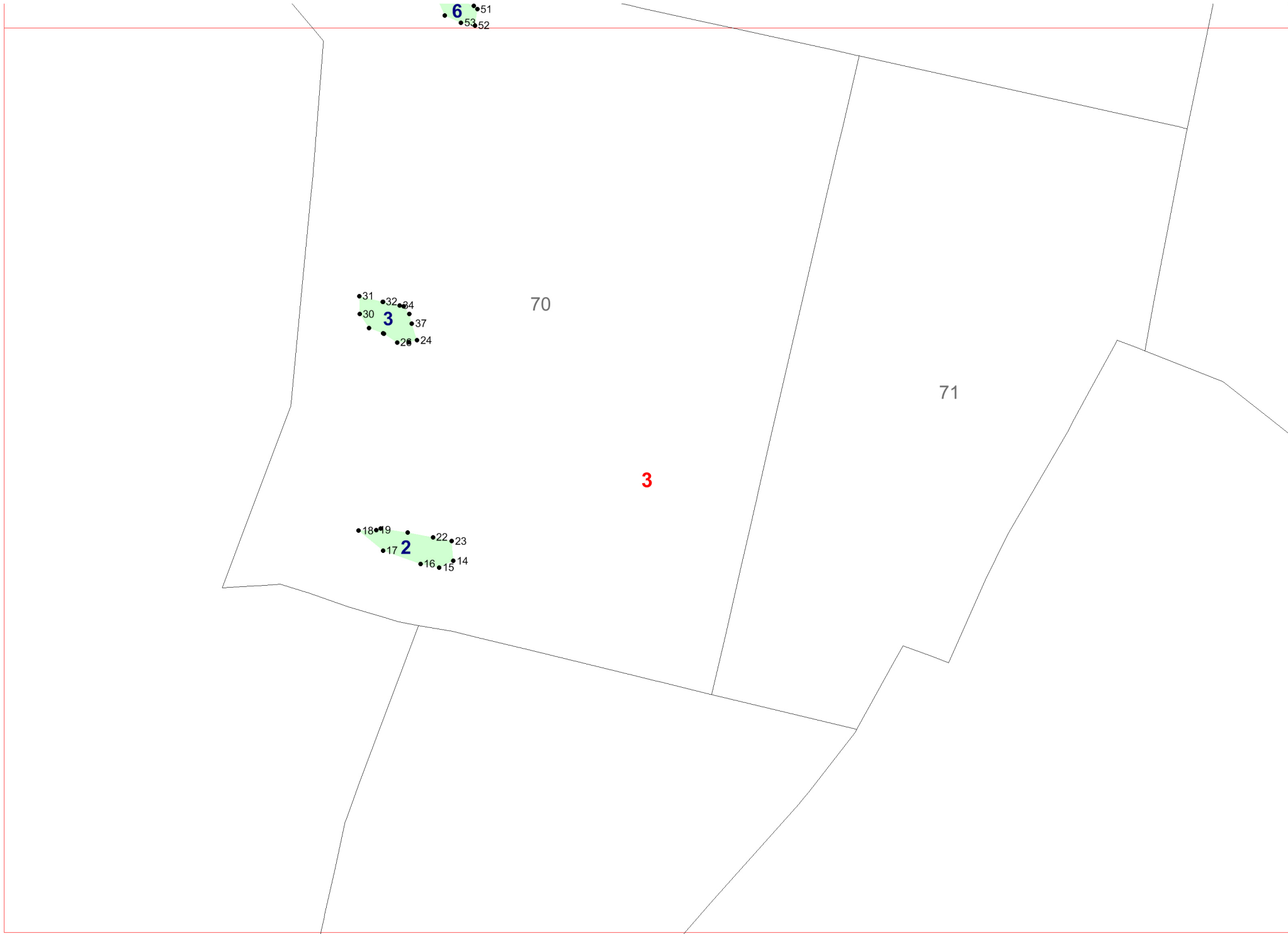
6

57

51

53

52



6  
51  
53  
52

31  
32  
34  
30  
3  
37  
28  
24

70

71

3

18  
19  
22  
23  
17  
2  
16  
15  
14

4

1