




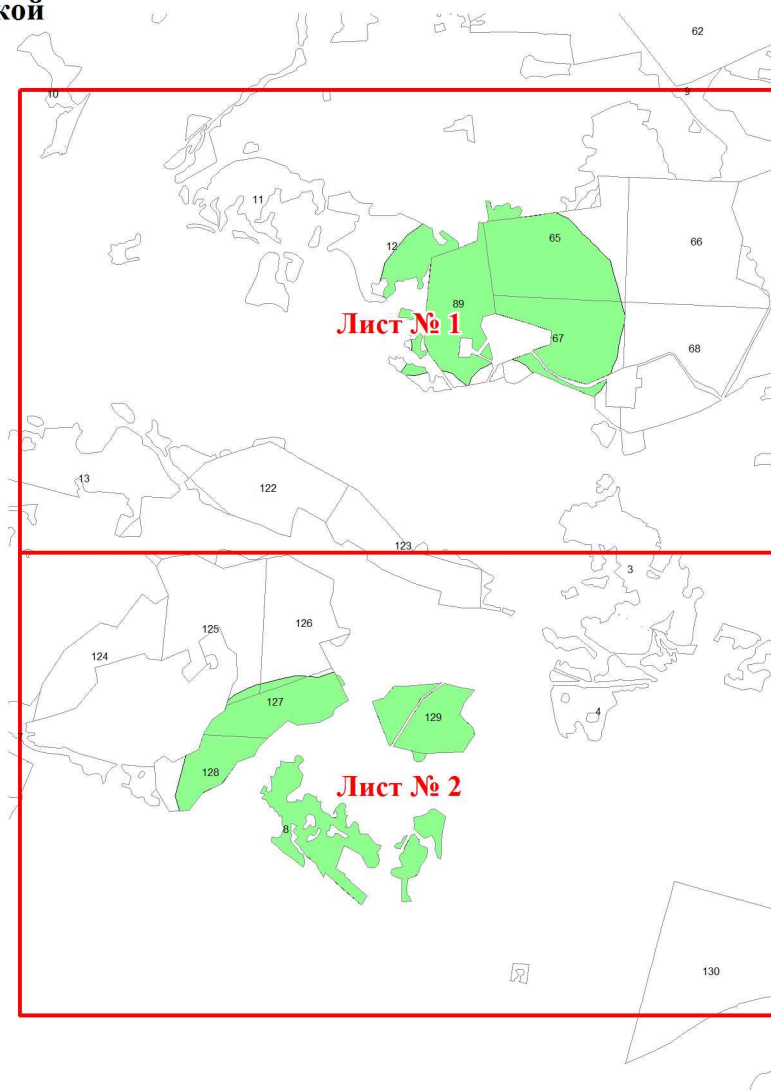


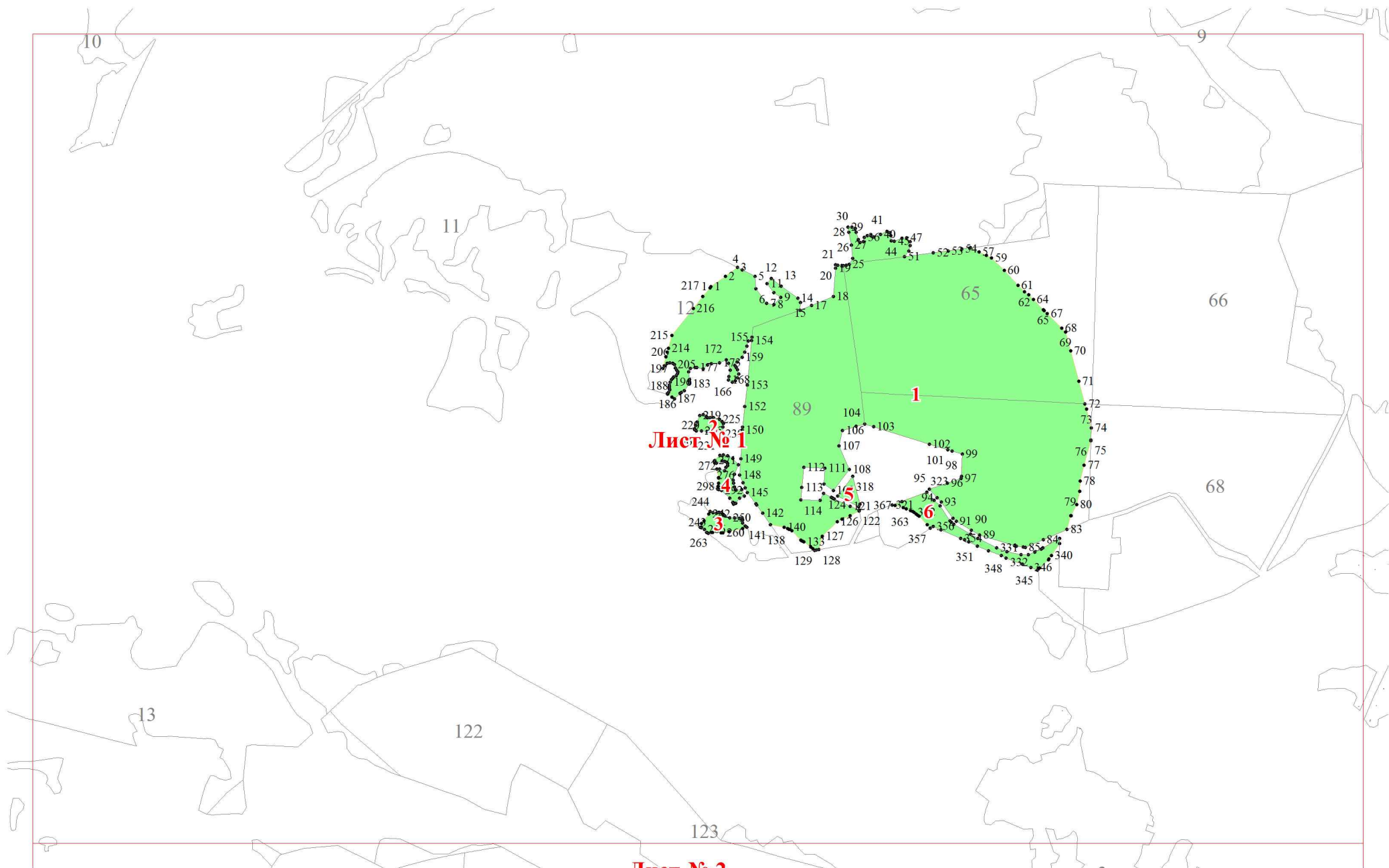
**Графическое описание местоположения границ земель, на которых
располагаются особо защитные участки лесов «участки лесов вокруг
санаториев, детских лагерей, домов отдыха, пансионатов, туристических
баз и других лечебных и оздоровительных учреждений», на территории
Борковского участкового лесничества Клинцовского лесничества Брянской
области**

Приложение № 41 к приказу Рослесхоза
от 28.02.2023 № 252

Используемые условные знаки и обозначения:

- | | |
|---|---|
|  | Границы и номера лесных кварталов |
|  | Номера участков |
|  | Номера характерных точек границ объекта |
|  | Границы и номера листов |
|  | Границы особо защитных участков лесов |

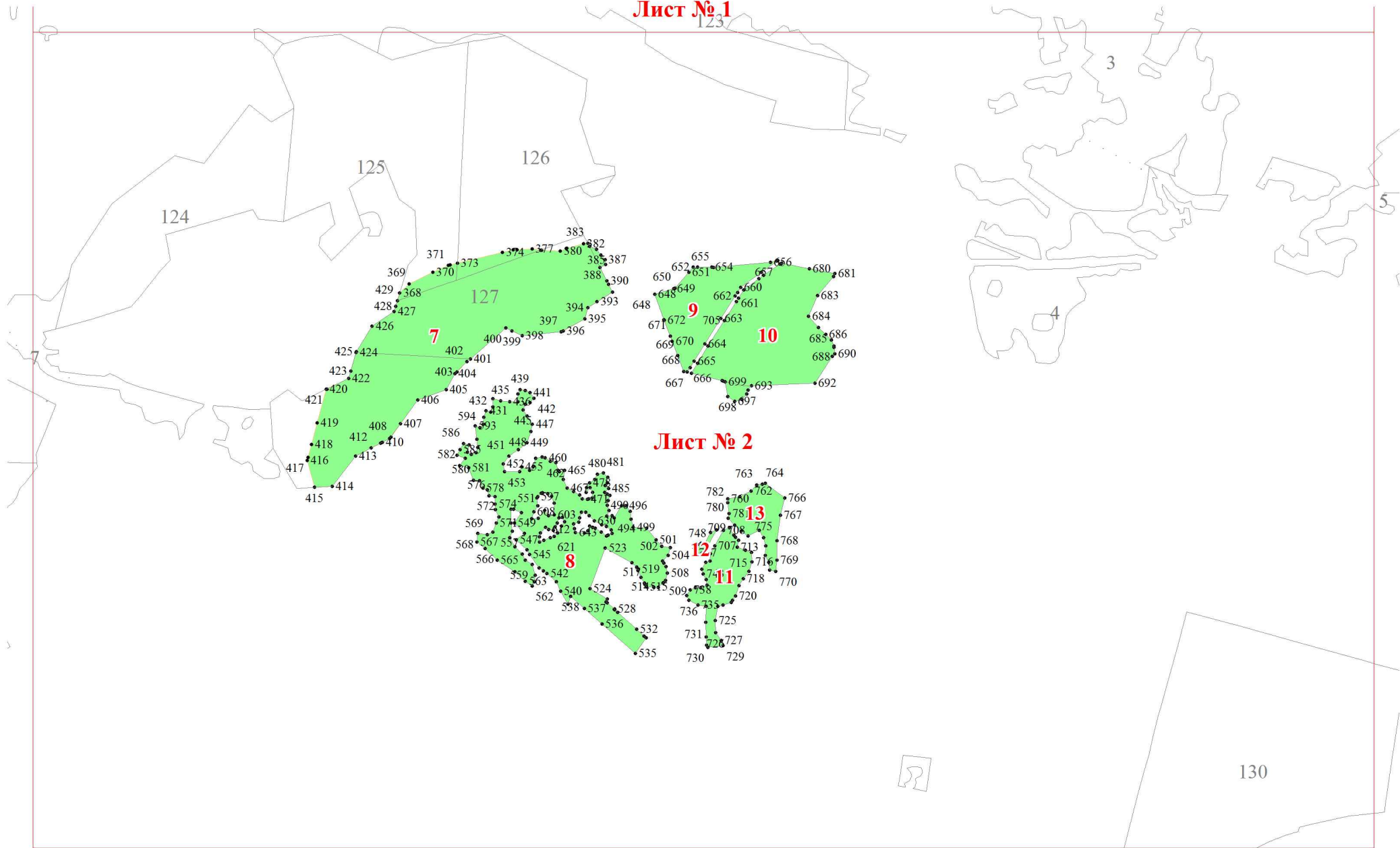




Лист № 1

Лист № 2

Лист № 1



Лист № 2