

**Графическое описание местоположения границ земель, на которых
располагаются особо защитные участки лесов «берегозащитные участки
лесов», на территории Милечского участкового лесничества Почепского
лесничества Брянской области**

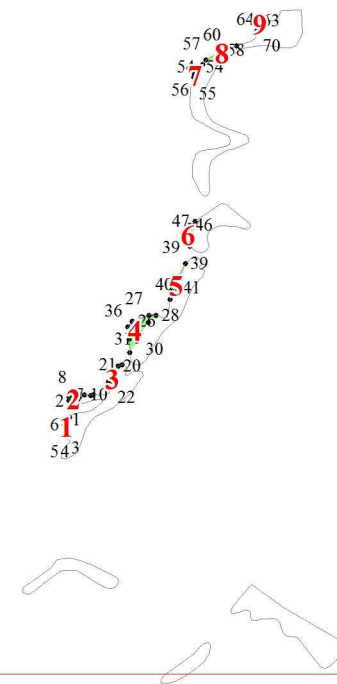
Приложение № 33 к приказу Рослесхоза
от 28.02.2023 № 246



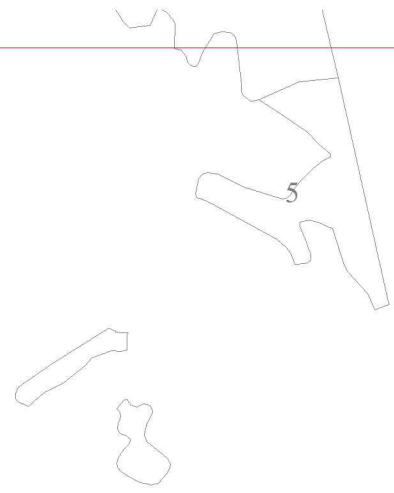
Используемые условные знаки и обозначения:

- 25 Границы и номера лесных кварталов
- 7 Номера участков
- 10 ● Номера характерных точек границ объекта
- Лист №1 Границы и номера листов
- Границы особо защитных участков лесов

Лист № 1

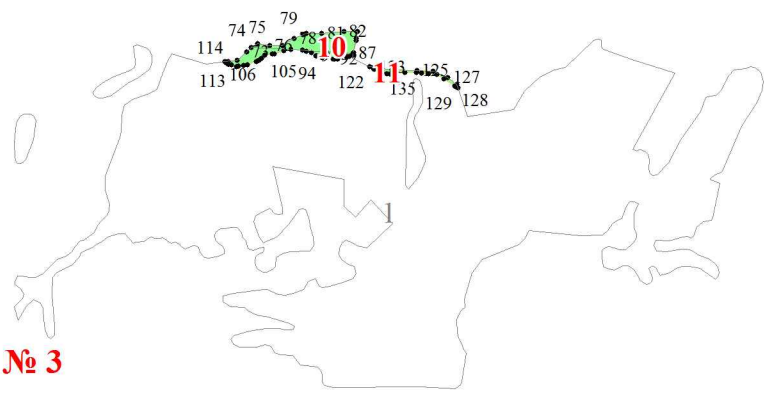


Лист № 2




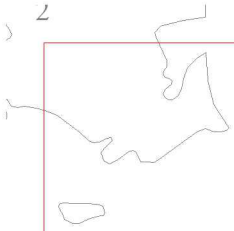
Лист № 5

179
177
182
185



Лист № 3

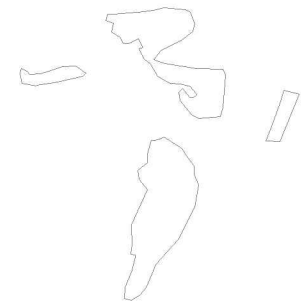
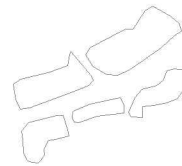
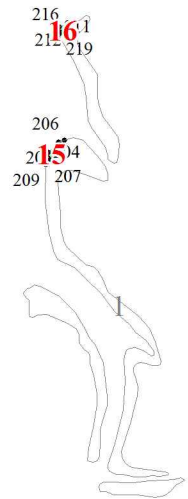
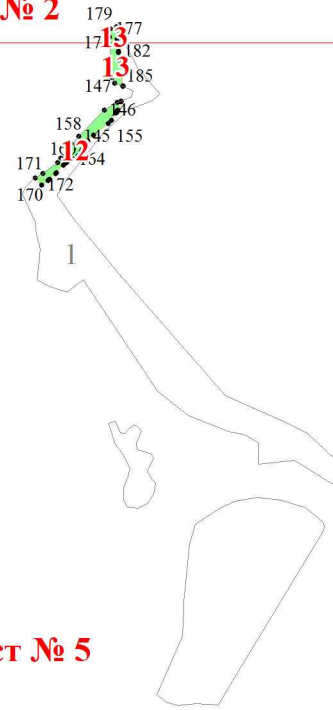




Лист № 4

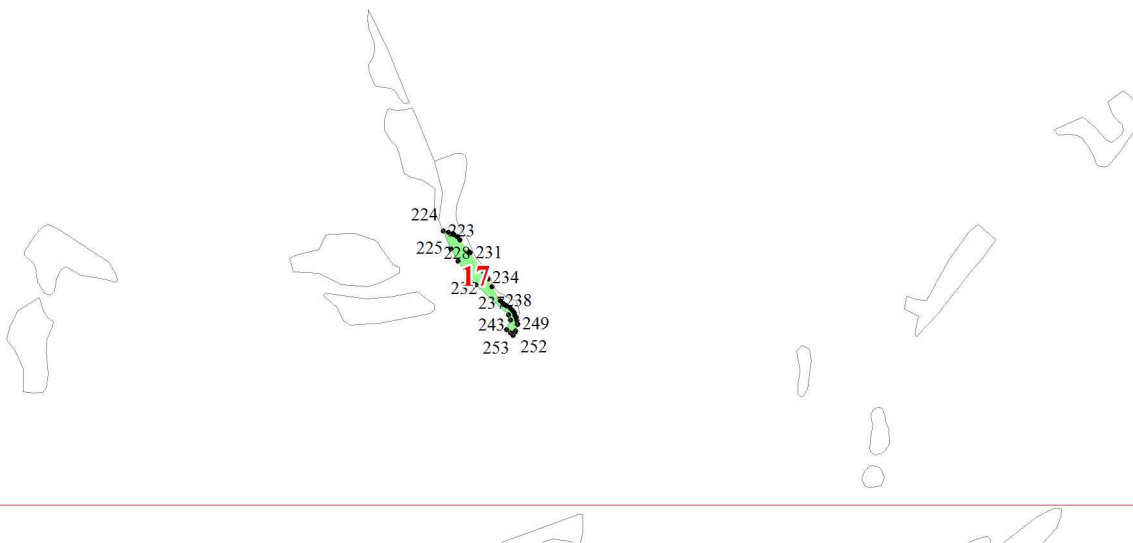
202 196
191 195
201 200

Лист № 5

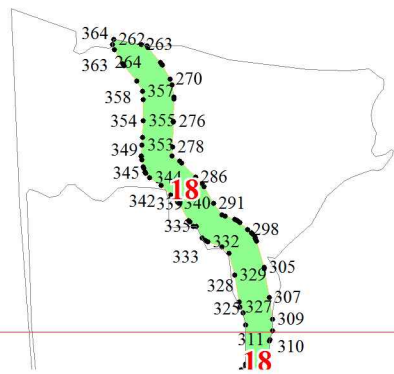




Лист № 6

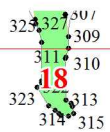
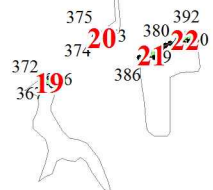


Лист № 7



Лист № 8

Лист № 7



Лист № 8



Лист № 9



628
627
639
631
640

Лист № 11



Лист № 10

Лист № 11

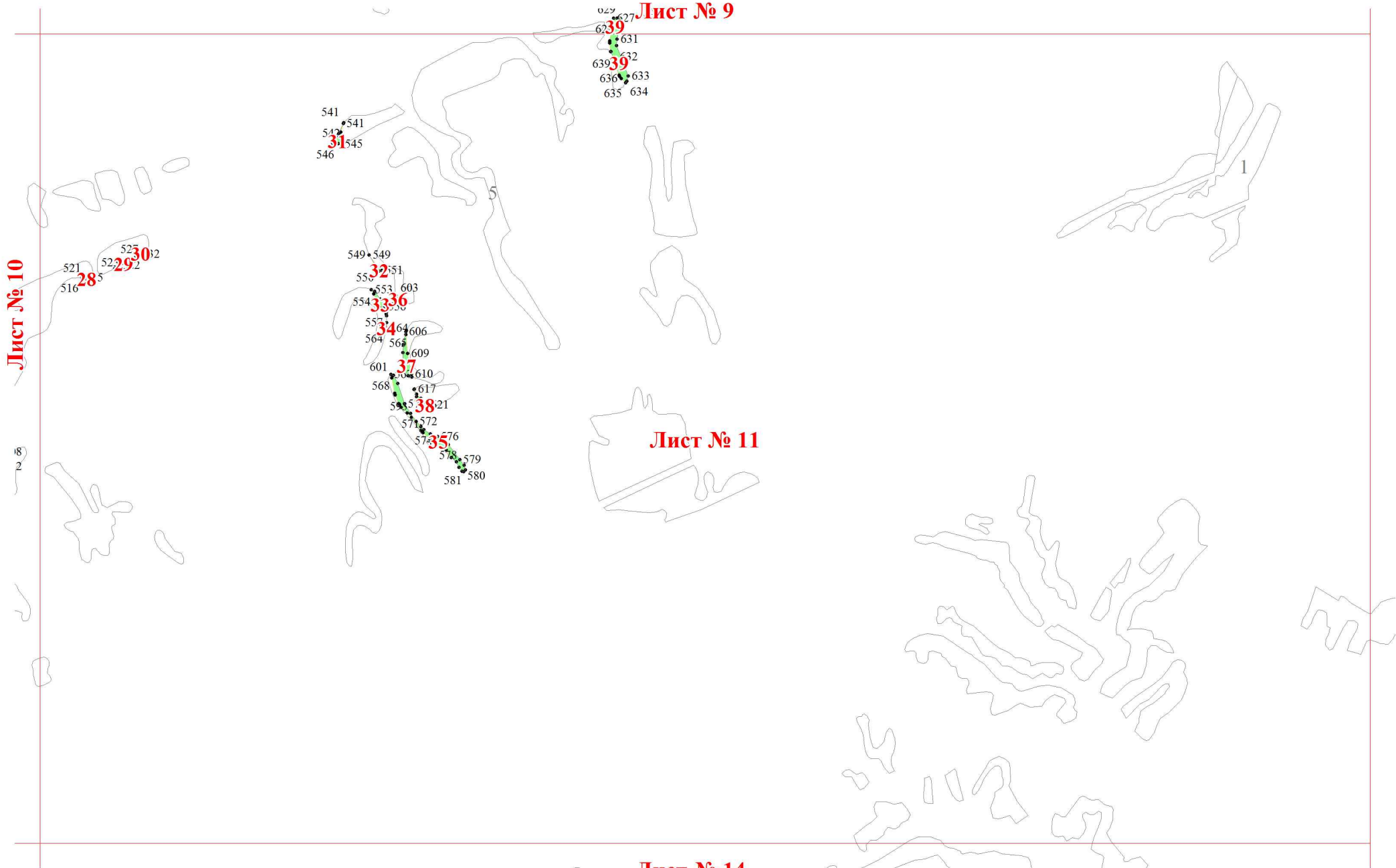
Лист № 13

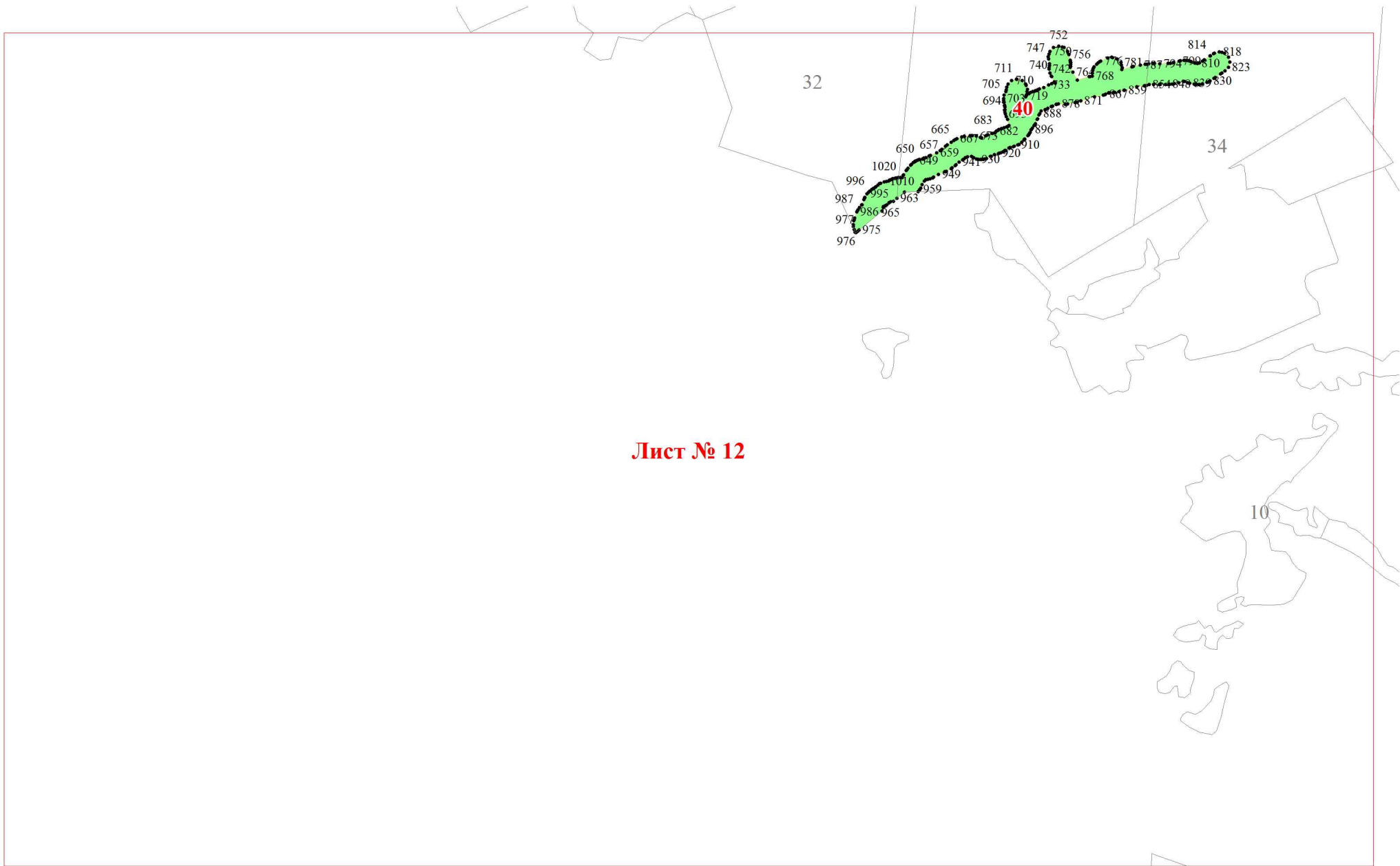
Лист № 10

Лист № 9

Лист № 11

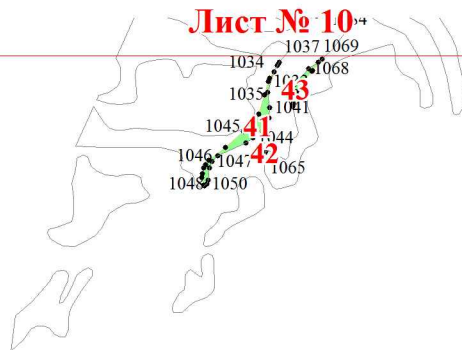
Лист № 14



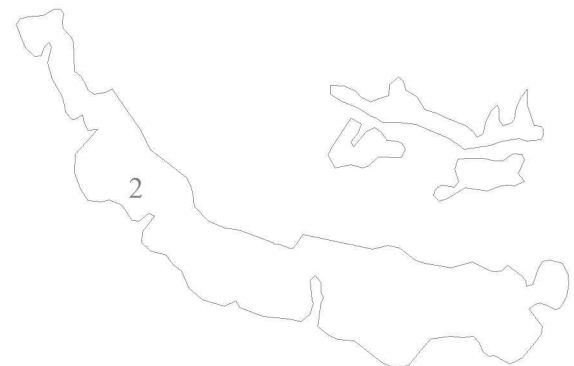


Лист № 12

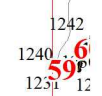
Лист № 10⁺



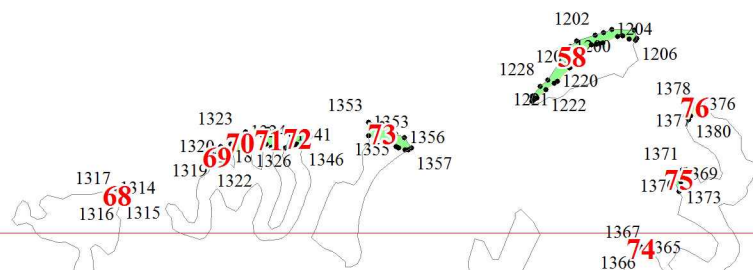
Лист № 13



Лист № 14



Лист № 15



Лист № 11

1153
1160
1157
1164
1168
52
53

1177 1175
1176 1181
1184 1185
1193
1195
54
55
56
57

1258
1259
1261
61

1268
1266
1271
1272
62

1278
1277
1286
1294
1301
1307
1298
1299
1308
1309
63
64
65
66
67

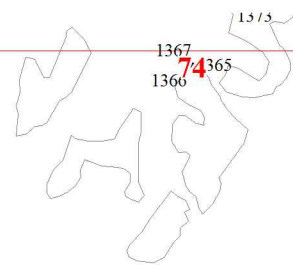

Лист № 14

1242
1243
1240
1247
1251
1233
59
60

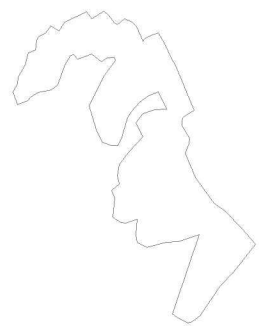
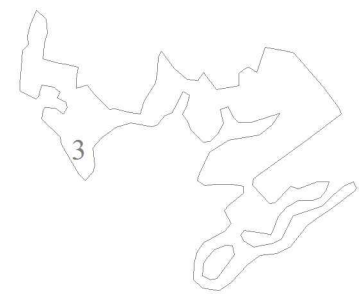
Лист № 16

Лист № 13


Лист № 13



1373



Лист № 15



Лист № 16

