Графическое описание местоположения границ земель, на которых располагаются эксплуатационные леса, на территории Добросельского участкового лесничества Любанского лесничества Ленинградской области

Приложение № 36 к приказу Рослесхоза

от 27.02.2023 № 163

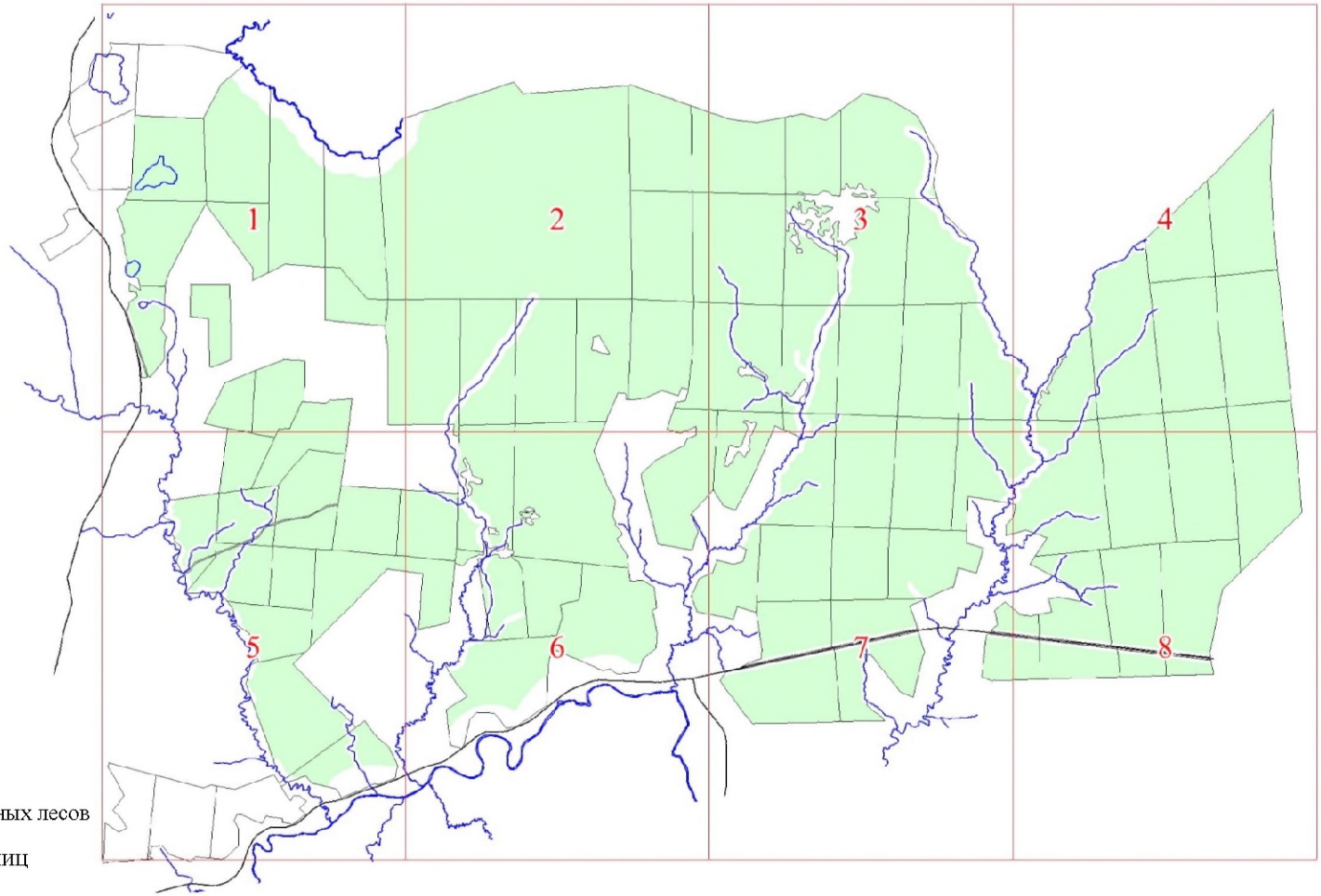

Условные обозначения:

1	номера листов
3	номера участков
61	номера лесных кварталов
	границы лесных кварталов
	границы листов
	границы категорий эксплуатационных лесов
● 45	номера характерных точек границ объекта

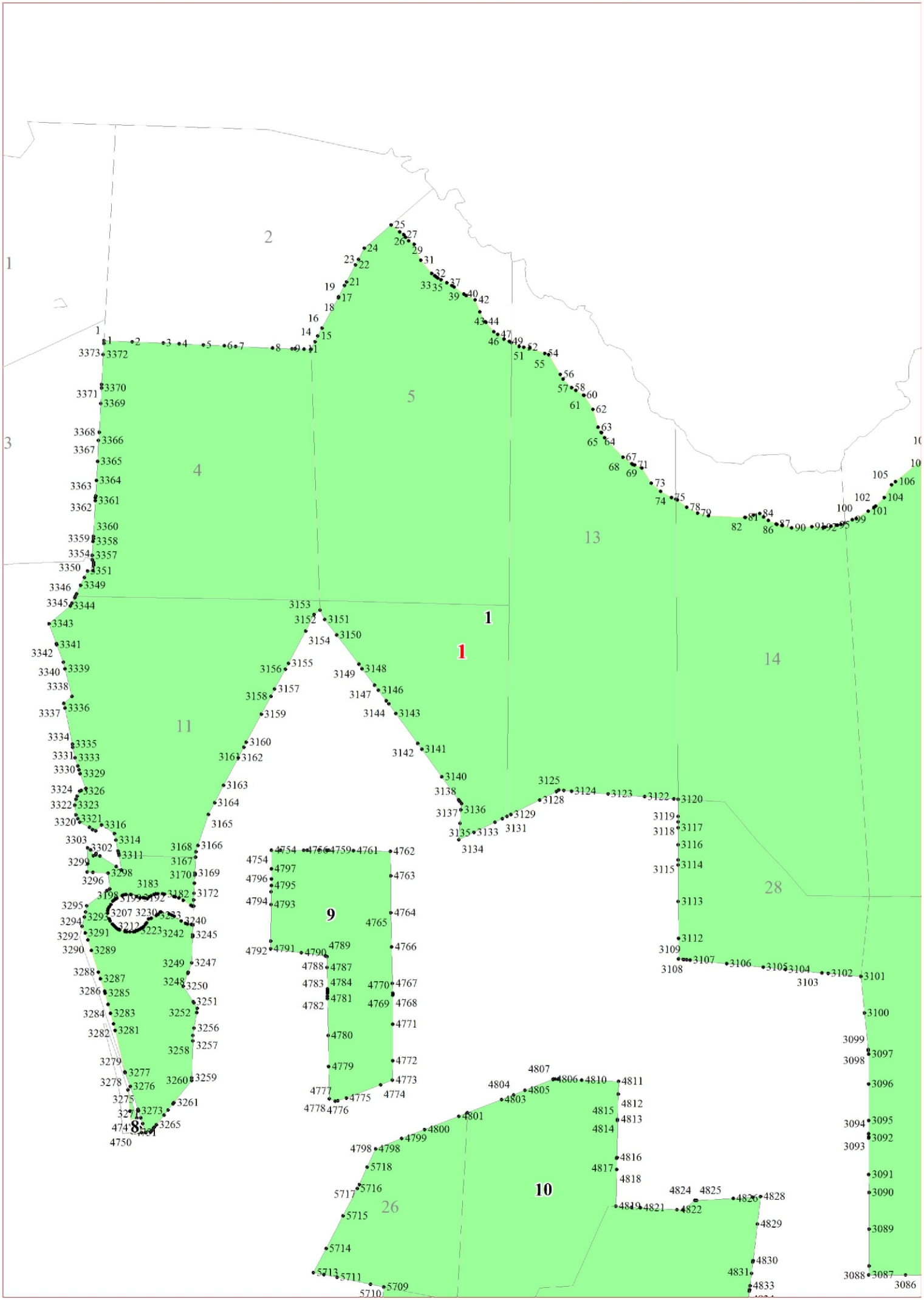
1
2
3
4
5
8
9
10
11
13
14
26
28

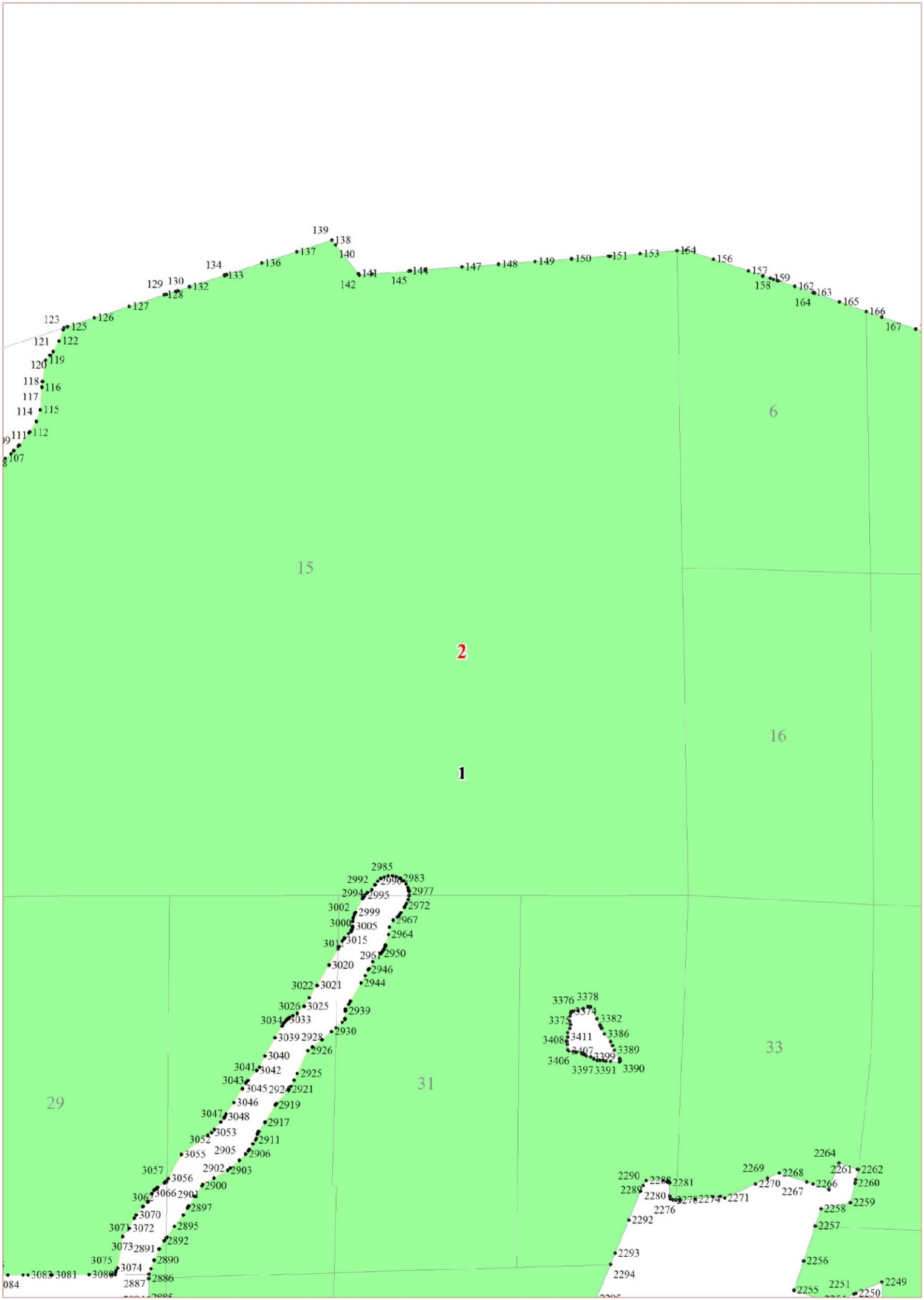
15
6
2
16
1
29
31
33

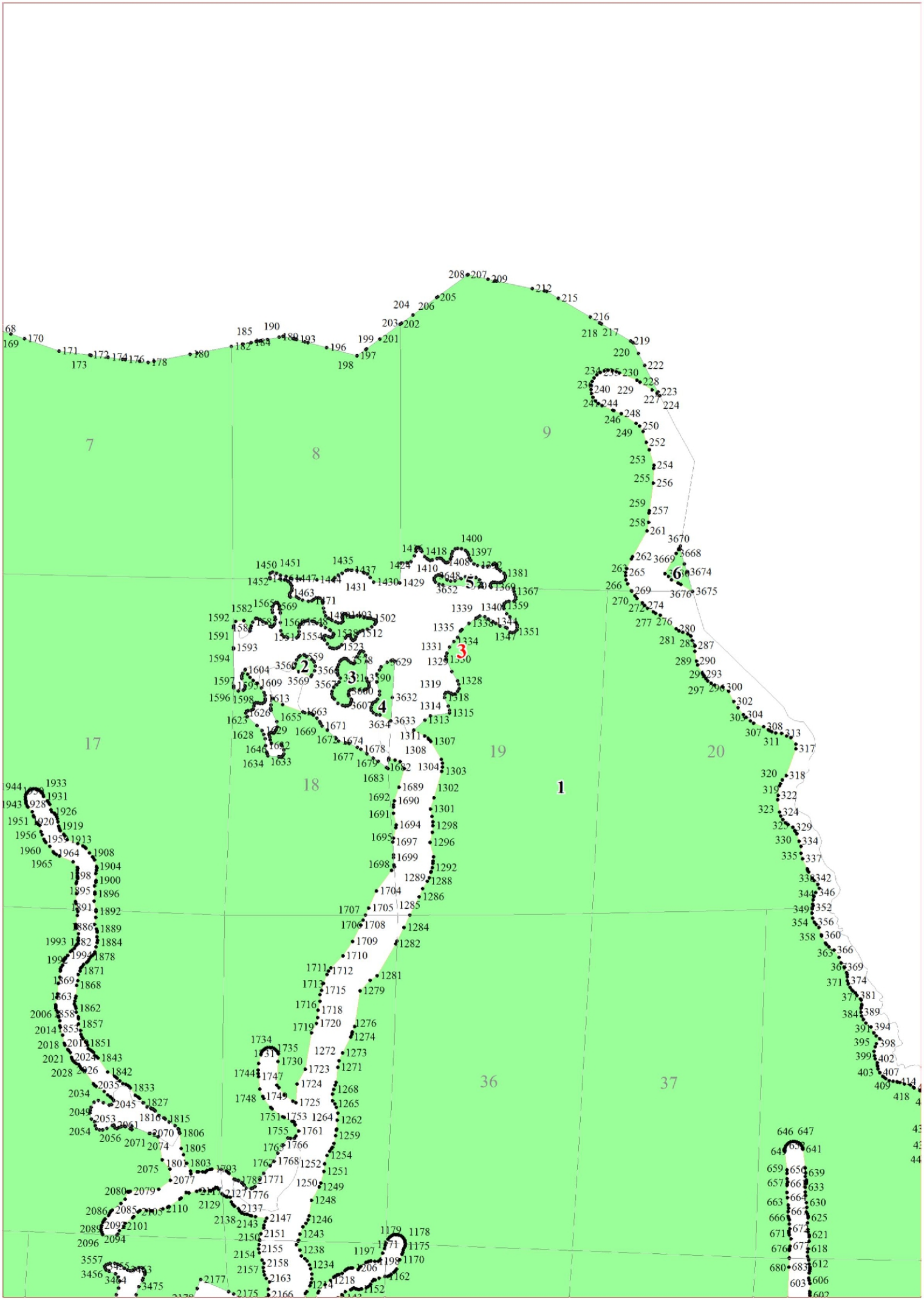
7
8
9
17
18
19
20
36
37
1
2
3
4
5
6

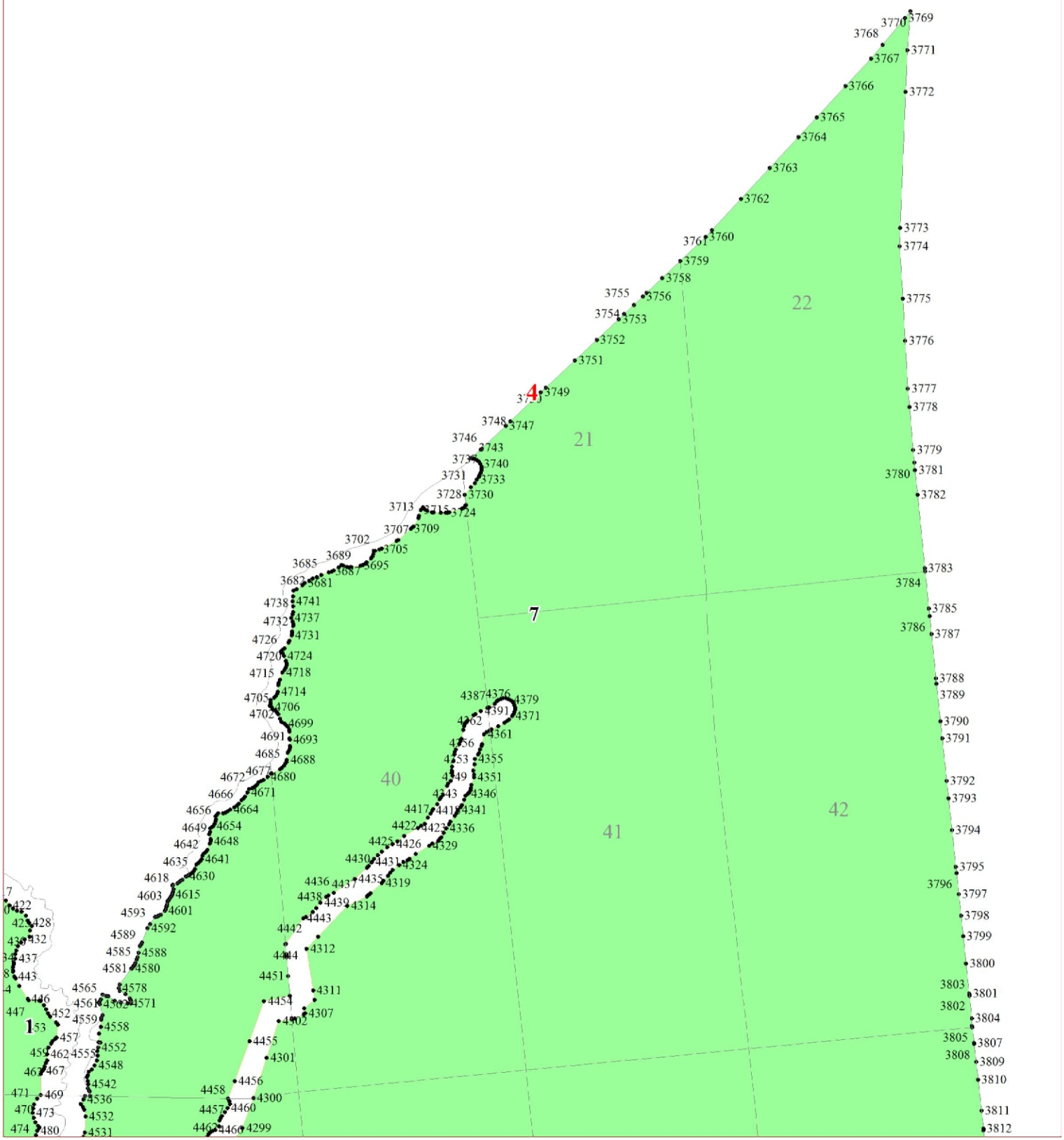
4
7
21
22
40
41
42

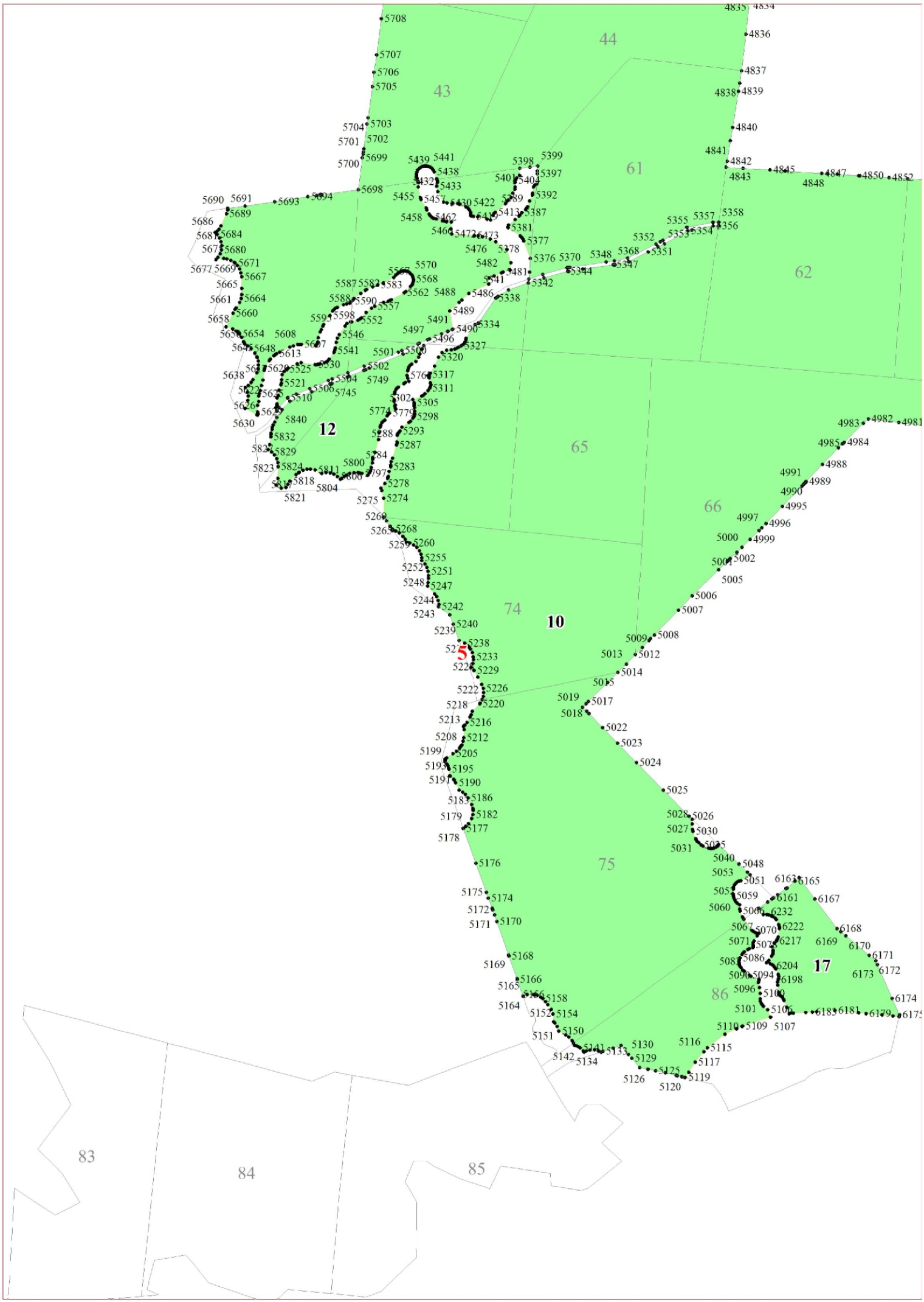
43
44
61
62
65
66
74
10
75
12
5
17
86
83
84
85

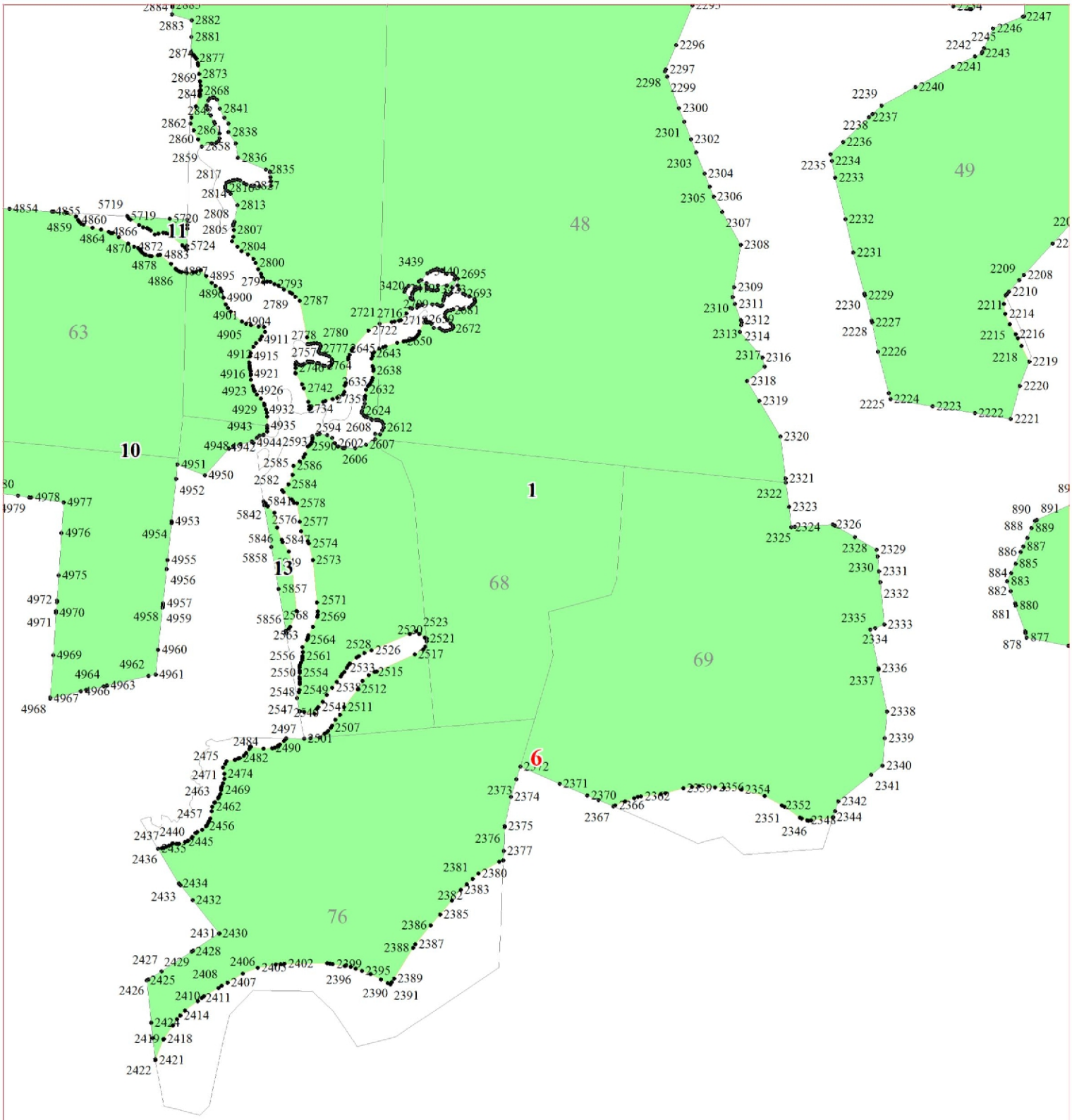
48
49
63
10
11
1
13
68
69
6
76

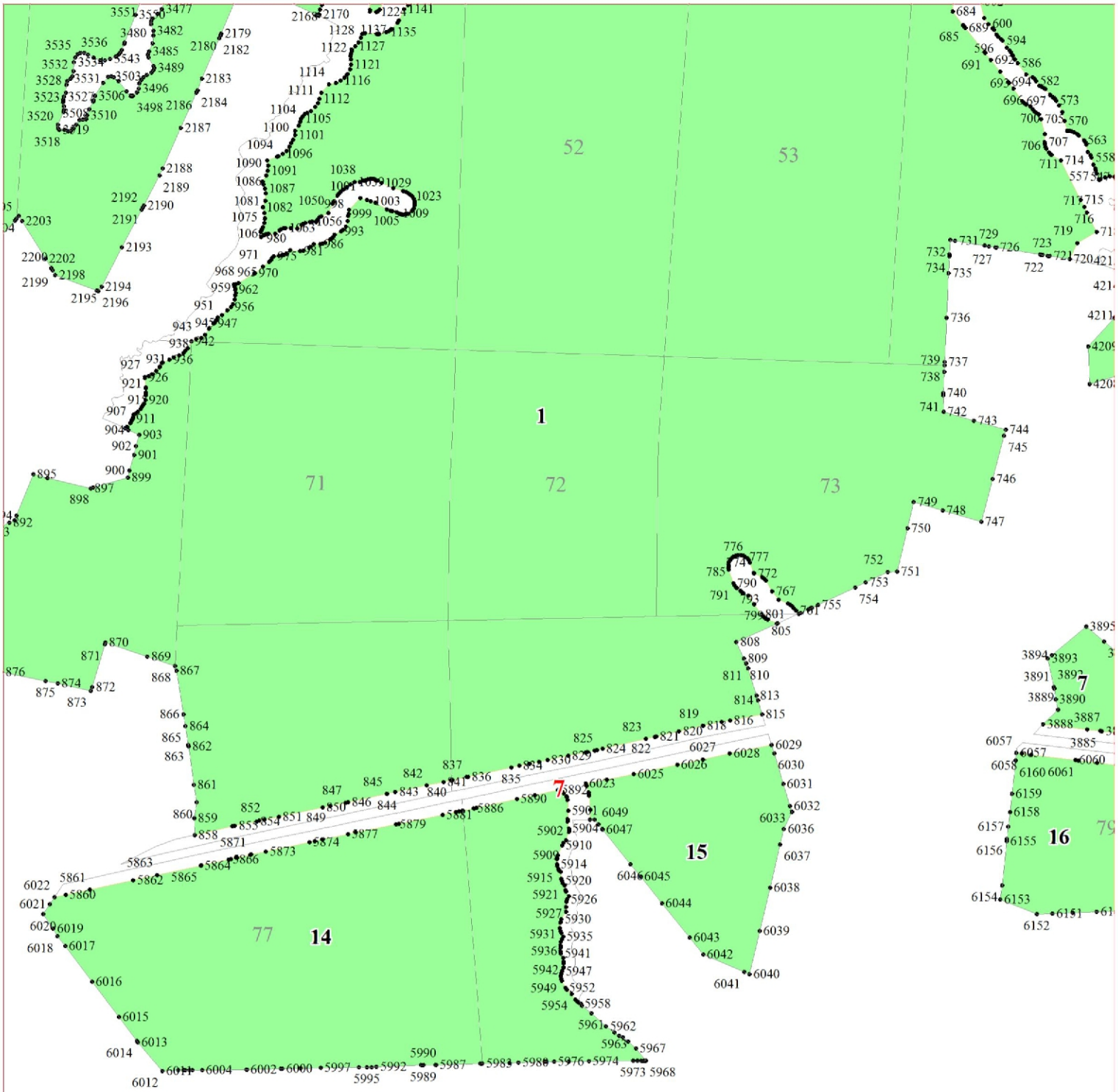
52
53
1
71
72
73
7
15
16
77
14

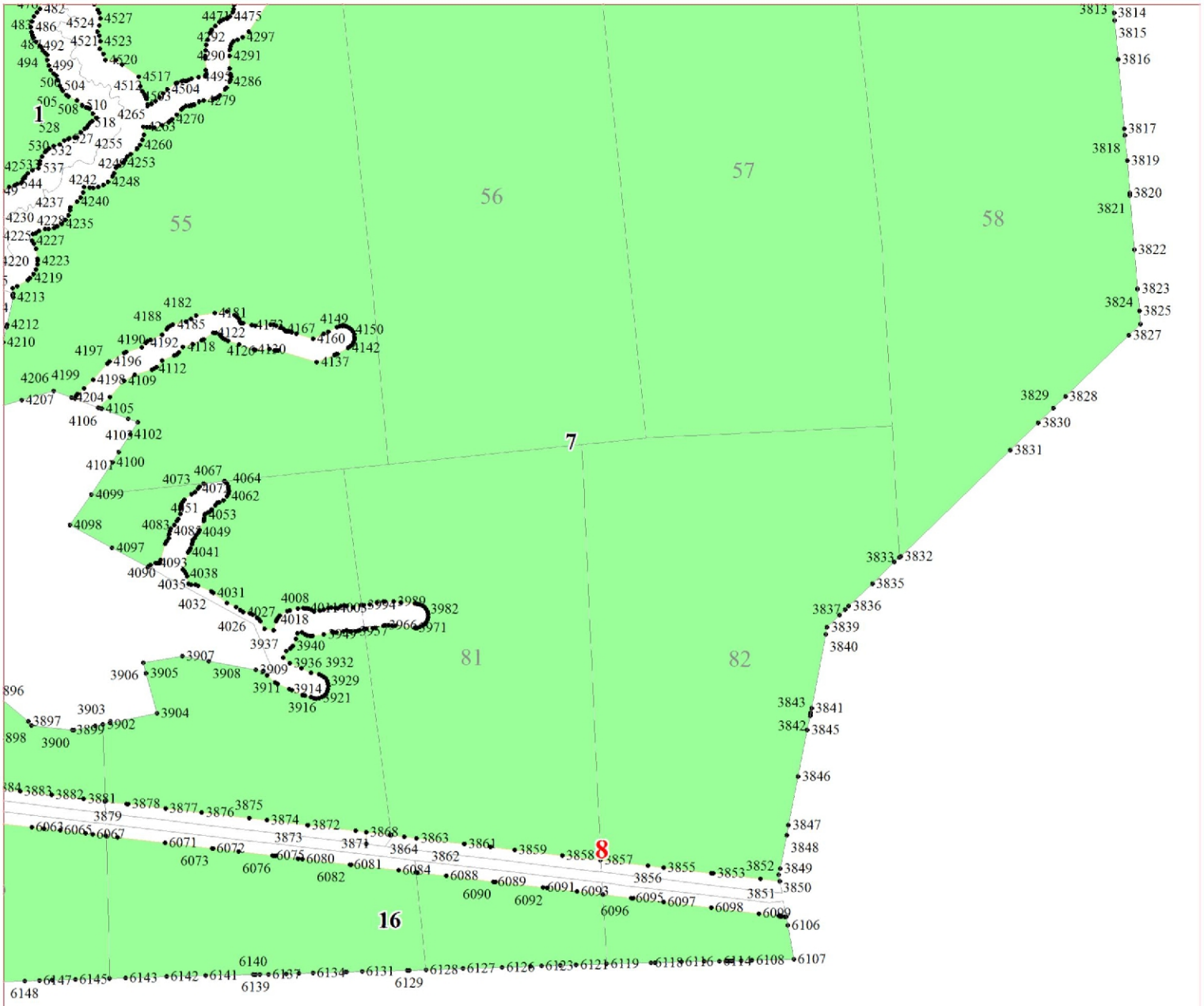
55
56
57
58
1
7
8
16
81
82