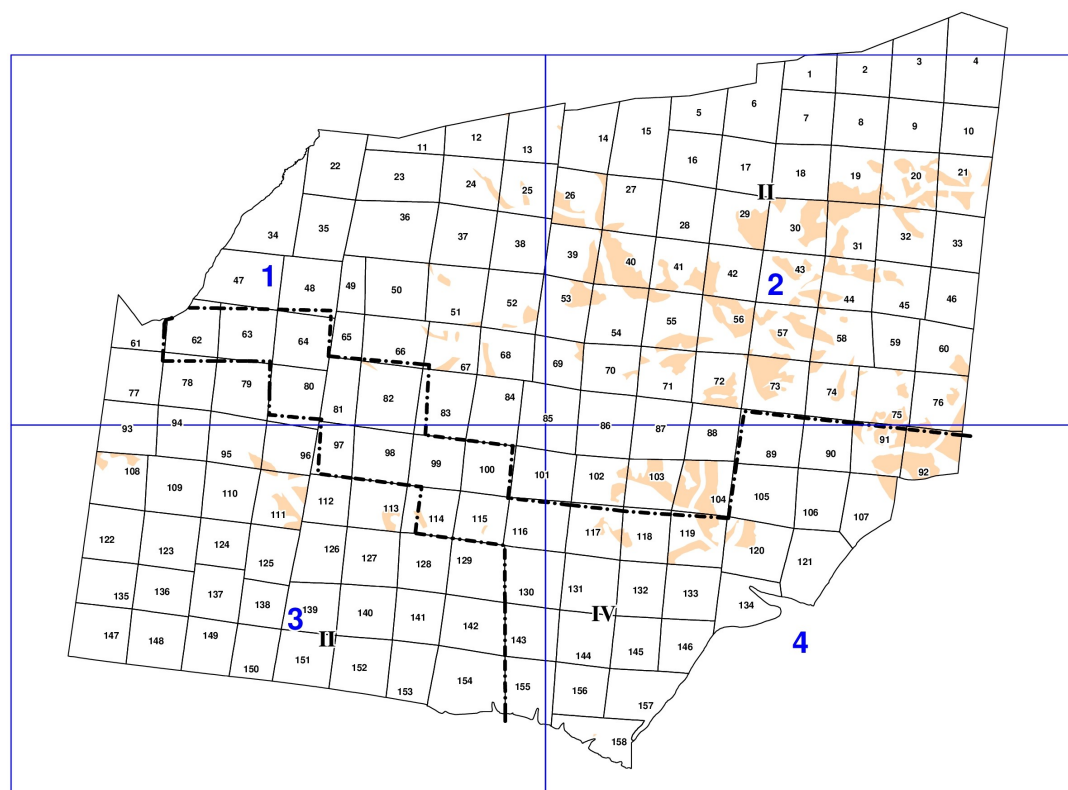
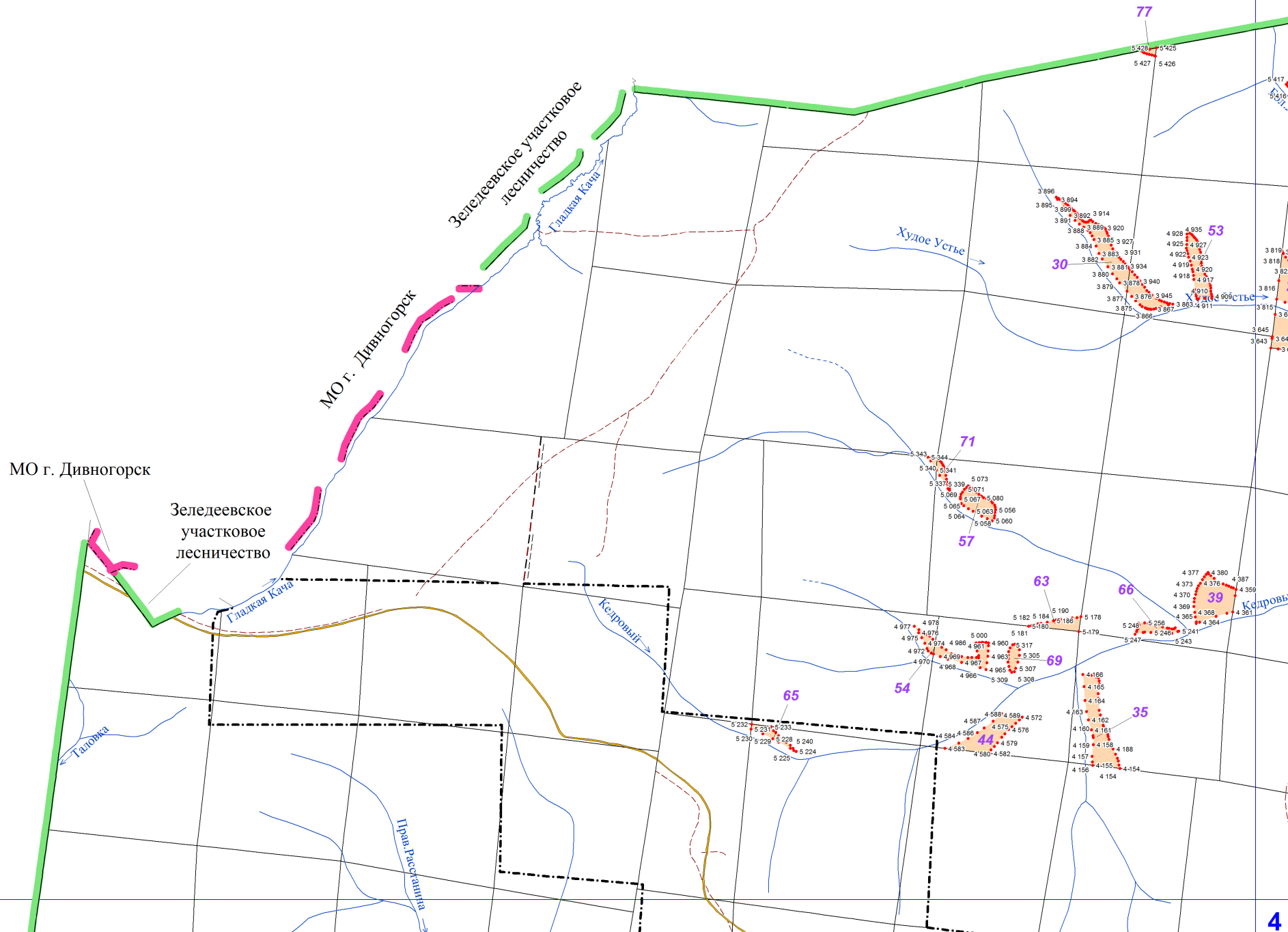


**Графическое описание местоположения границ земель,
на которых располагаются особо защитные участки лесов
«участки леса на крутых горных склонах»,
на территории Шумихинского участкового лесничества
Мининского лесничества
Красноярского края**



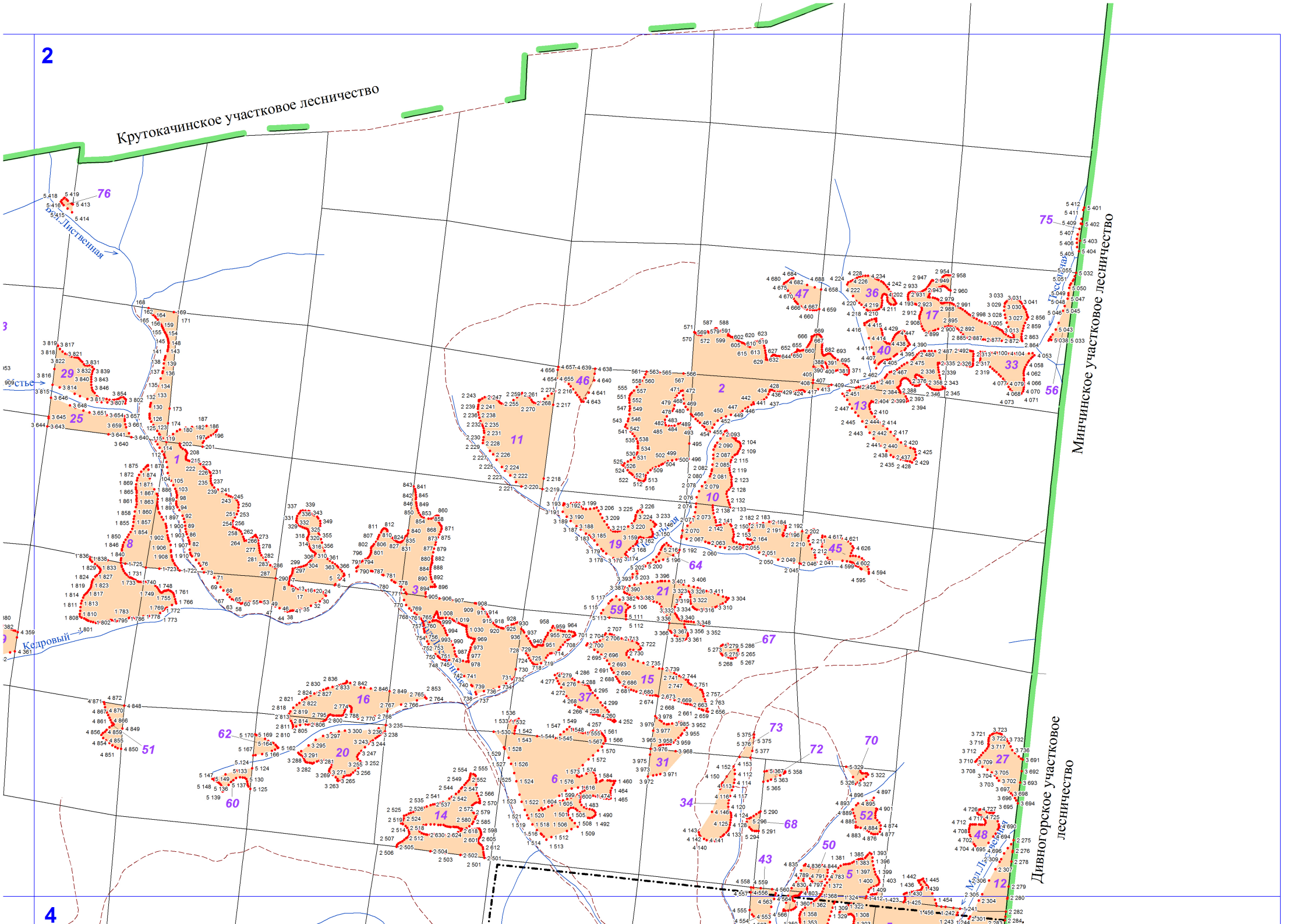
Условные обозначения:

- 1** номера листов
- 3** номера контуров
- 37** номера лесных кварталов
- границы лесных кварталов
- границы листов
- границы особо защитных участков лесов
- 88 номера характерных точек границ объекта
- - - границы районов
- II Емельяновский муниципальный район
- IV земли муниципального образования г. Дивногорск



2

Крутокачинское участковое лесничество



Минчинское участковое лесничество

Дивногорское участковое лесничество

4

3

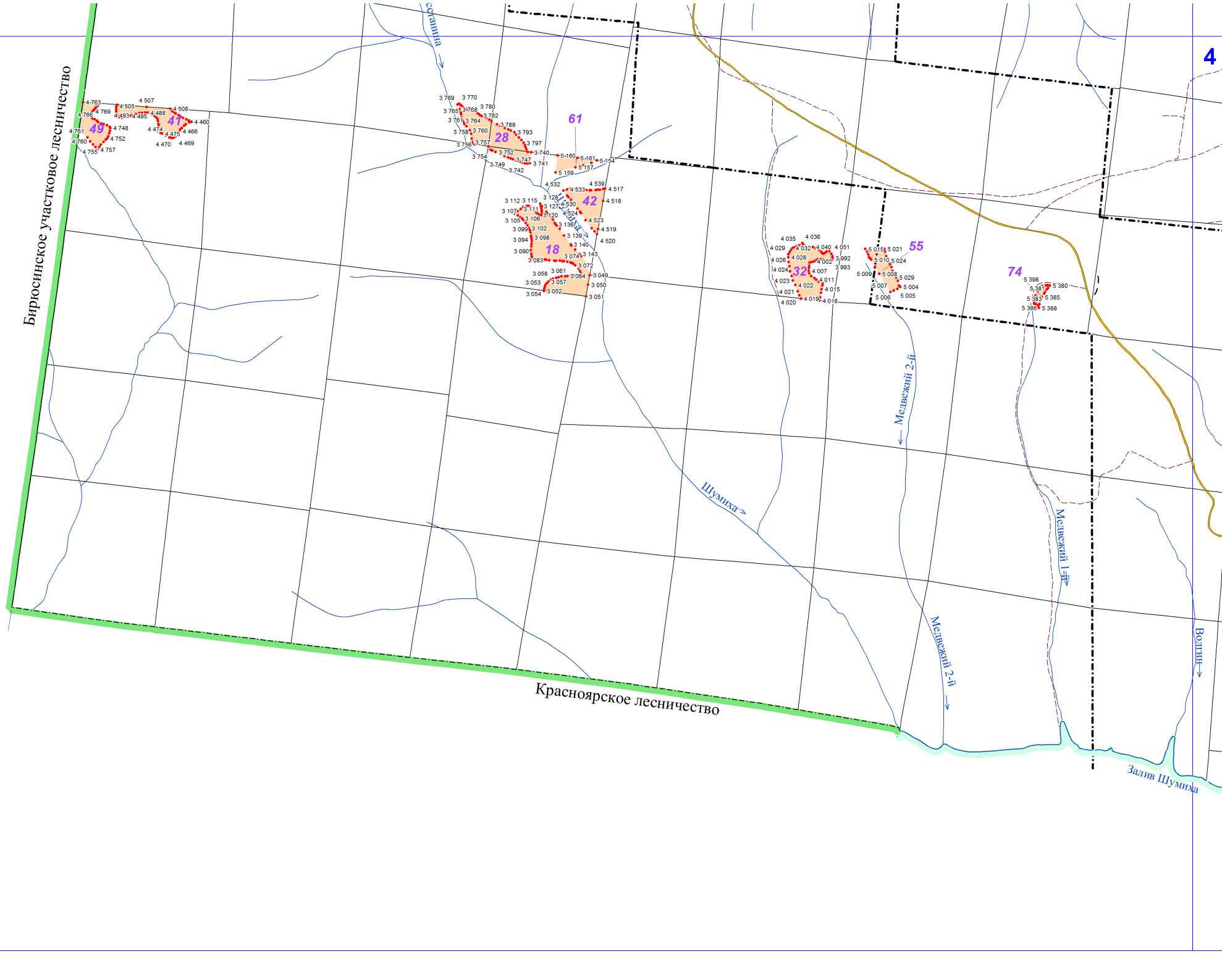
099СТЬС

180 362

2

Бирюсинское участковое лесничество

Красноярское лесничество



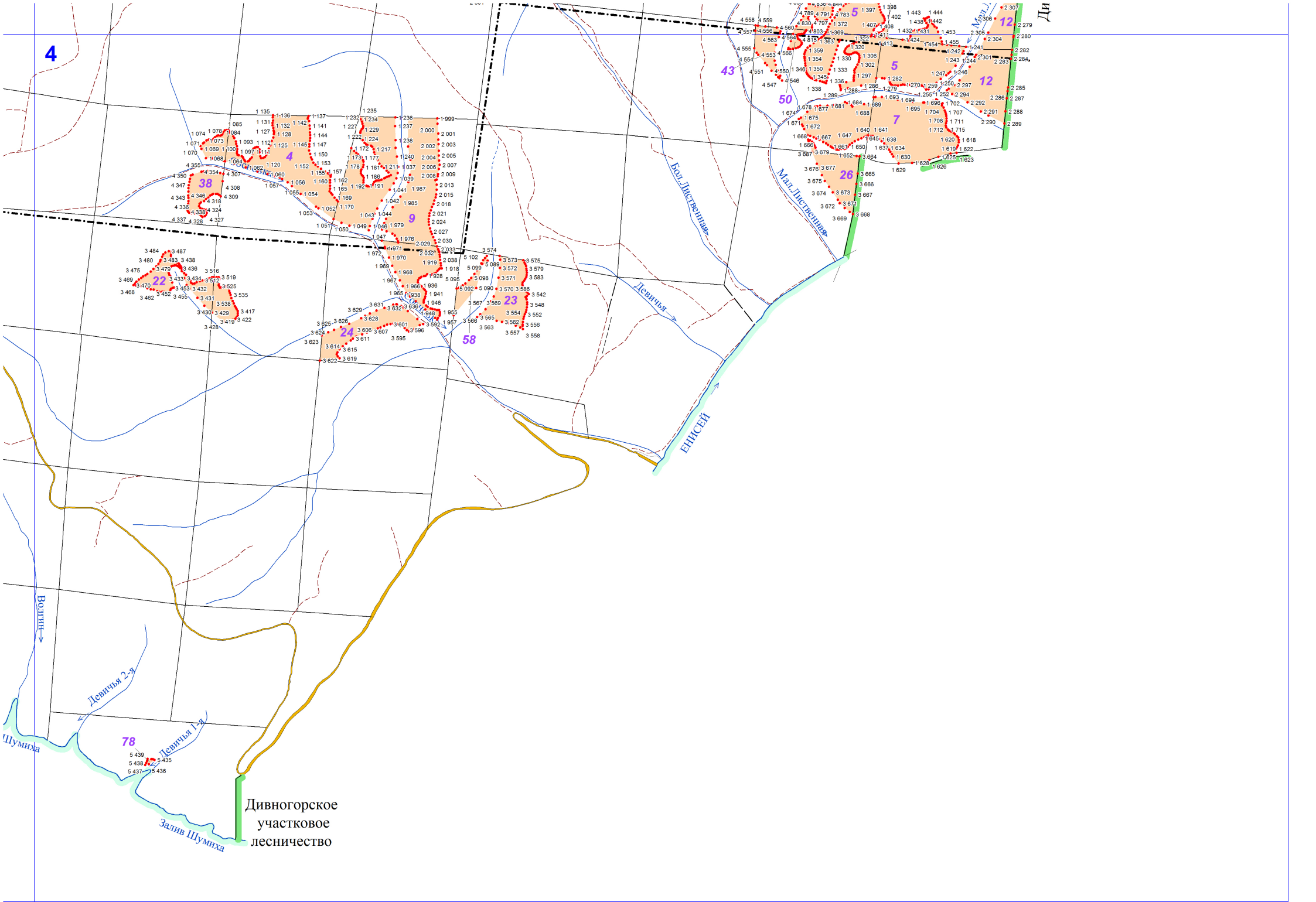
4783 4505 4507
 4766 4789 4493 4485 4488 4508
 4761 4748 4474 4475 4466
 4760 4752 4470 4469
 4755 4757

3789 3770 3780
 3785 3788 3782
 3761 3764 3788
 3758 3760 3793
 3756 3757 3797
 3754 3747 3741
 3749 3742 3740
 5180 5161 5154
 5159 5157

4532 4533 4539 4517
 3112 3115 3126 4518
 3107 3111 3123 4530
 3105 3106 3120 4524
 3099 3102 3138 4523
 3094 3096 3134 4519
 3084 3086 3140 4520
 3090 3074 3143
 3083 3074 3072
 3058 3061 3064 3049
 3053 3057 3050
 3054 3052 3051

4035 4036
 4029 4032 4040 4051
 4026 4028 4002 3992
 4023 4007 5009 5003 5024
 4023 4022 4011 5007 5029
 4021 4022 4015 5007 5004
 4020 4019 4018 5006 5005

5398 5380
 5381 5380
 5383 5385
 5386 5388



Дивногорское
участковое
лесничество