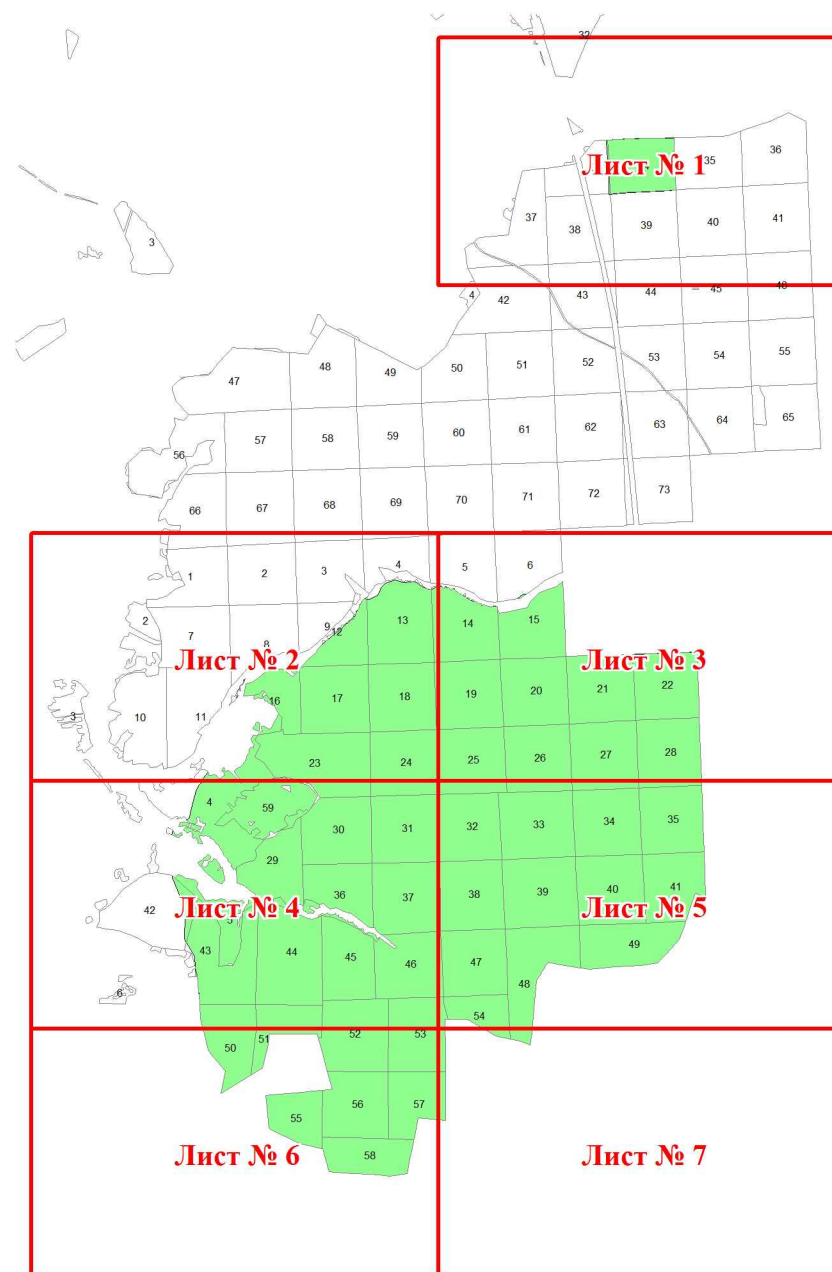


**Графическое описание местоположения границ земель, на которых
располагаются леса, расположенные на особо охраняемых природных
территориях, на территории Семецкого участкового лесничества
Почепского лесничества Брянской области**

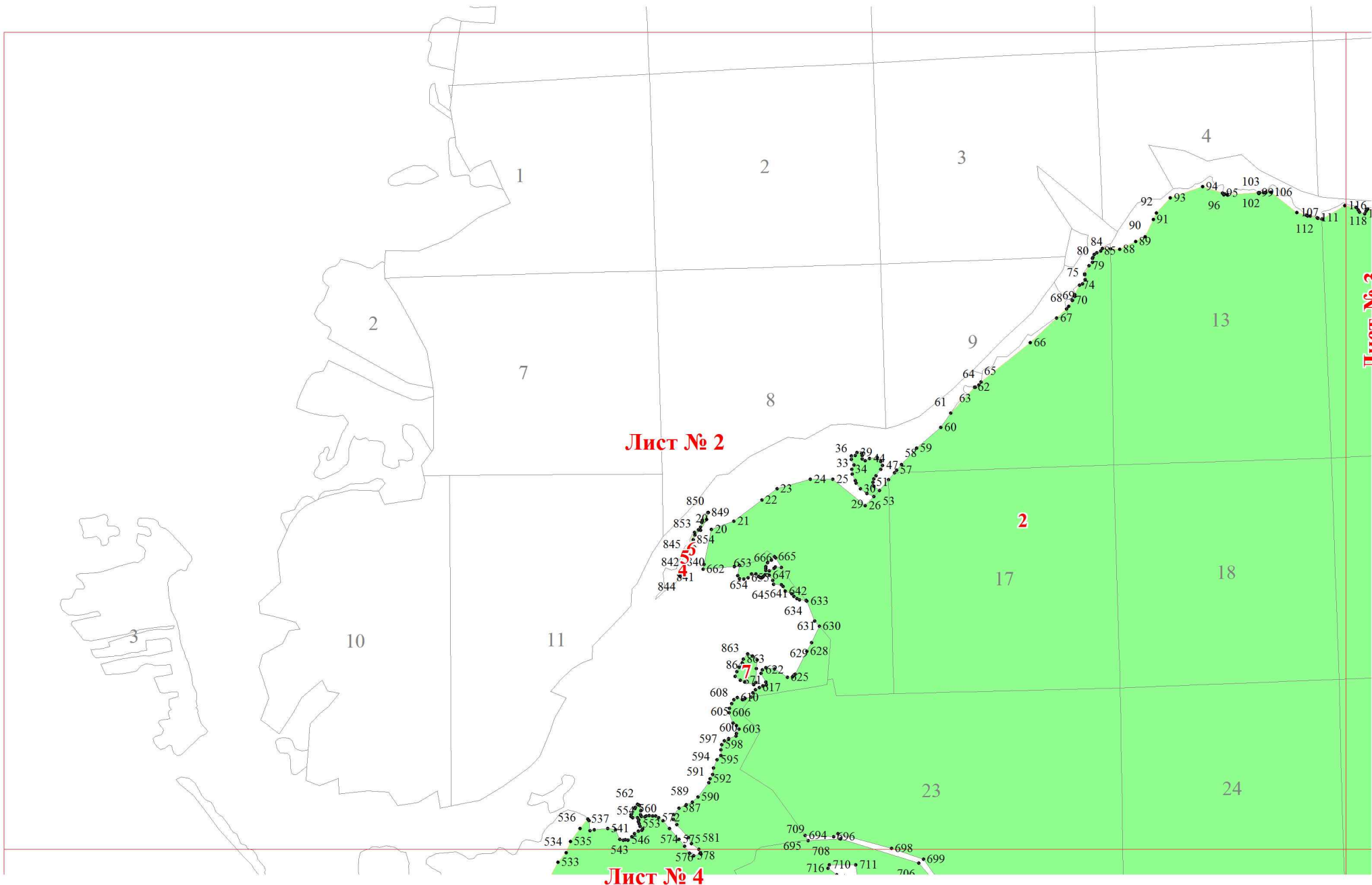
Приложение № 22 к приказу Рослесхоза
от 28.02.2023 № 246



Используемые условные знаки и обозначения:

- 25 Границы и номера лесных кварталов
- 7 Номера участков
- 10 • Номера характерных точек границ объекта
- Лист № 1 Границы и номера листов
- Границы категорий защитных лесов

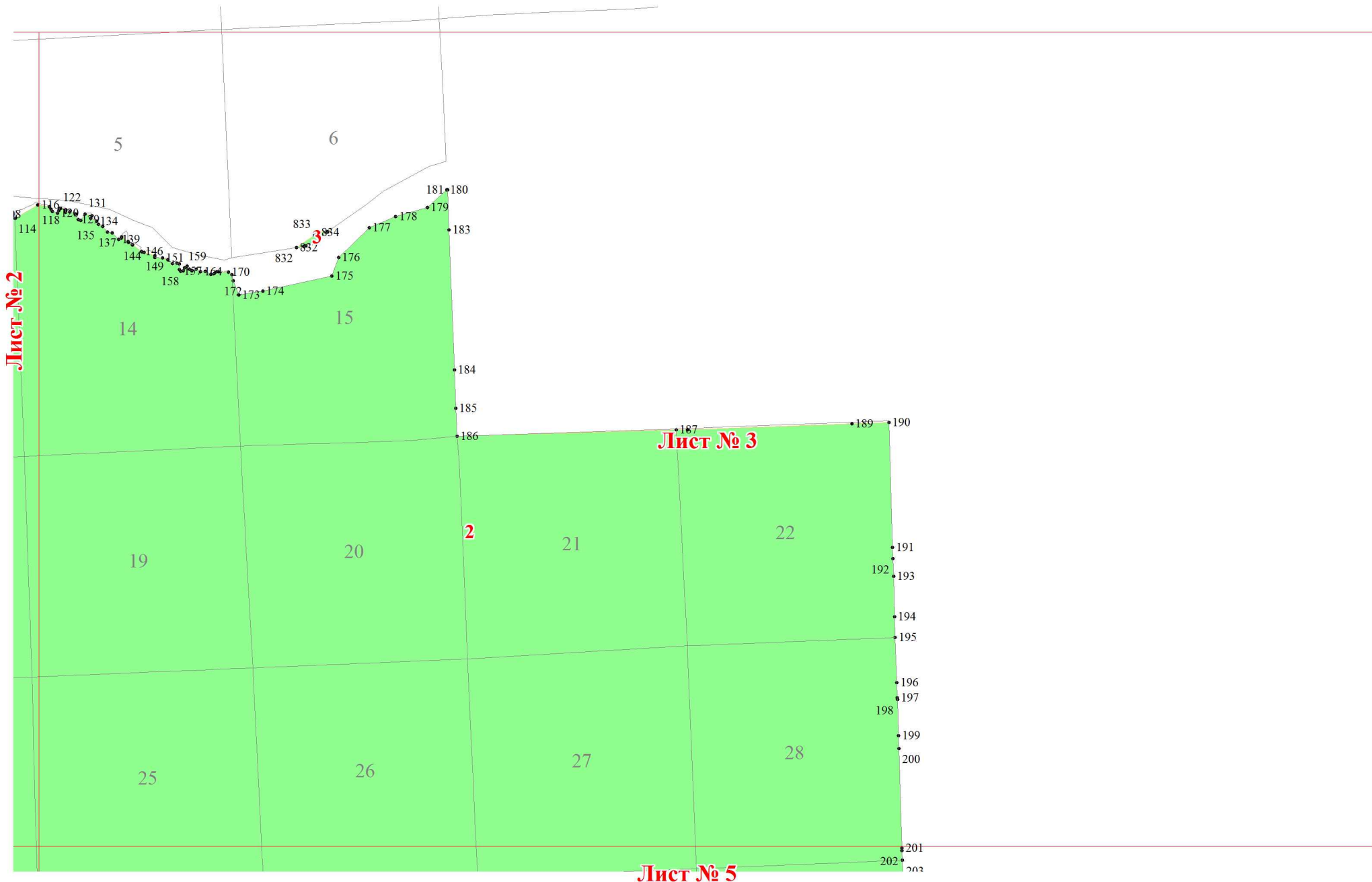




Лист № 2

Лист № 3

Лист № 4



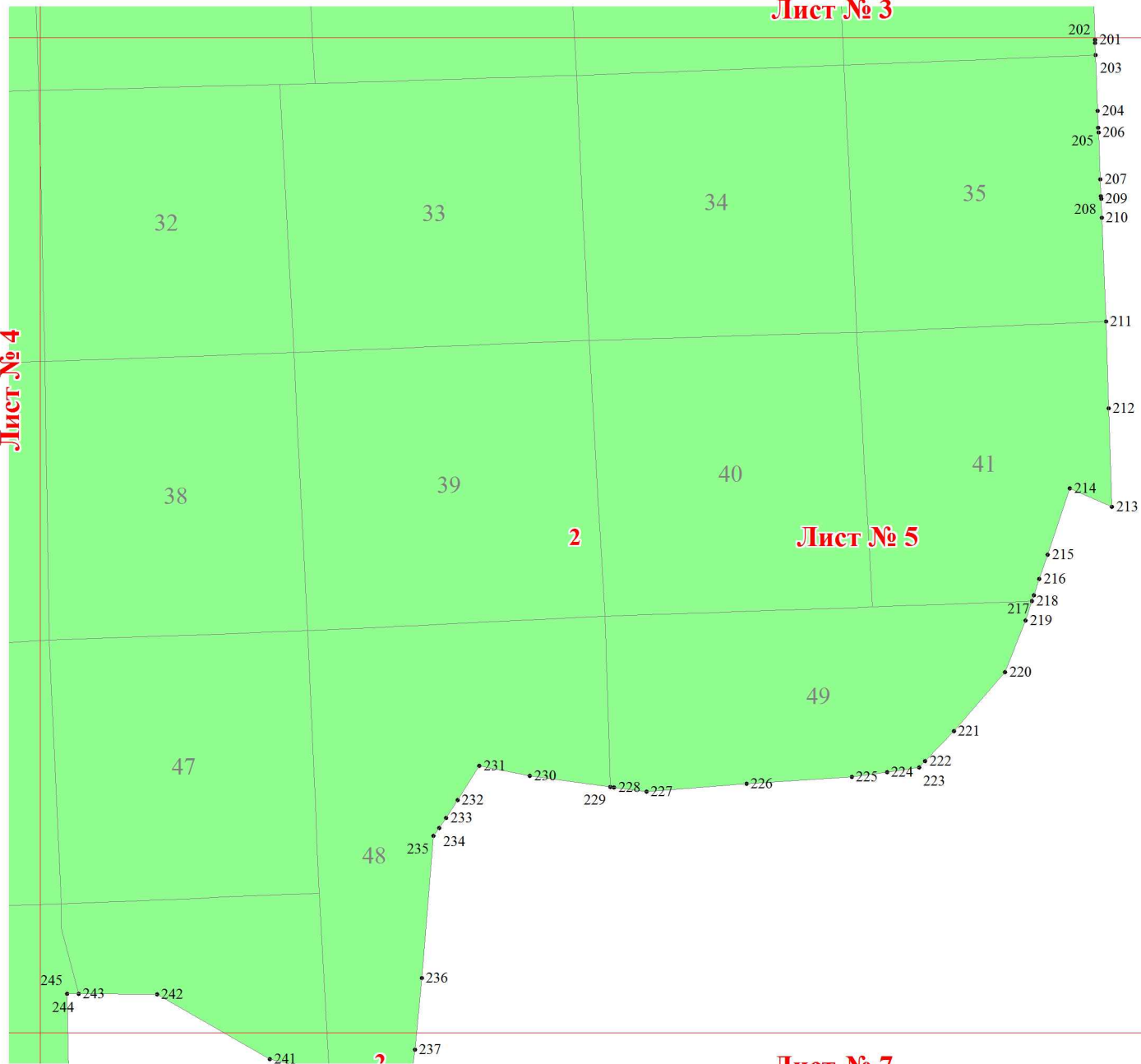
Лист № 2

Лист № 3

Лист № 5

Лист № 3

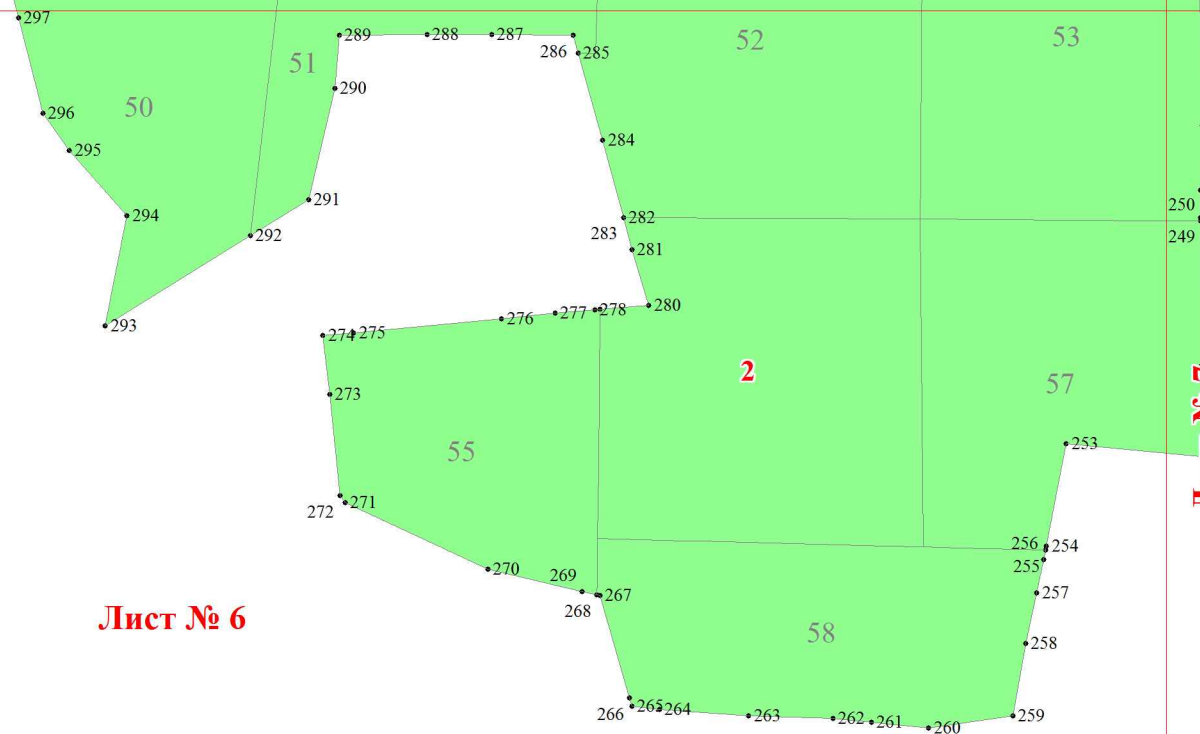
Лист № 4



Лист № 5

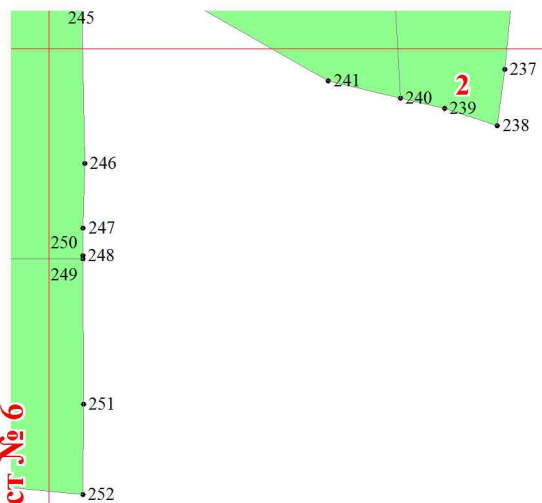
Лист № 7

Лист № 4



Лист № 5

Лист № 6



Лист № 7