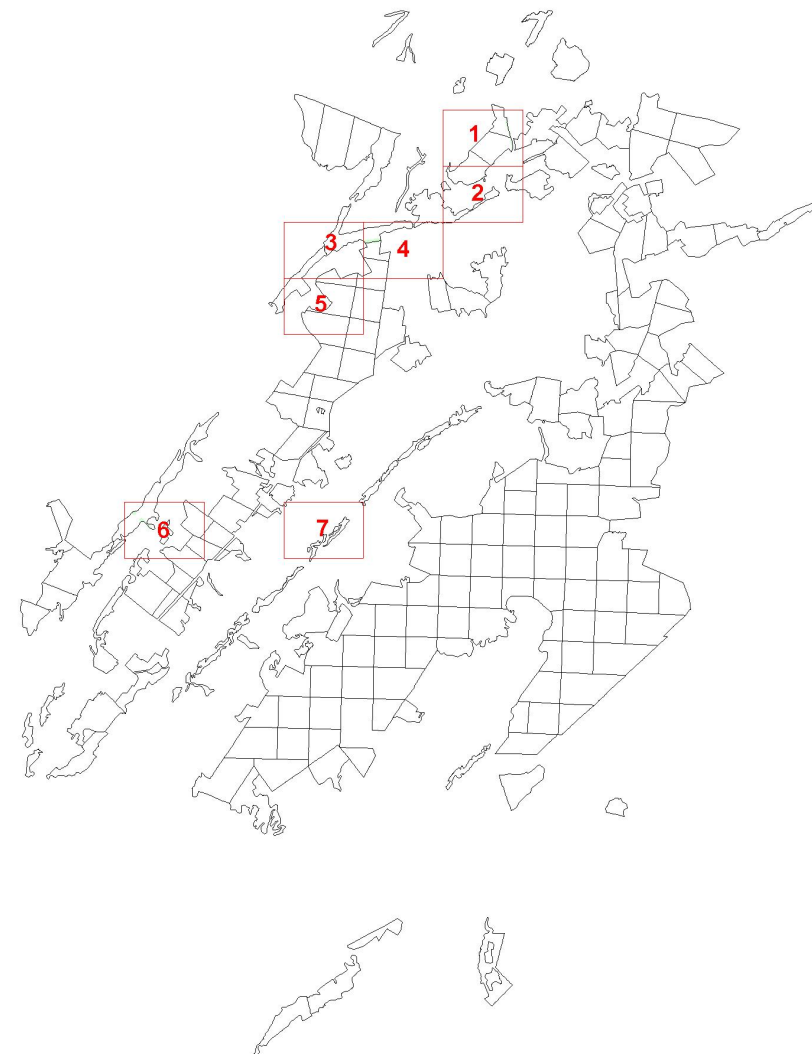


**Графическое описание местоположения границ  
земель, на которых располагаются леса,  
выполняющие функции защиты природных и иных  
объектов (леса, расположенные в защитных полосах  
лесов),  
на территории Шаранского участкового  
лесничества Туймазинского лесничества  
Республики Башкортостан**

Приложение № 174 к приказу Рослесхоза

от 27.02.2023

№ 201



**Условные обозначения:**

1 номера листов

3 номера участков

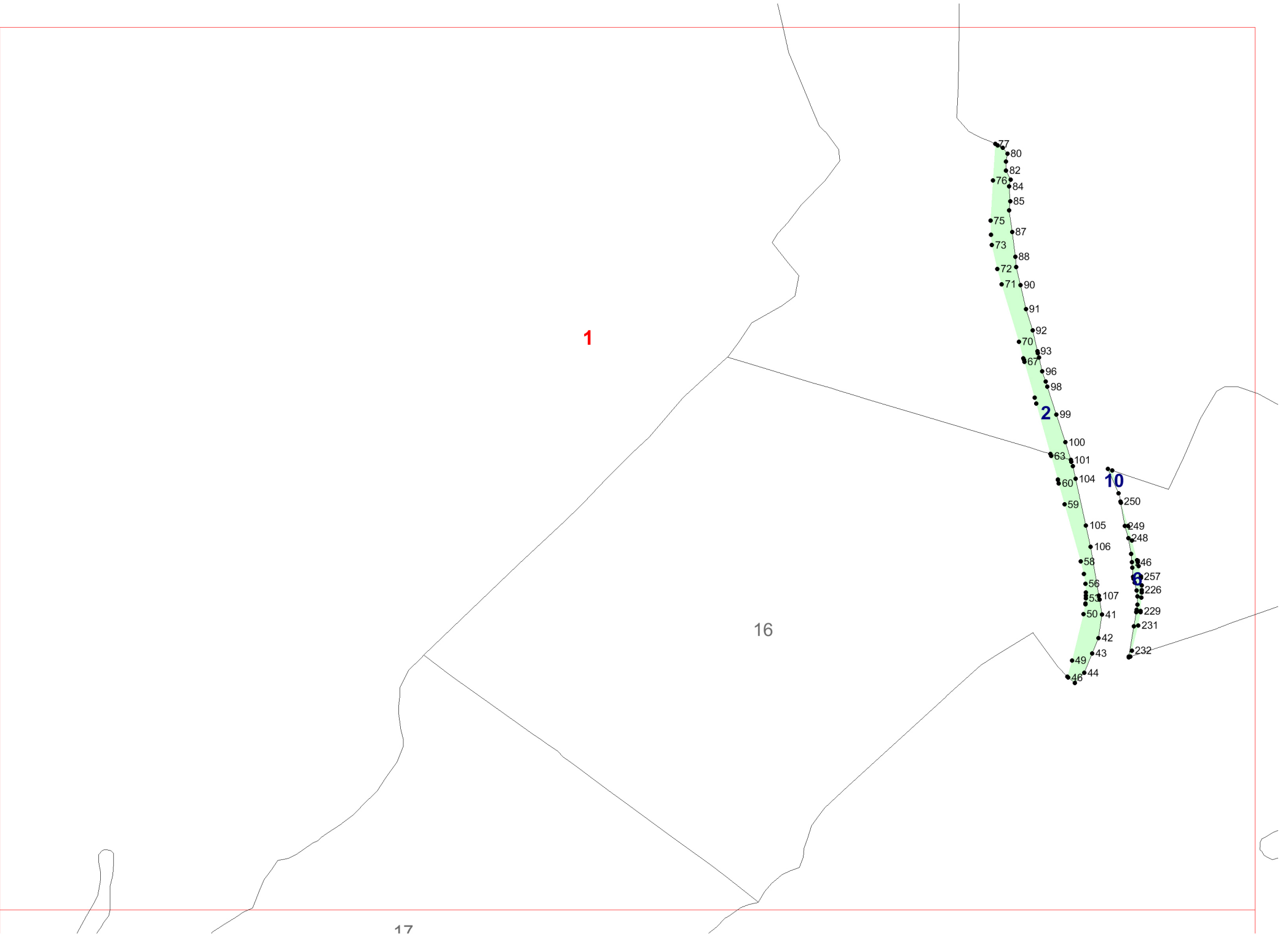
61 номера лесных кварталов

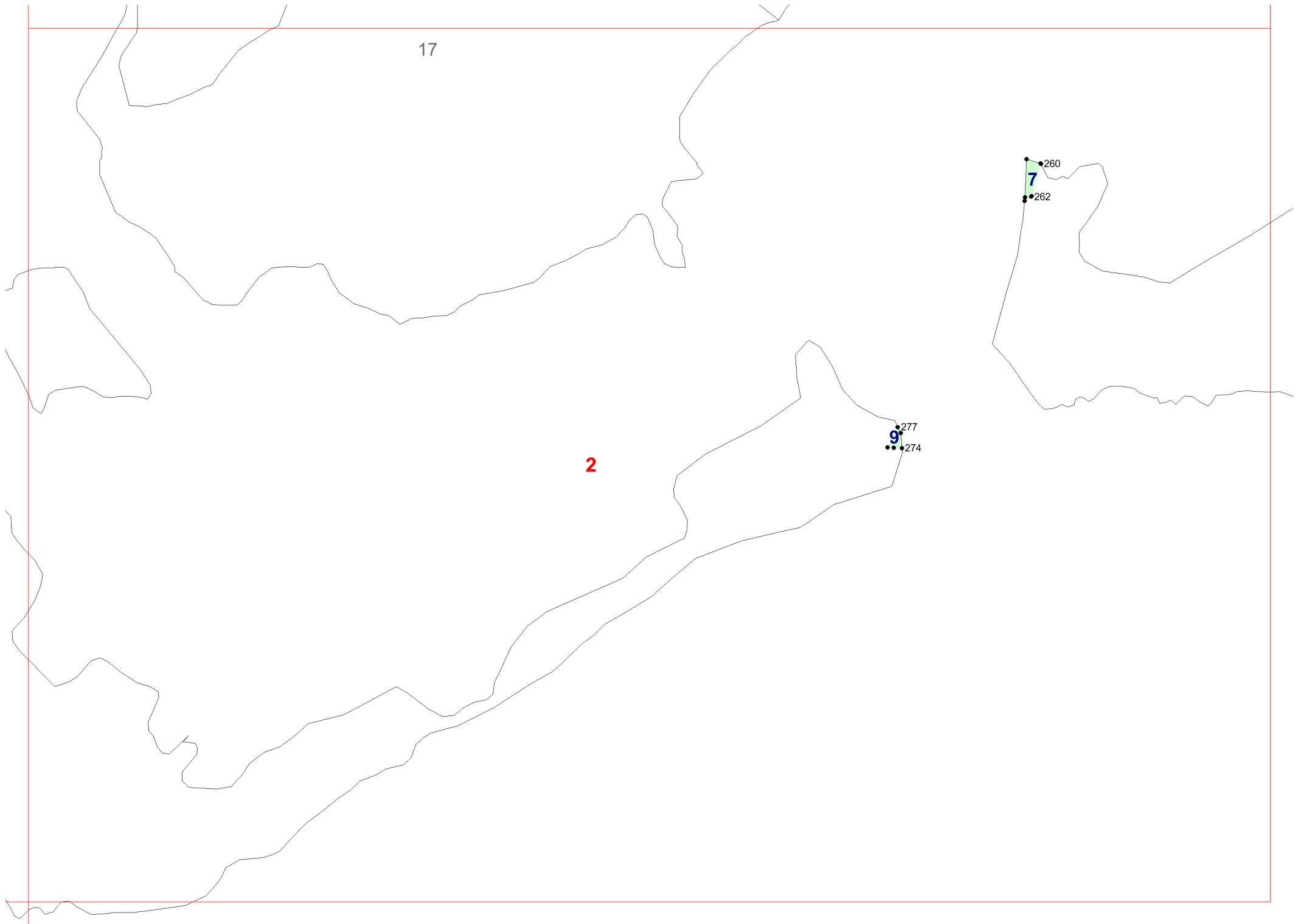
— границы лесных кварталов

— границы листов

— границы категорий защитных лесов

● 45 номера характерных точек границ  
объекта





17

2

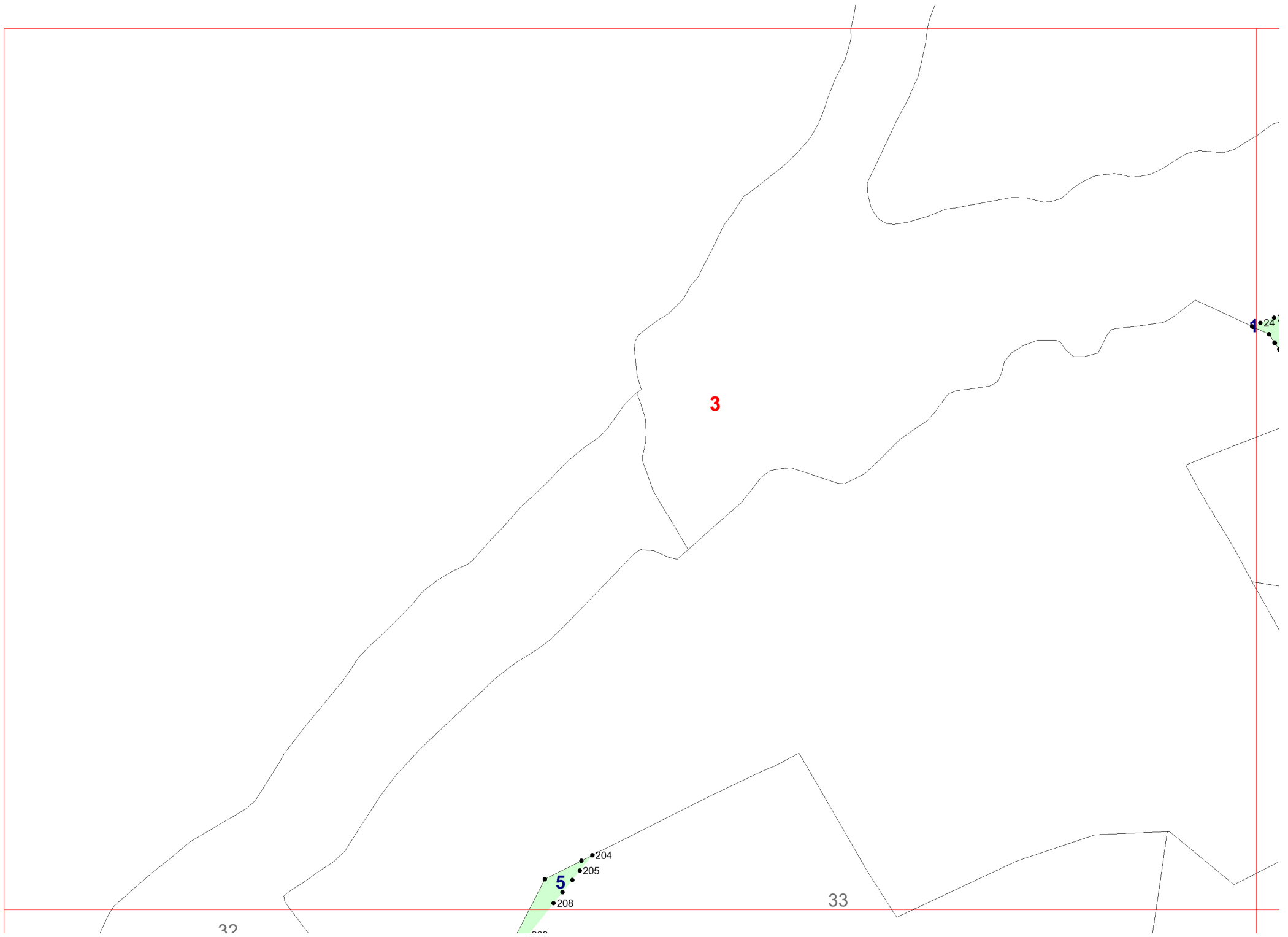
7

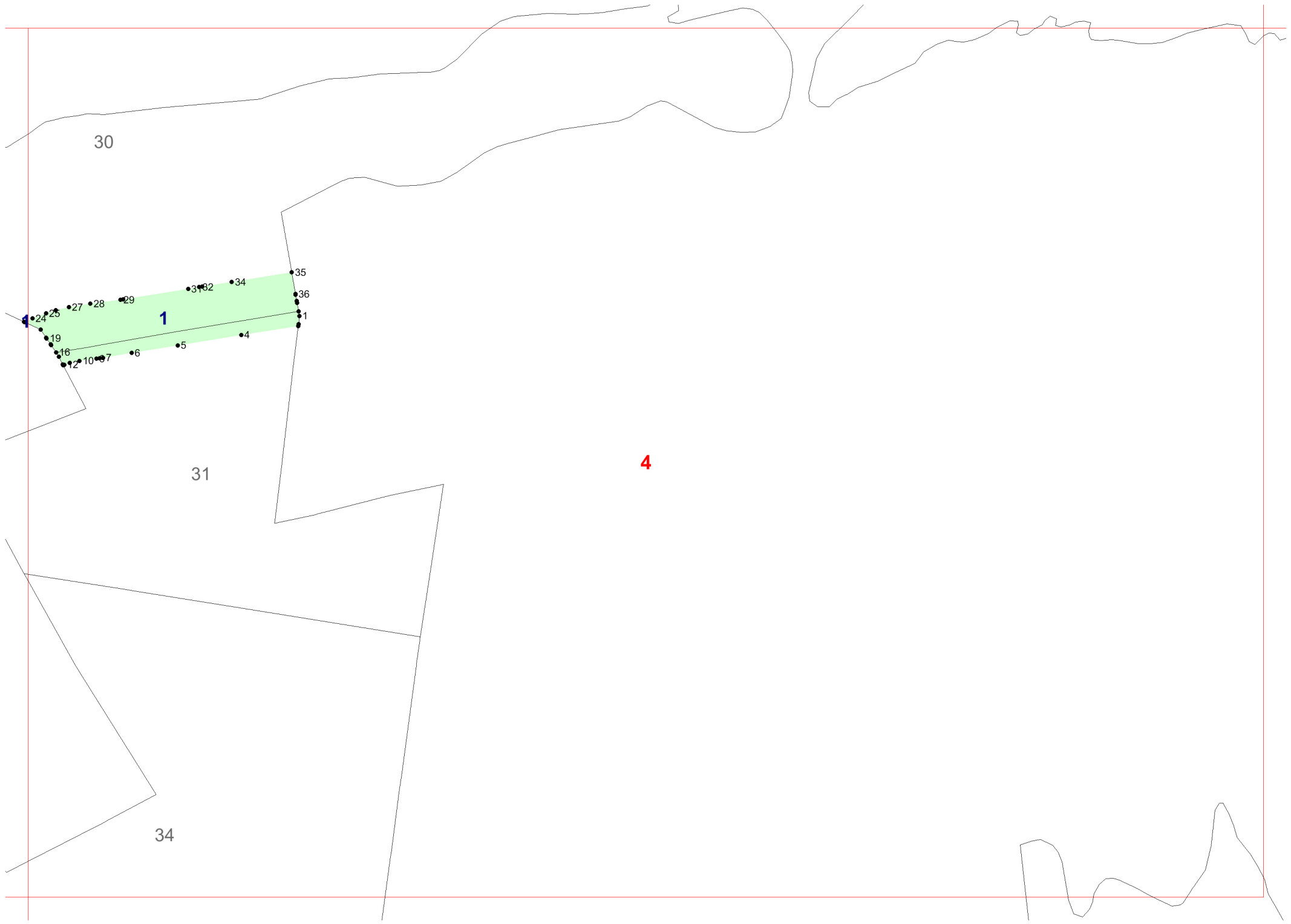
9

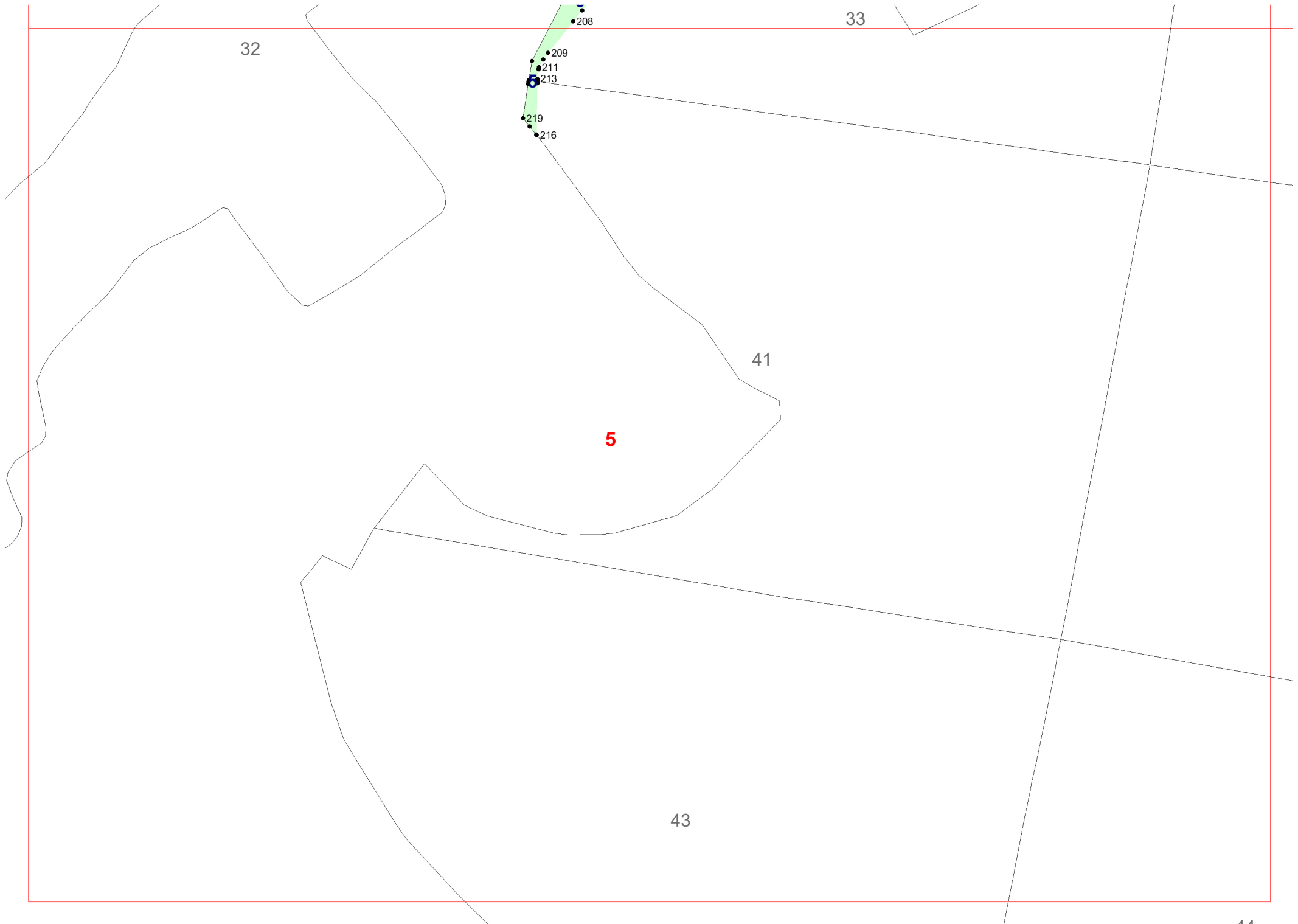
3

277  
274

260  
262







32

33

208

209

211

213

219

216

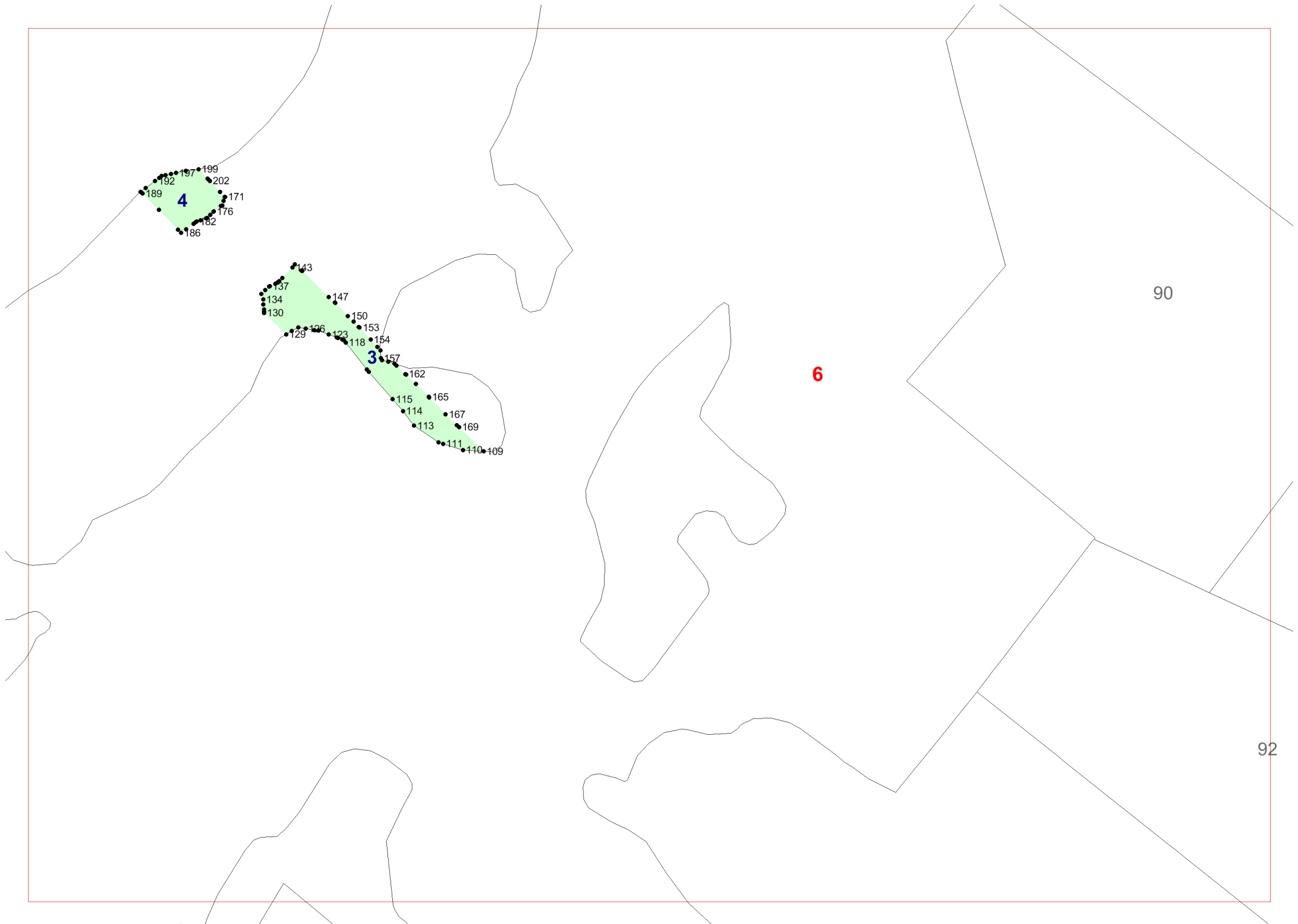
41

5

43

6

11



4

3

6

7

90

92

7

• 271  
• 267  
• 268

8