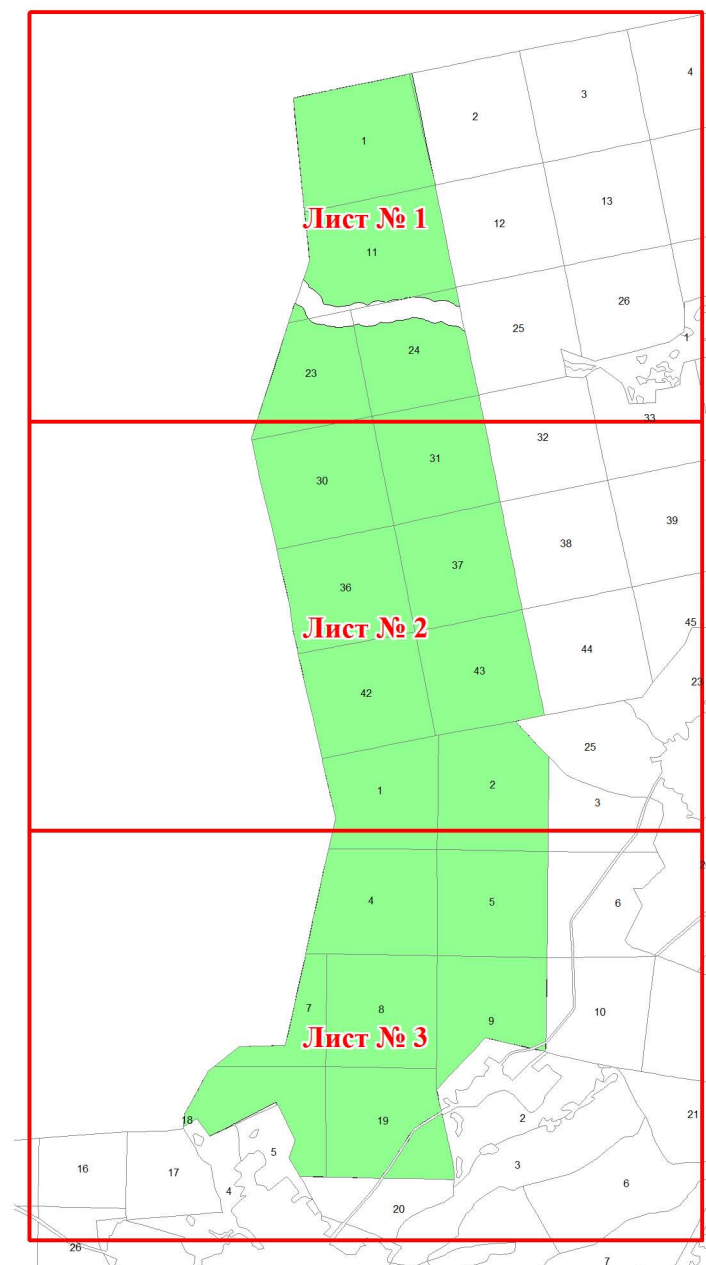


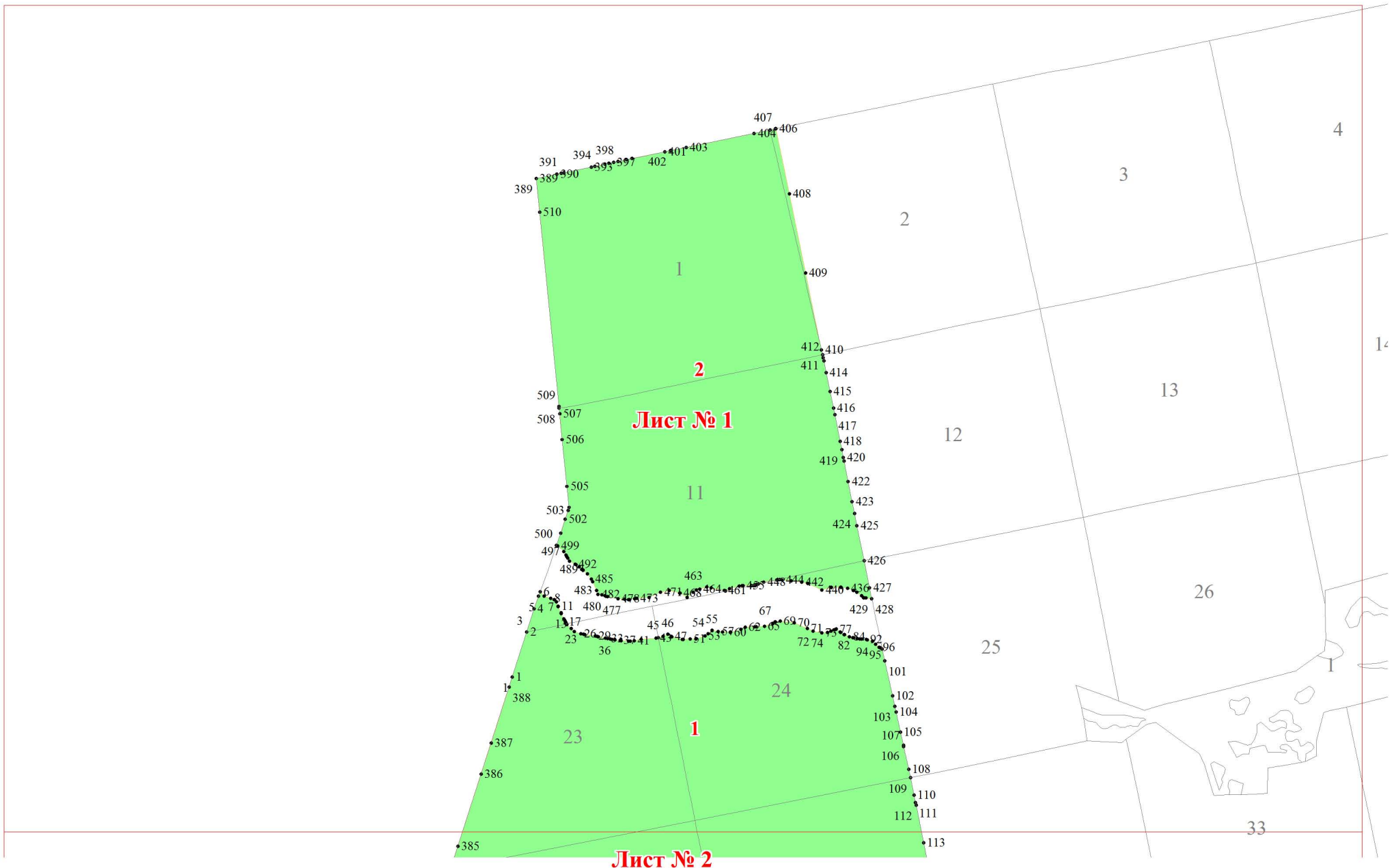
**Графическое описание местоположения границ земель, на которых
располагаются особо защитные участки лесов «леса в охранных зонах
государственных природных заповедников, национальных парков, природных
парков и памятников природы, а также территориях, зарезервированных для
создания особо охраняемых природных территорий федерального значения»,
на территории Холмечского участкового лесничества Суземского
лесничества Брянской области**

Приложение № 69 к приказу Рослесхоза
от 28.02.2023 № 250

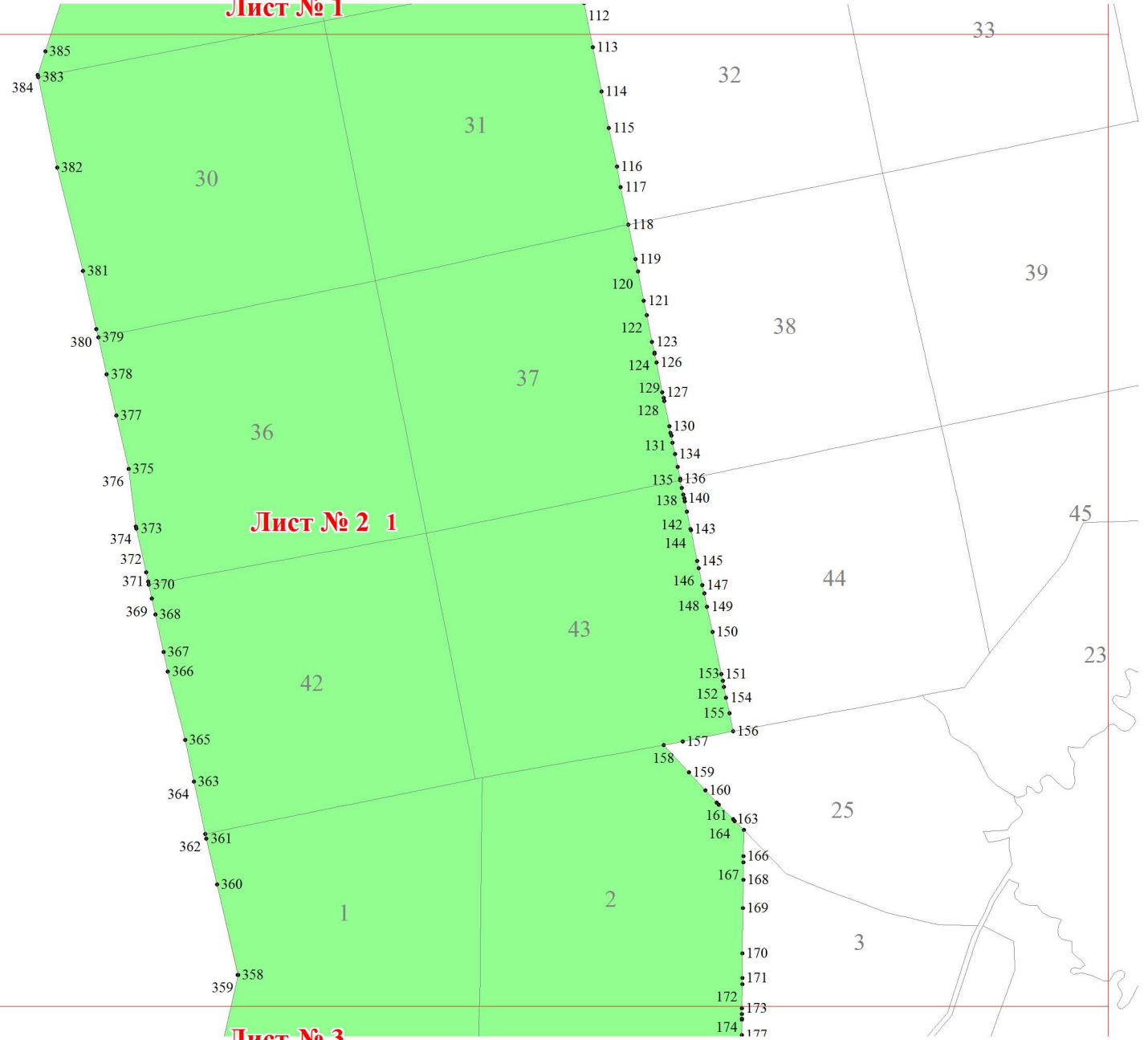
Используемые условные знаки и обозначения:

- 25 Границы и номера лесных кварталов
- 7 Номера участков
- 10 ● Номера характерных точек границ объекта
- Лист №1 Границы и номера листов
- Границы особо защитных участков лесов





Лист № 1



Лист № 2 1

Лист № 3

Лист № 2

Лист № 3

