

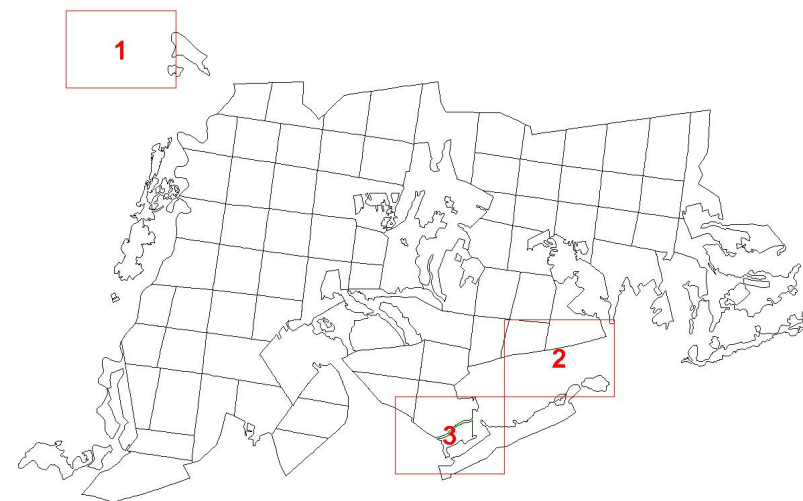
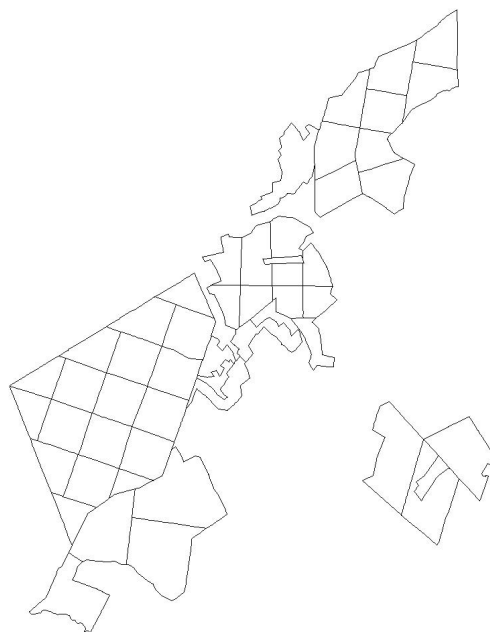
**Графическое описание местоположения границ  
земель, на которых располагаются леса,  
выполняющие функции защиты природных и иных  
объектов (леса, расположенные в защитных полосах  
лесов),  
на территории Килеевского участкового  
лесничества Туймазинского лесничества  
Республики Башкортостан**

Приложение № 82 к приказу Рослесхоза

от 27.02.2023

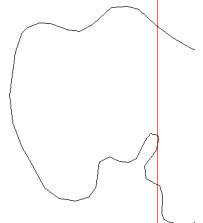
№ 201

- Условные обозначения:**
- 1 номера листов
  - 3 номера участков
  - 61 номера лесных кварталов
  - границы лесных кварталов
  - границы листов
  - границы категорий защитных лесов
  - 45 номера характерных точек границ объекта



1

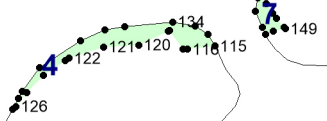
160  
8 161  
162



109

2

3



122

3

2

1

5

6

4

