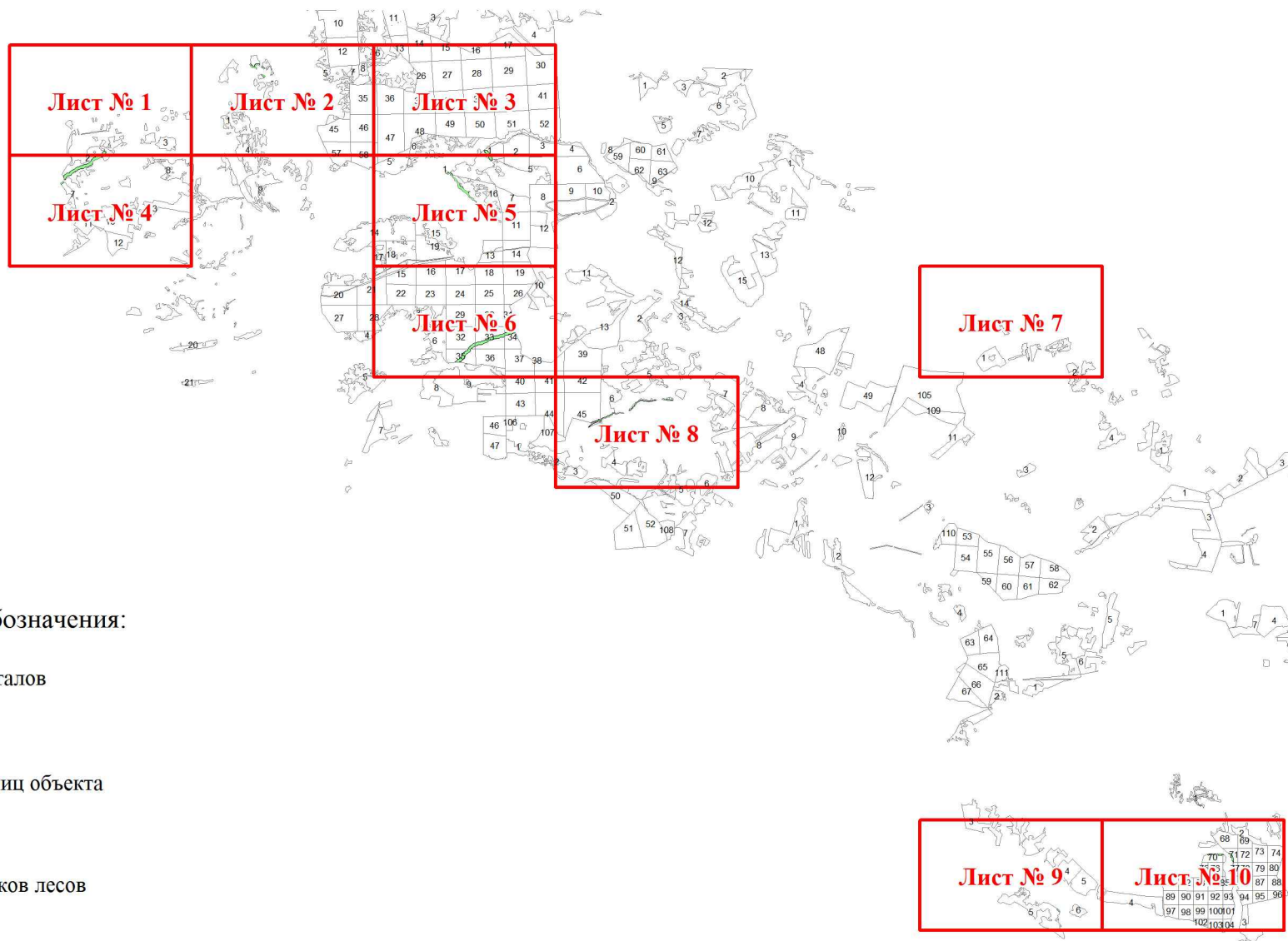


Графическое описание местоположения границ земель, на которых
располагаются особо защитные участки лесов «берегозащитные участки
лесов», на территории Ущерпского участкового лесничества Клинцовского
лесничества Брянской области

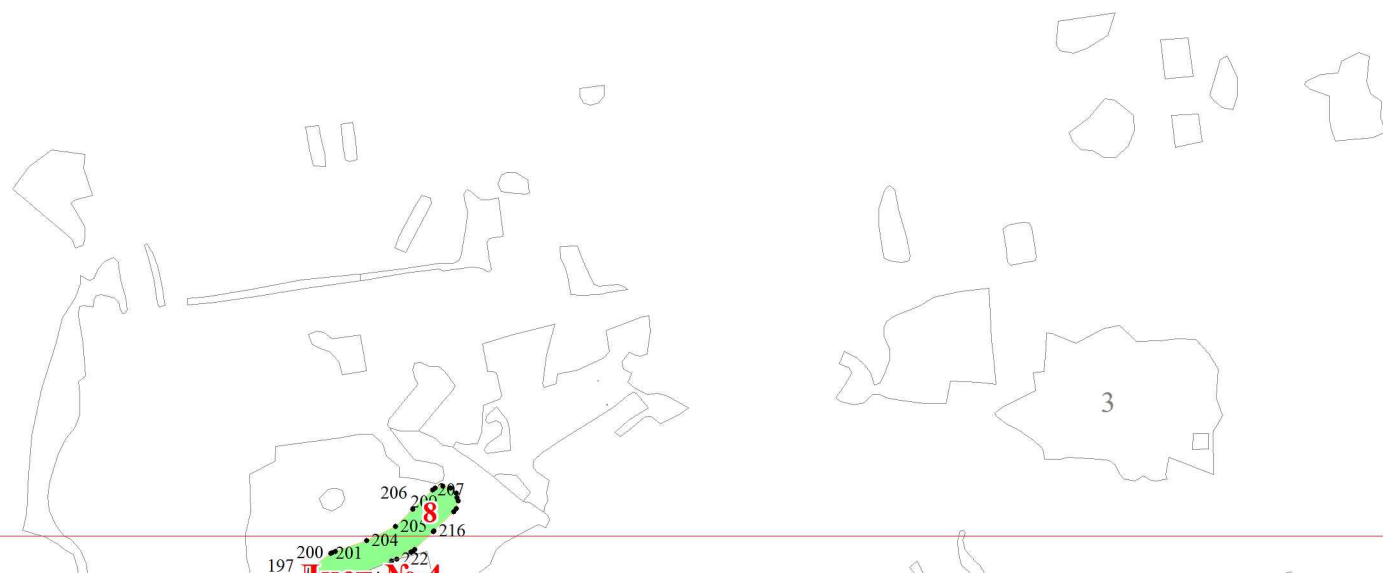
Приложение № 57 к приказу Рослесхоза
от 28.02.2023 № 252



Используемые условные знаки и обозначения:

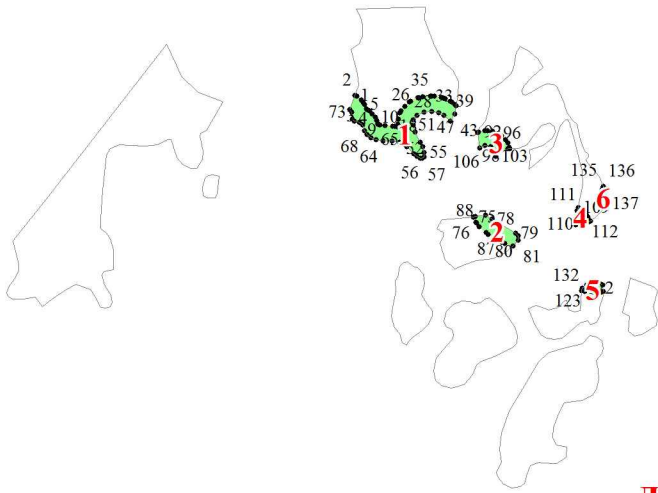
- 25 Границы и номера лесных кварталов
- 7 Номера участков
- 10 • Номера характерных точек границ объекта
- Лист № 1 Границы и номера листов
- Границы особо защитных участков лесов

Лист № 1

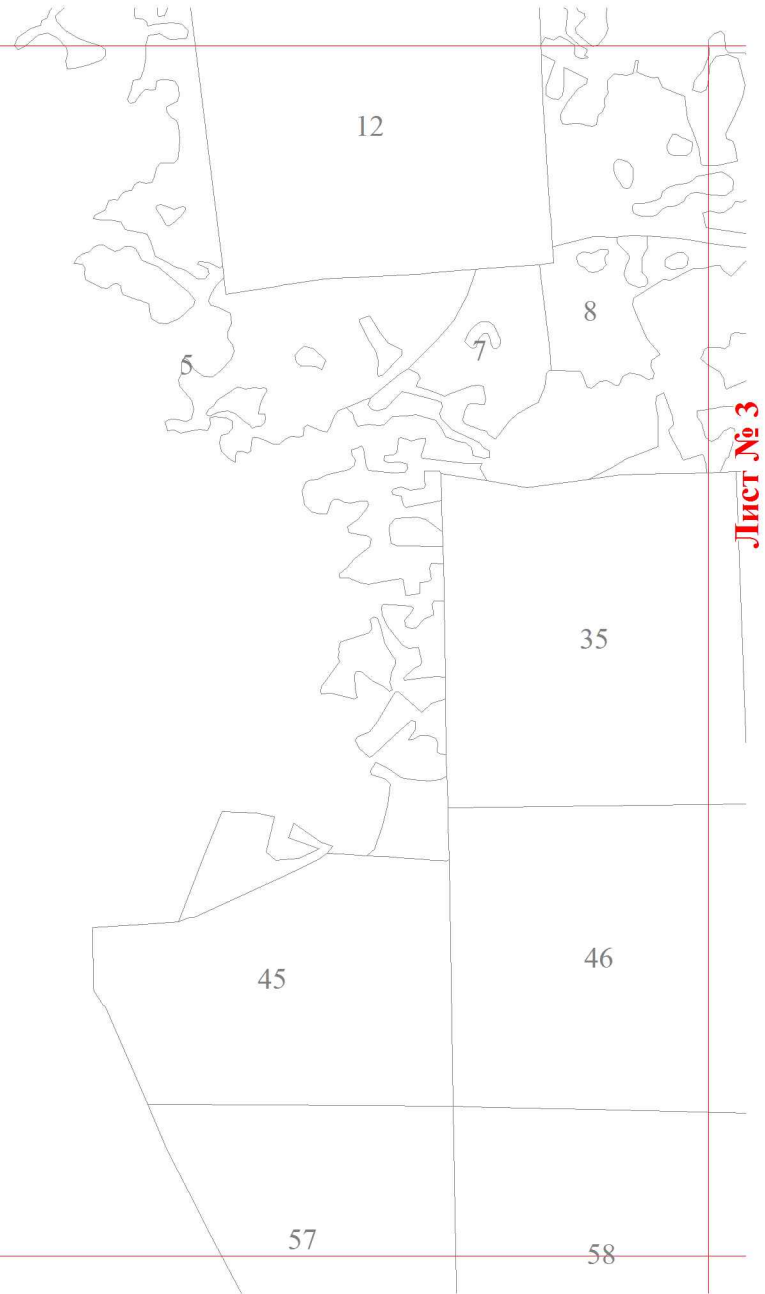


197 200 201 204 205 206 207 216 222
8
Лист № 4

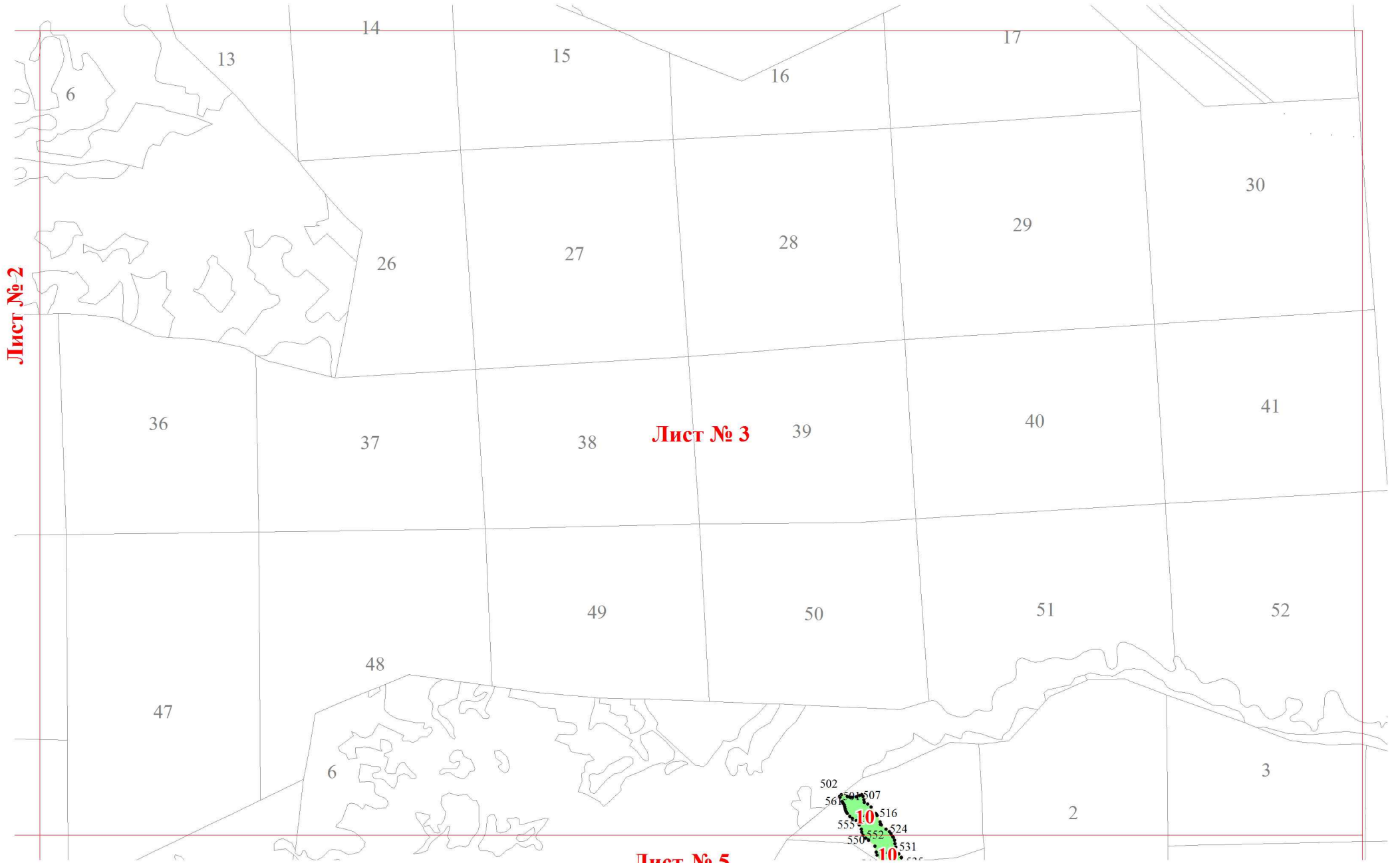
Лист № 1



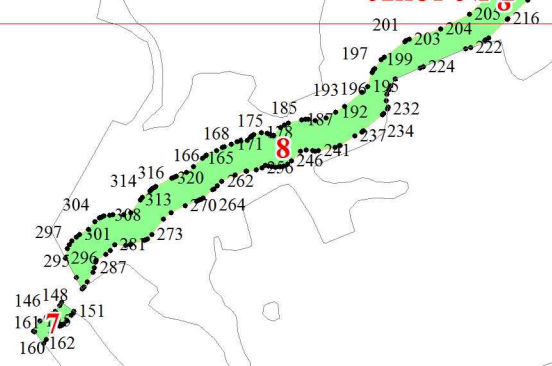
Лист № 2



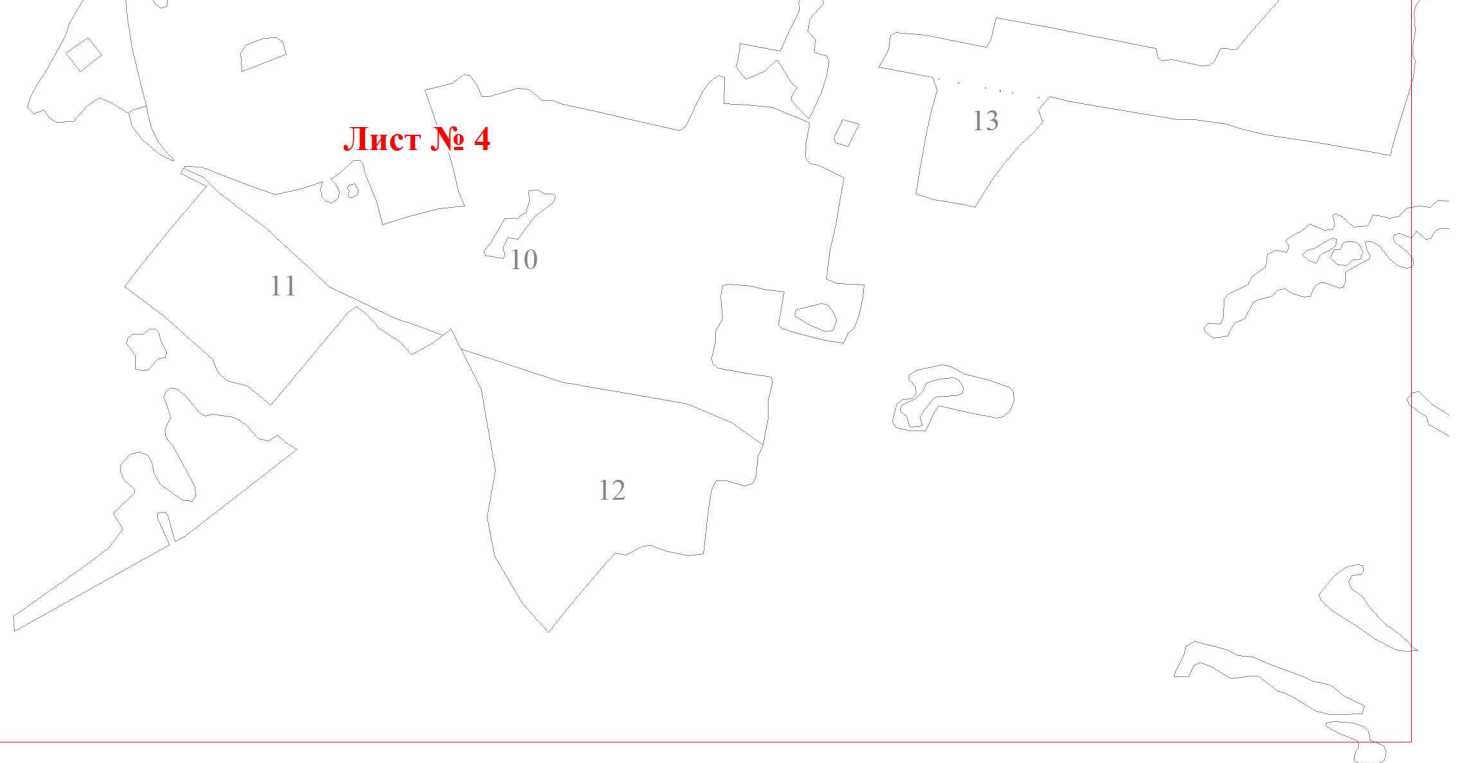
Лист № 3



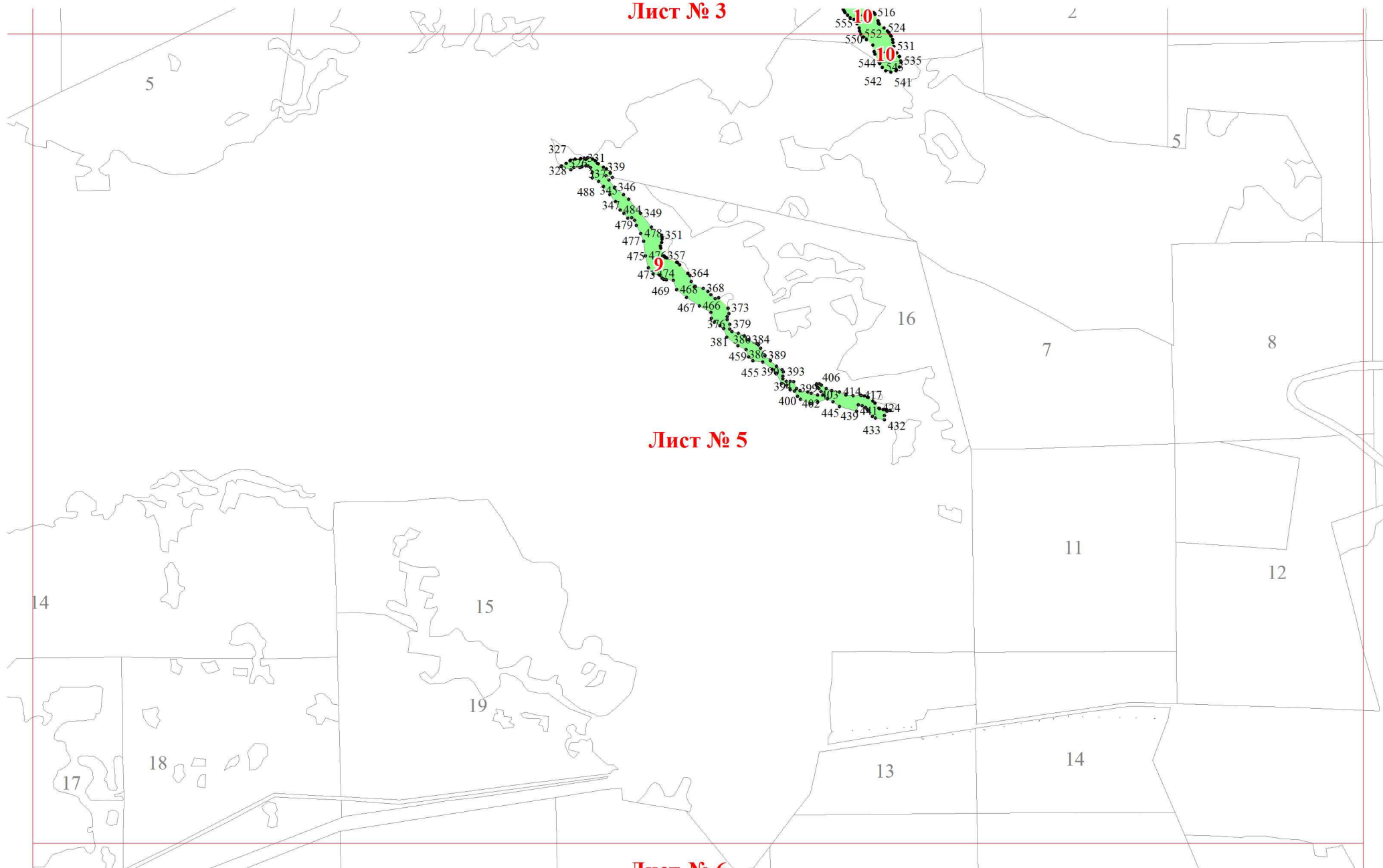
Лист № 1



Лист № 4

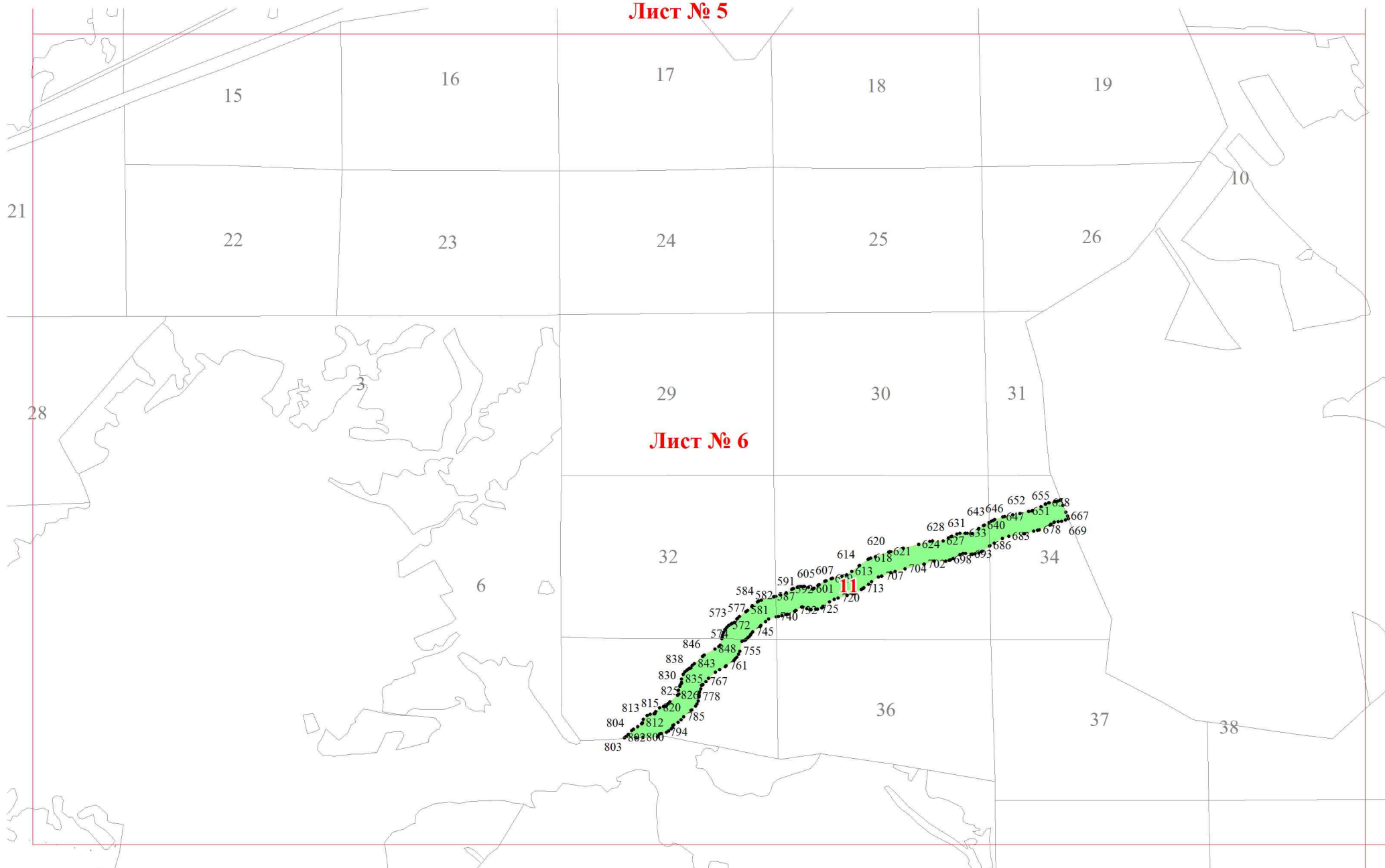


Лист № 3



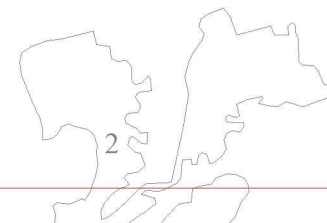
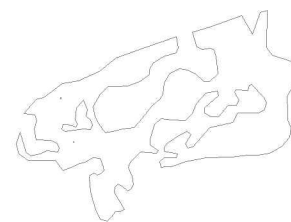
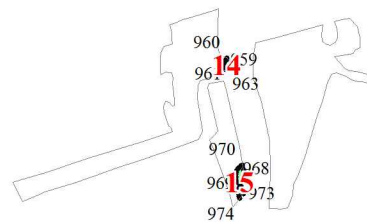
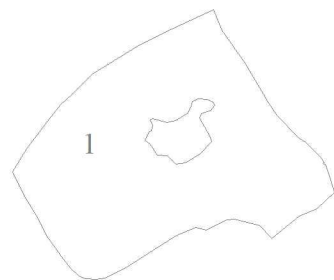
Лист № 6

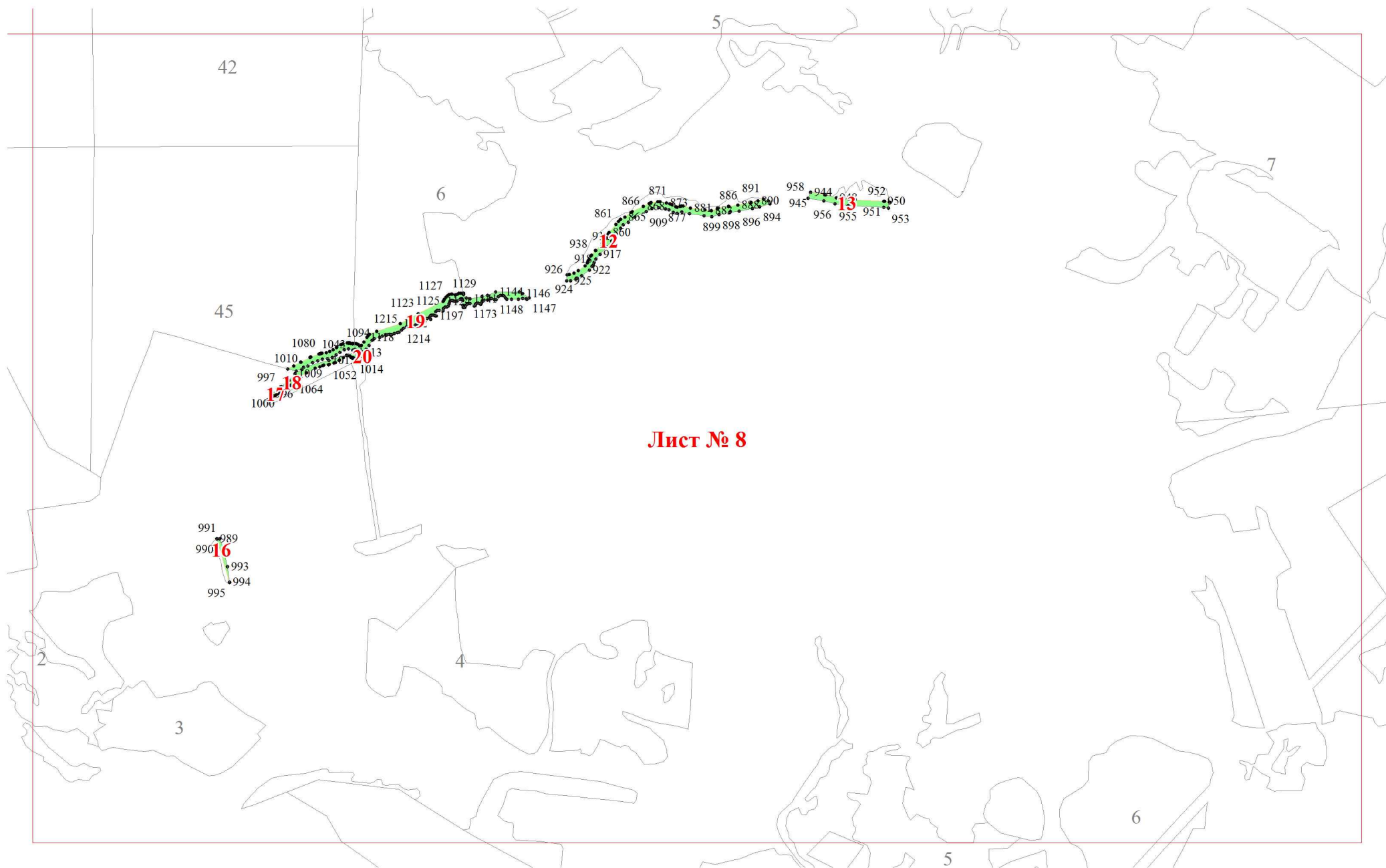
Лист № 5



Лист № 6

Лист № 7





Лист № 8



3

Лист № 9

4

5

5

6

1363
1362
1361
1356
24
1358
1359

Лист № 10

