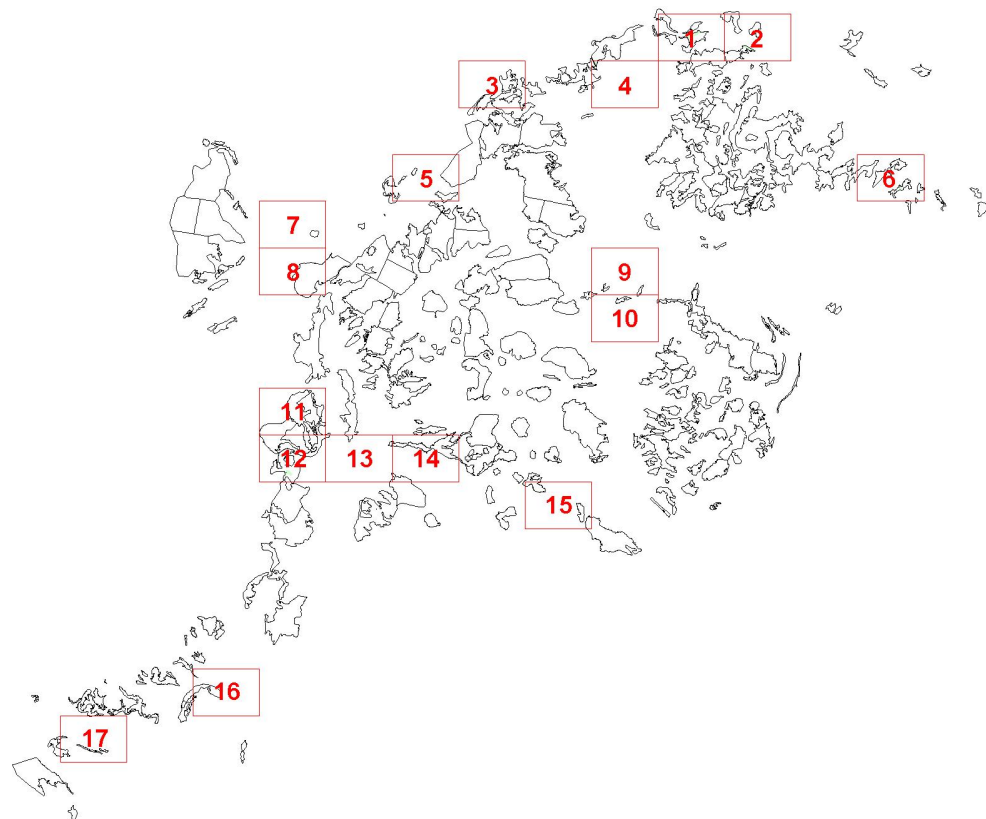
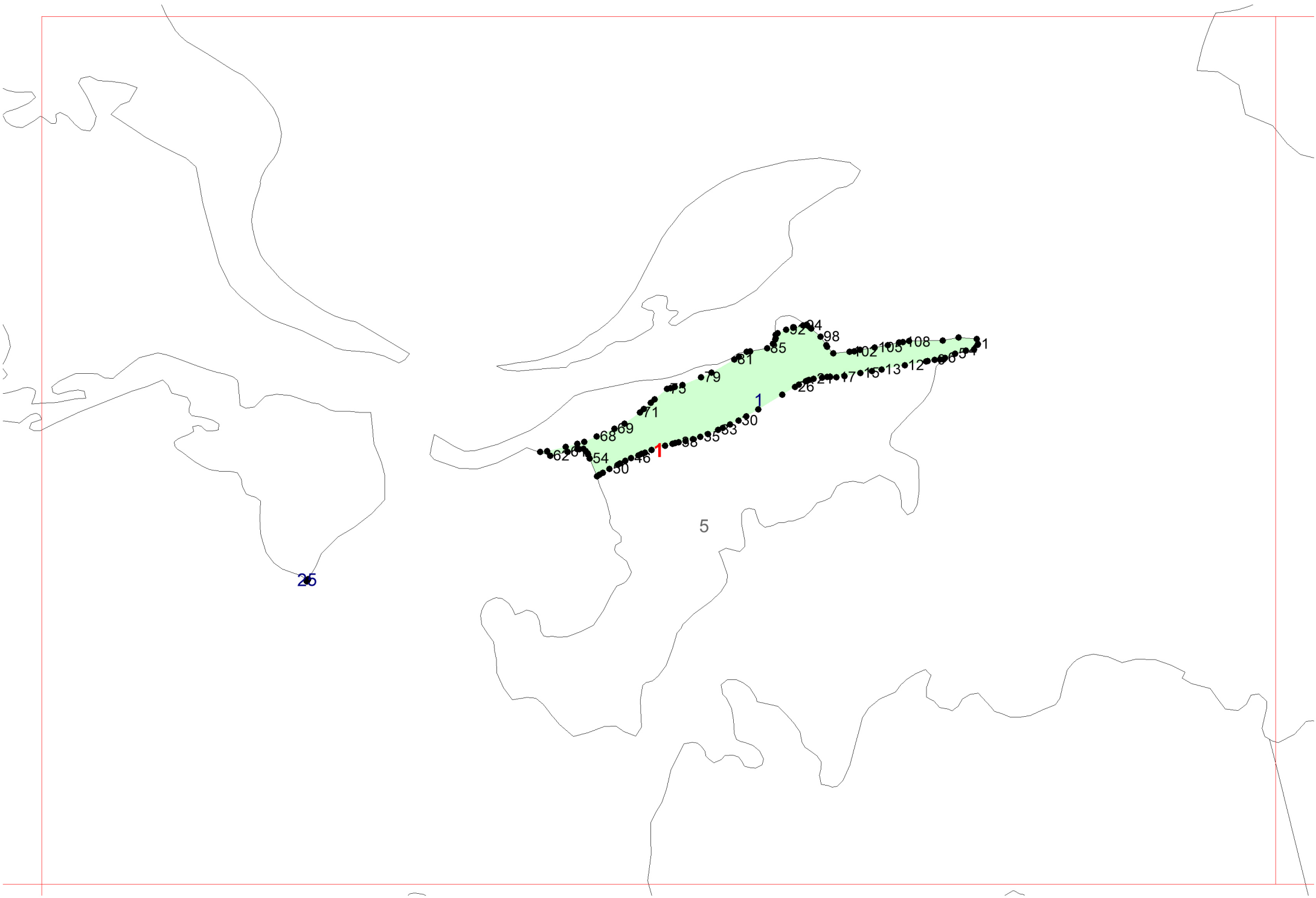


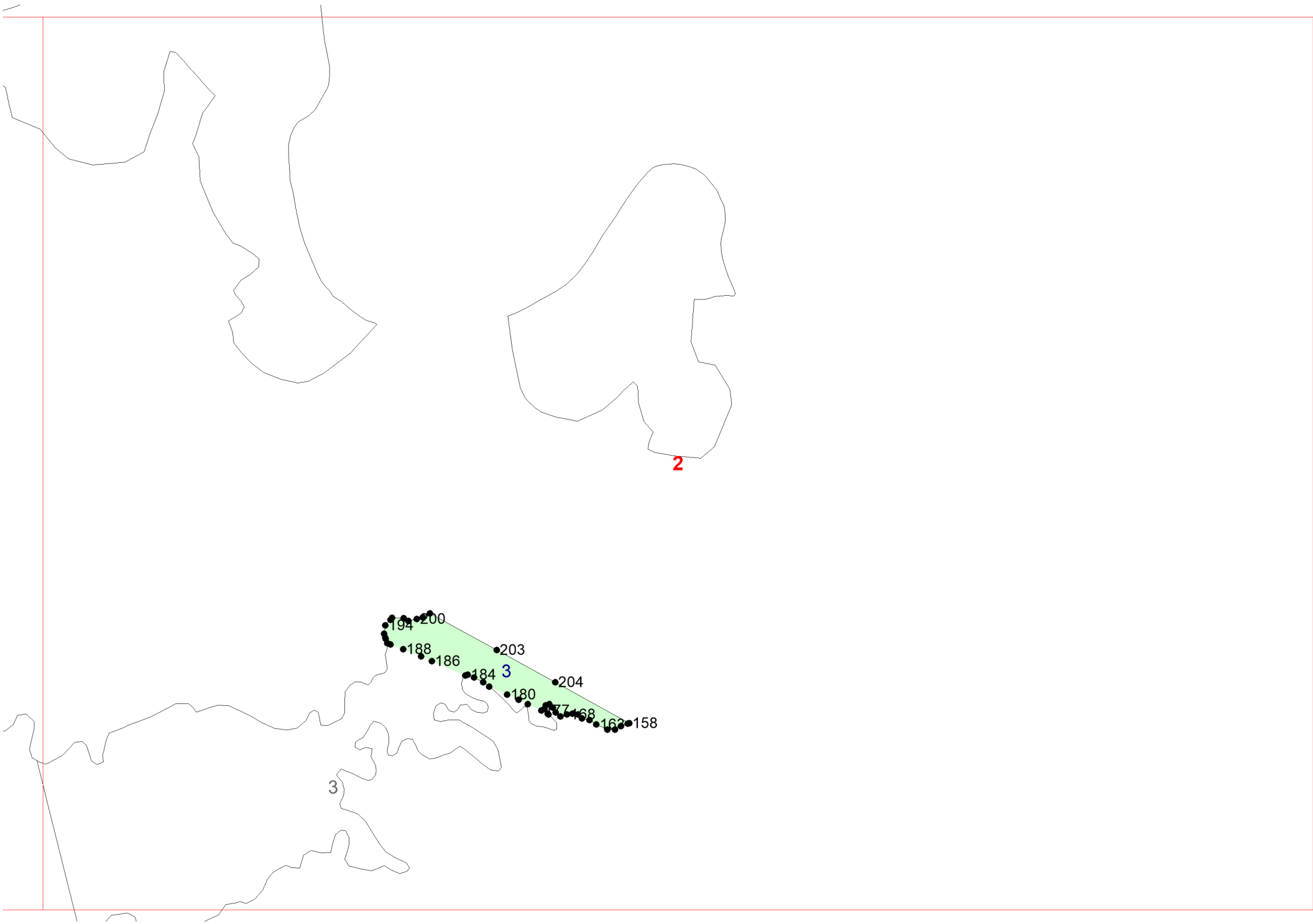
**Графическое описание местоположения границ
земель, на которых располагаются леса,
выполняющие функции защиты природных и иных
объектов (леса, расположенные в защитных полосах
лесов),
на территории Придемского участкового
лесничества Альшеевского лесничества
Республики Башкортостан**

Приложение № 64 к приказу Рослесхоза
от 27.02.2023 № 197

- Условные обозначения:**
- 1 номера листов
 - 3 номера участков
 - 61 номера лесных кварталов
 - границы лесных кварталов
 - границы листов
 - границы категорий защитных лесов
 - 45 номера характерных точек границ
 объекта





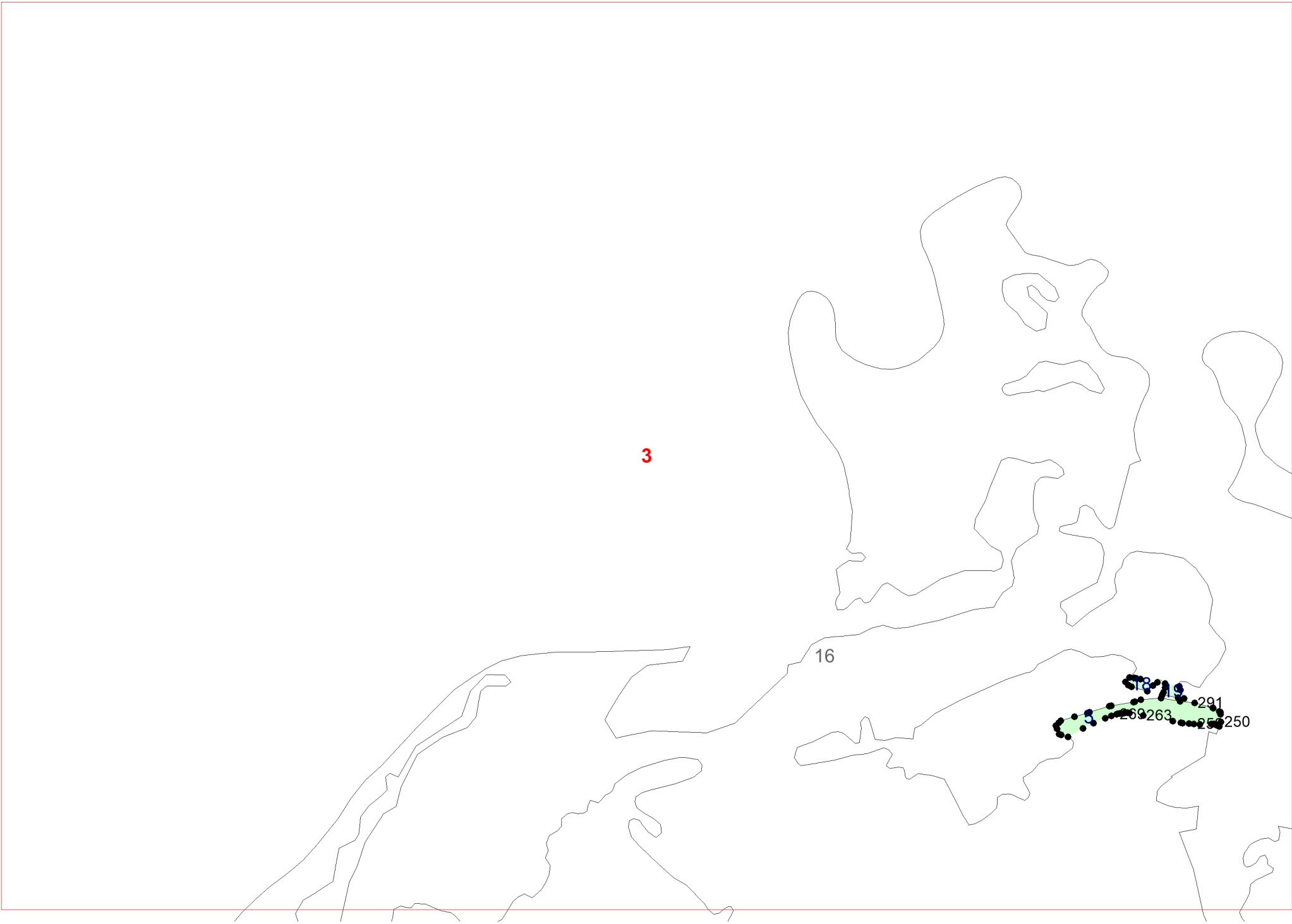


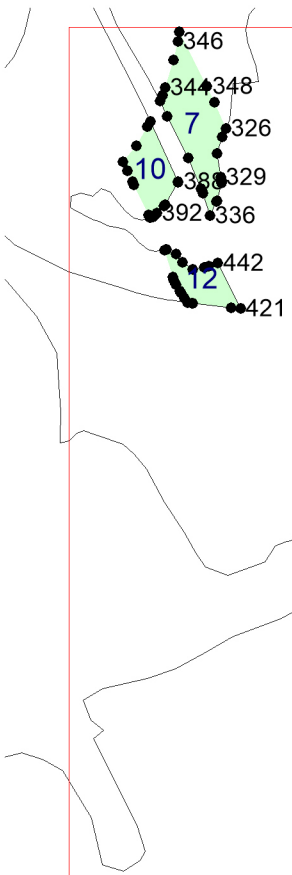
3

16

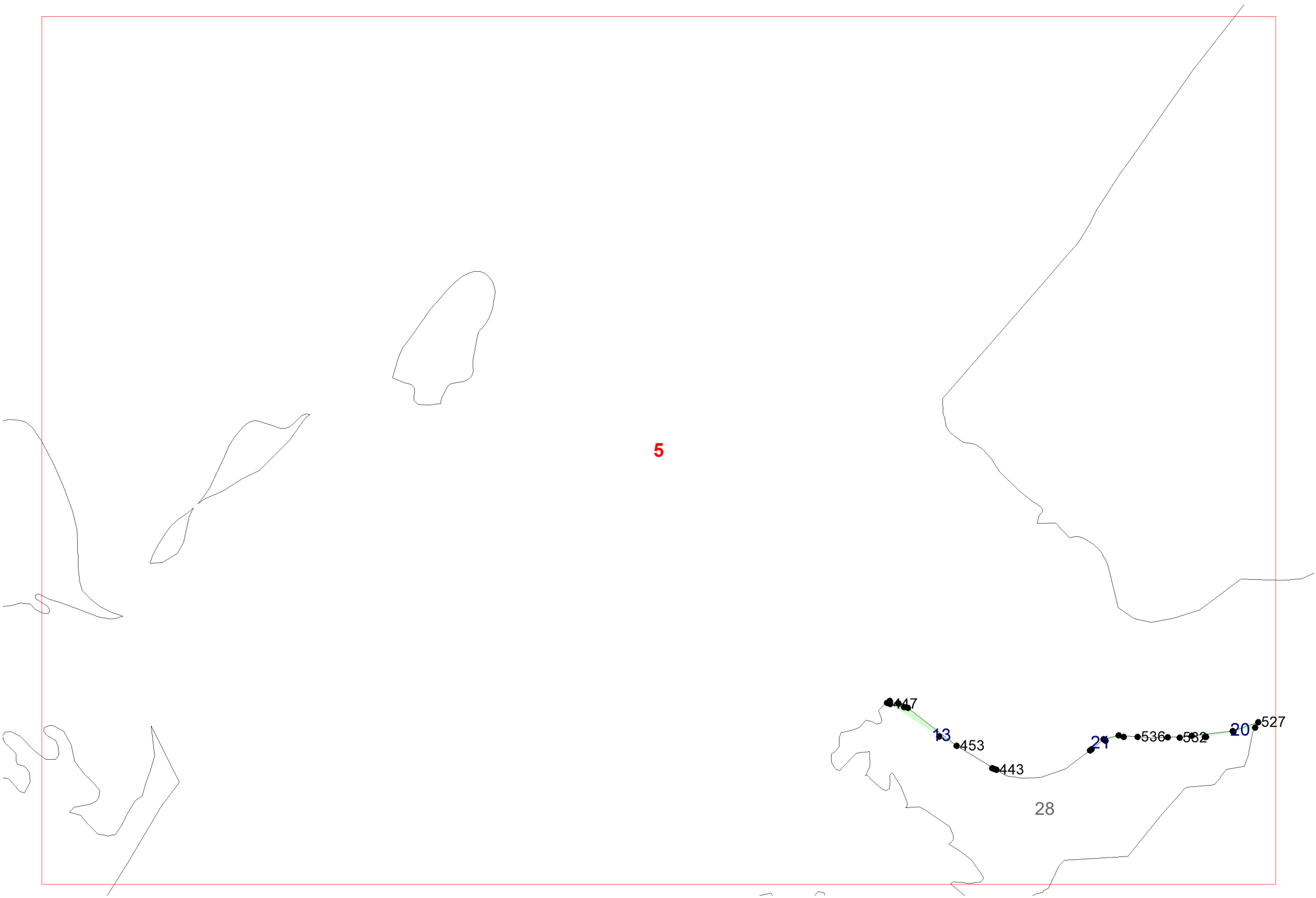
28 19 291
269 263 252 250

4





4



5

447

13

453

443

21

536

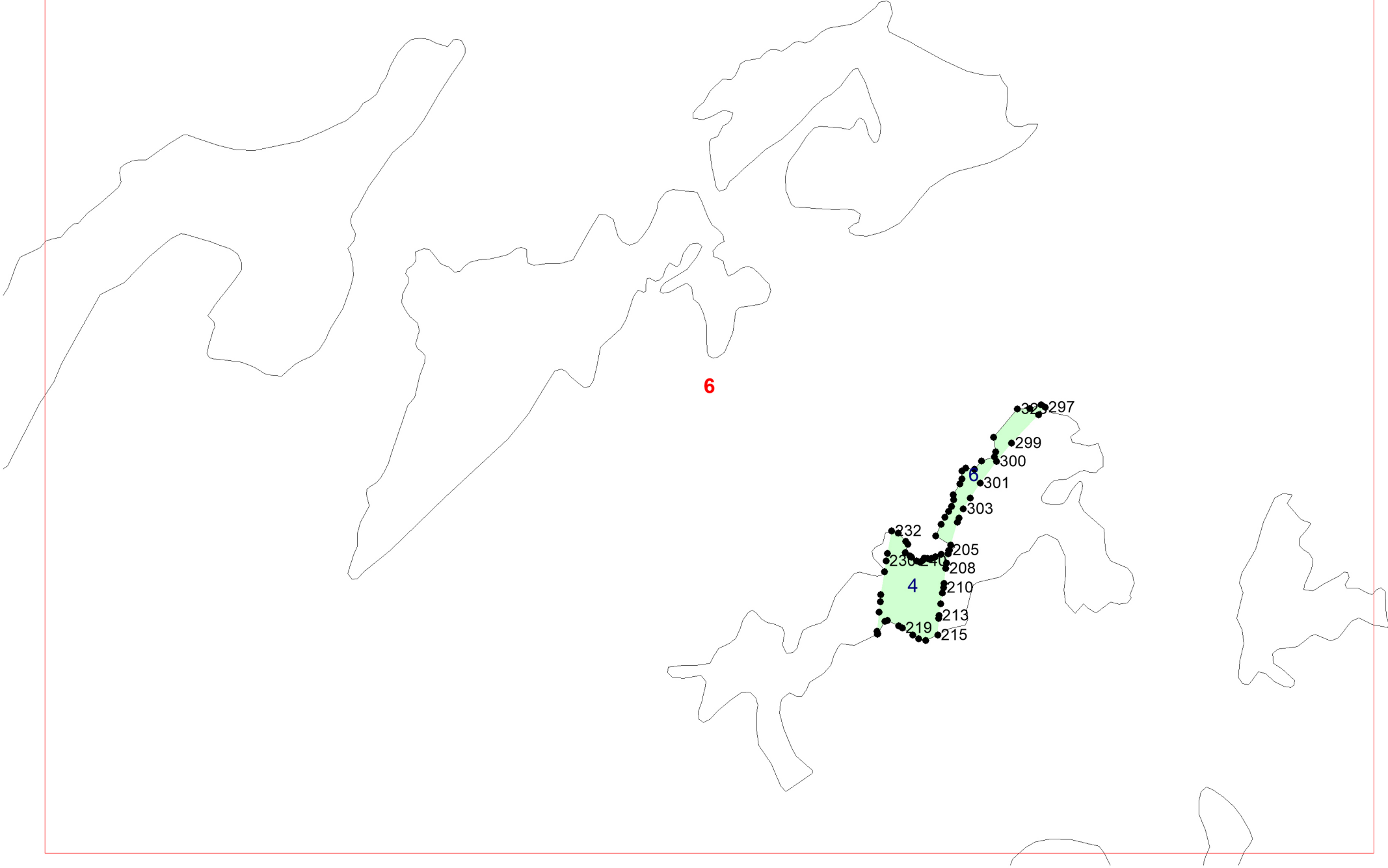
582

20

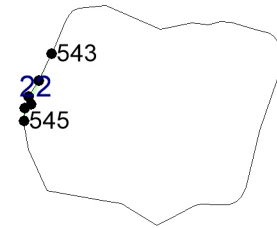
527

28

6



7



8

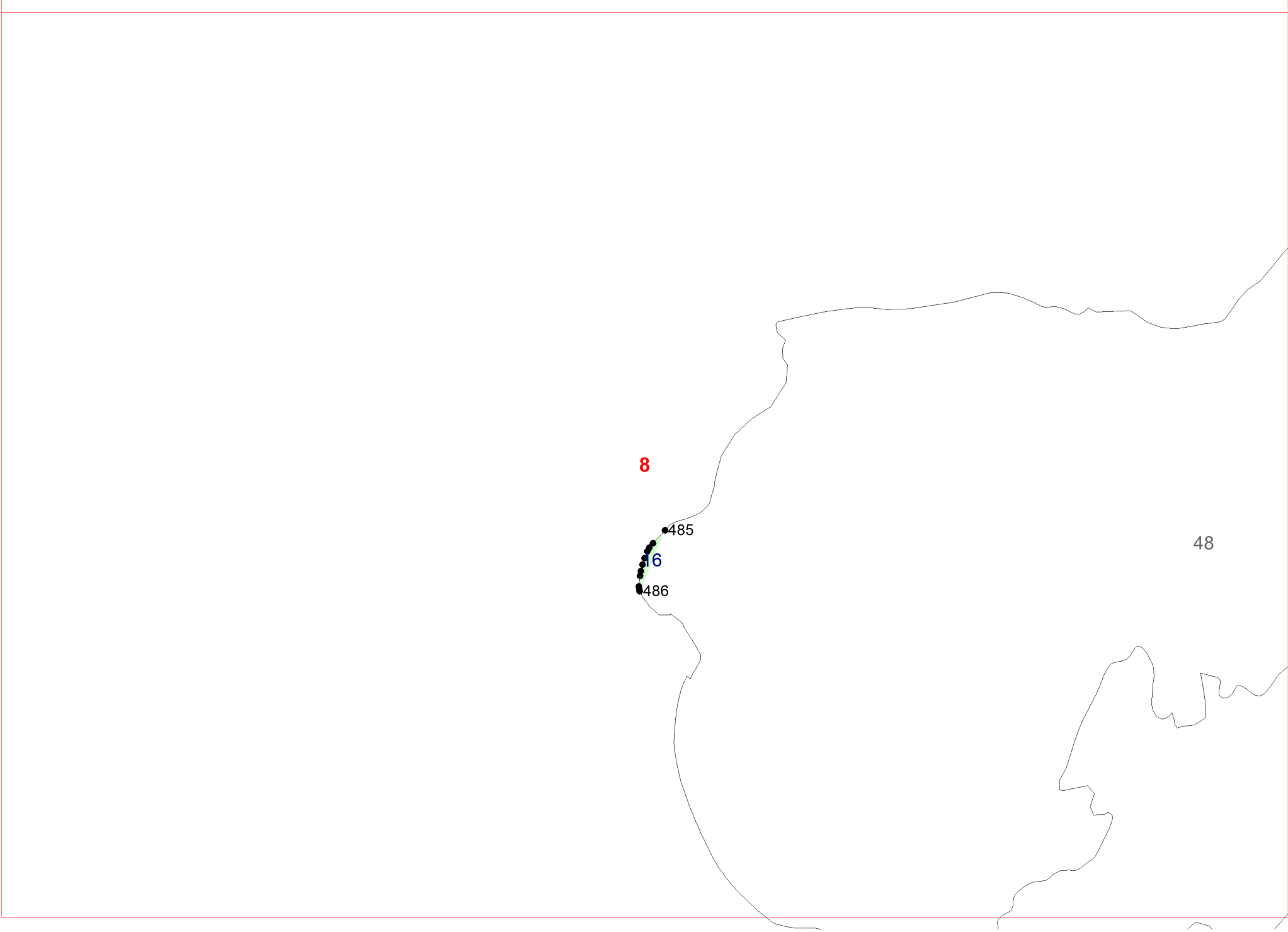
485

16


486

48

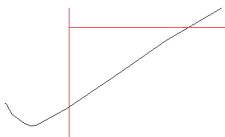
9



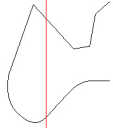
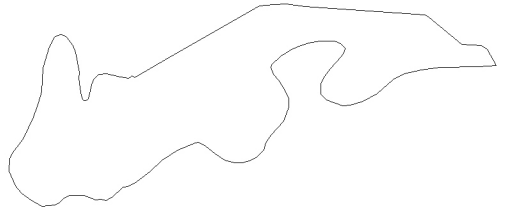
9



24



17498



10



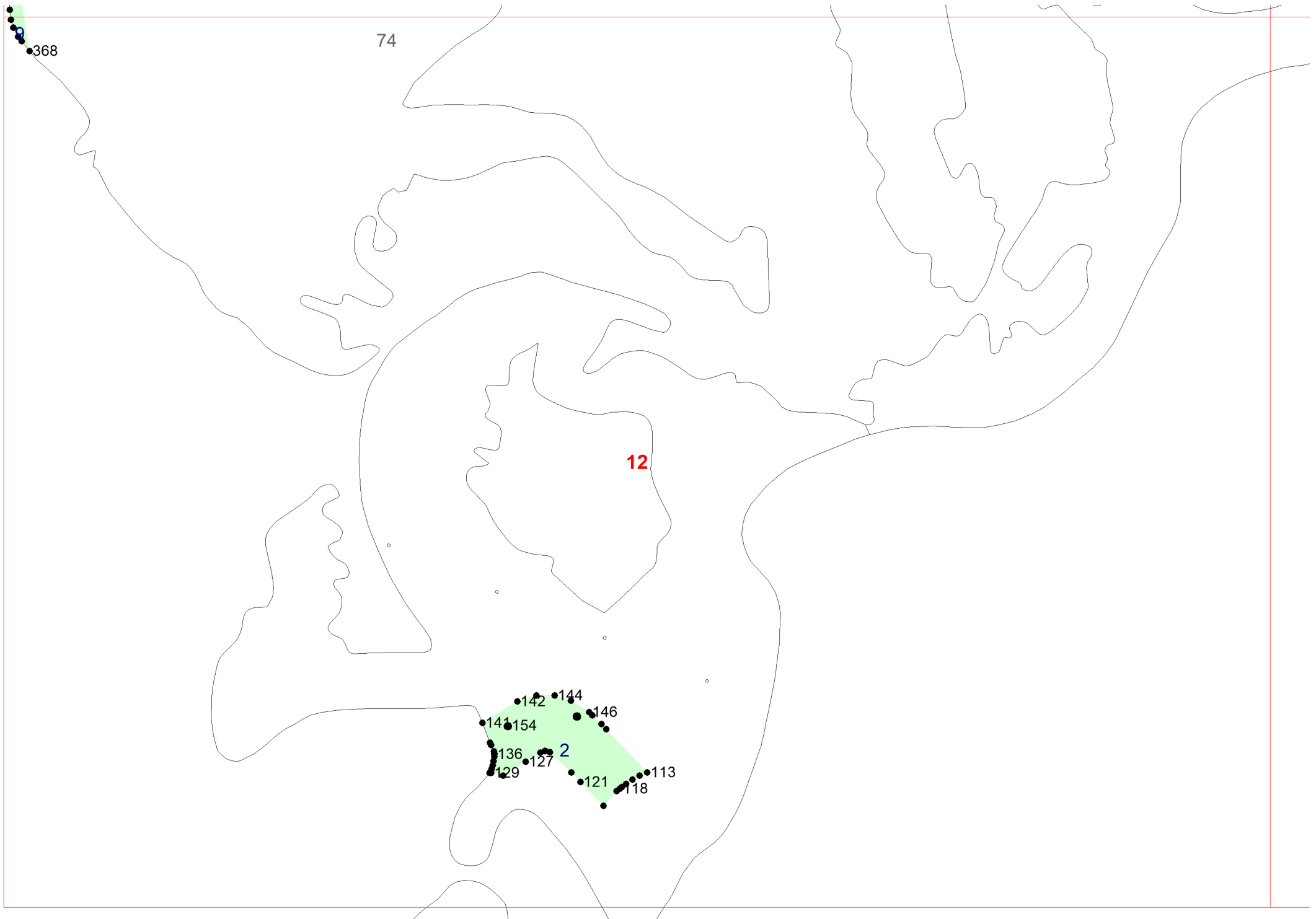
11

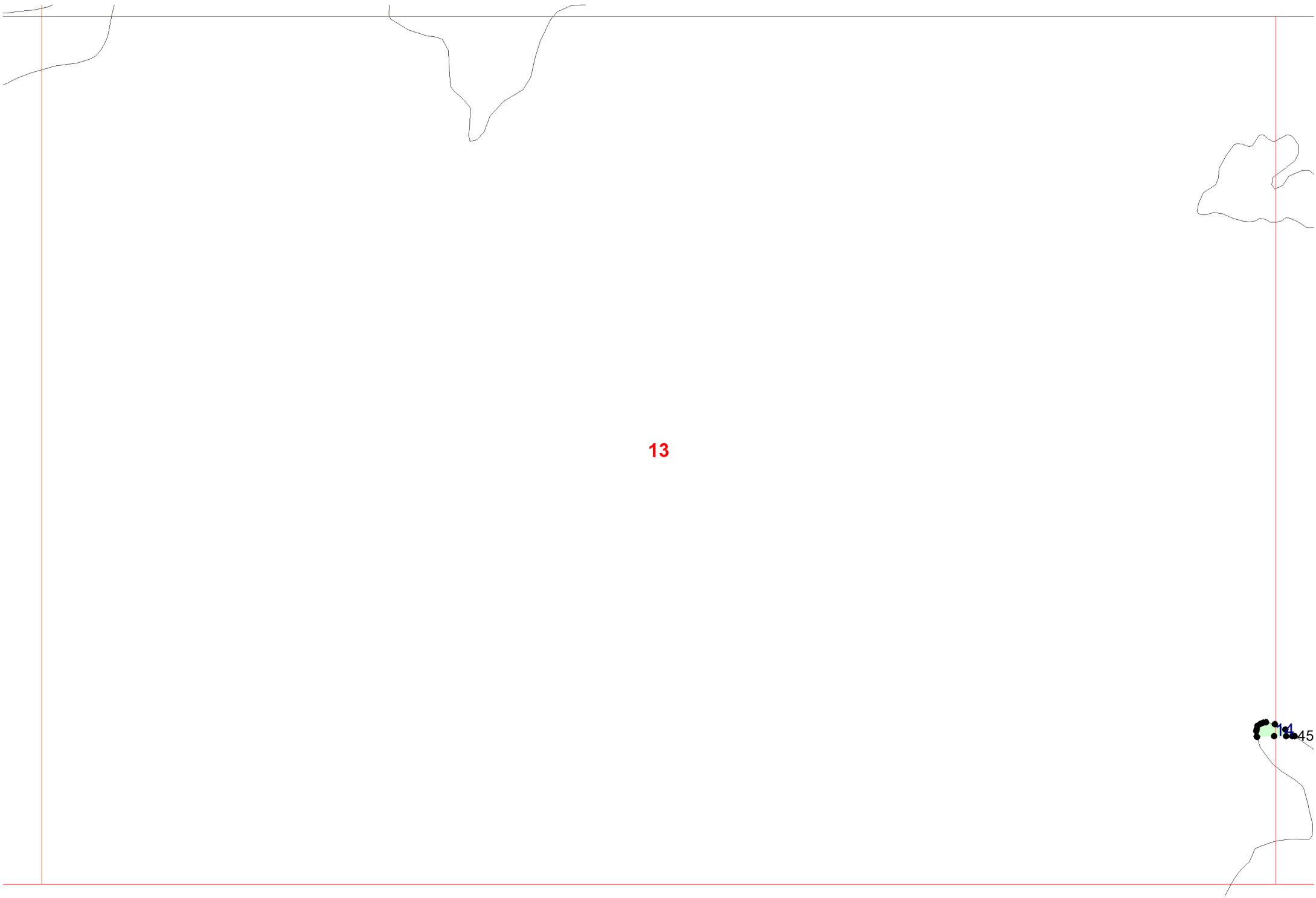
73

80

76

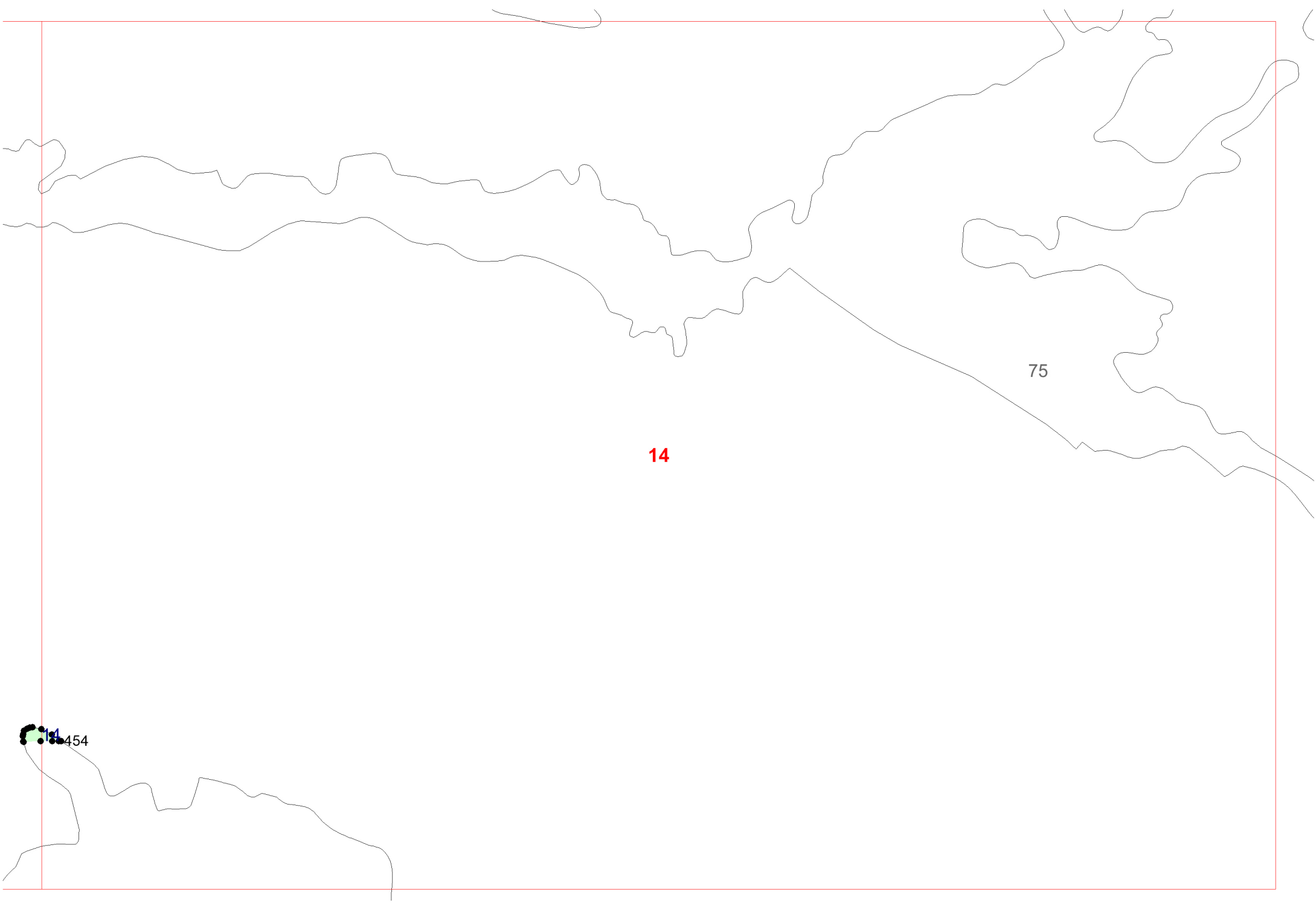
9





13

14.45

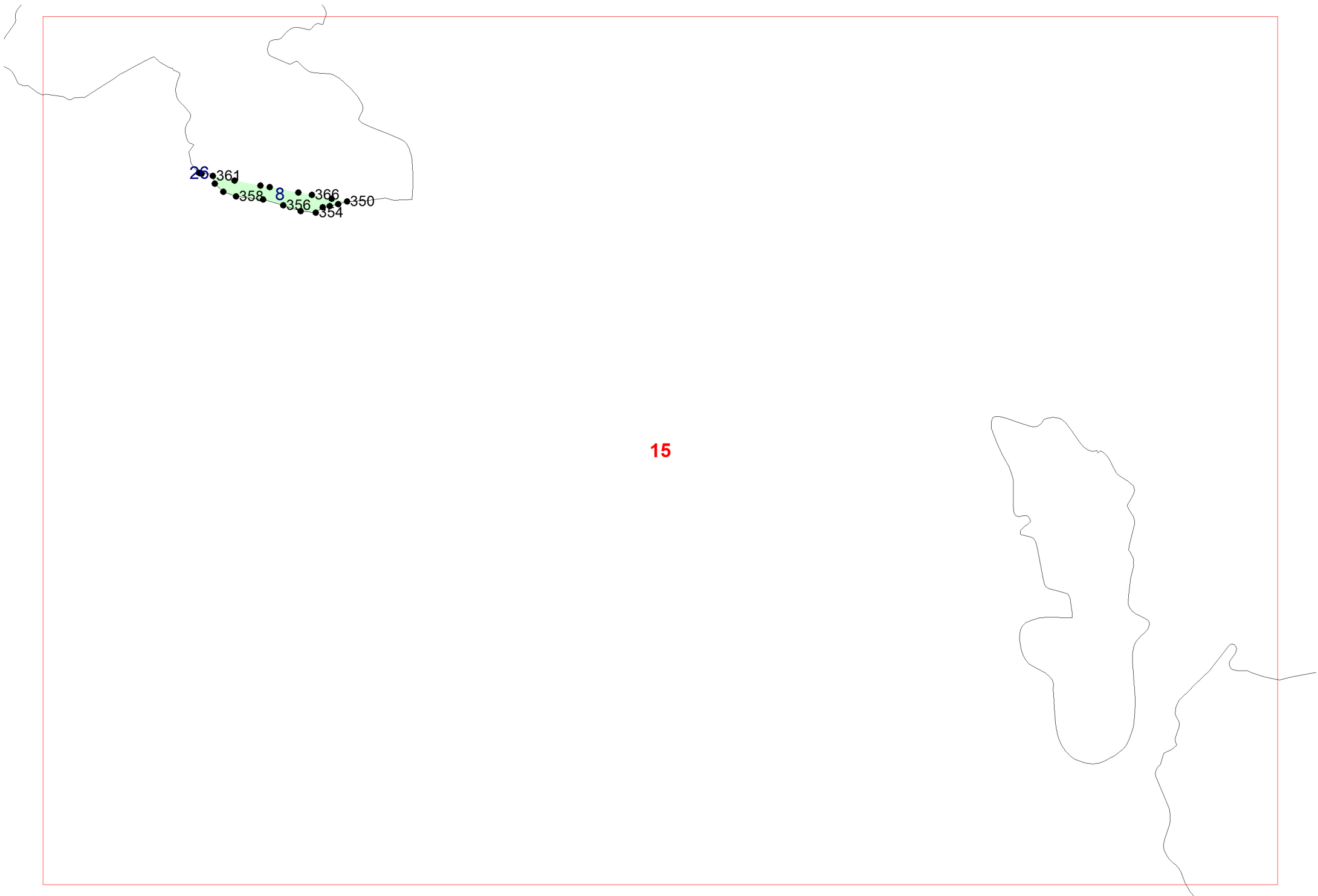


14

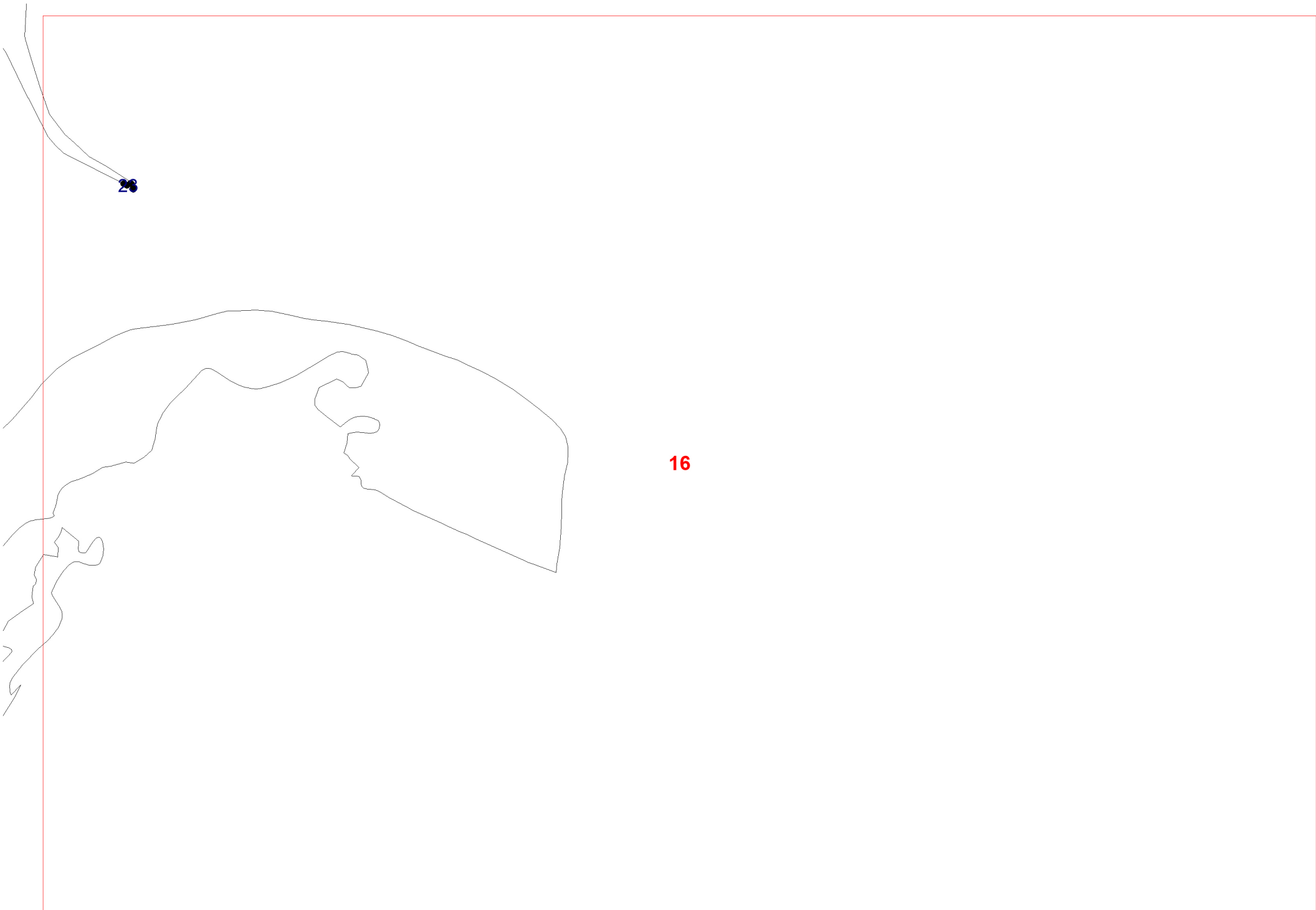
75

454

15



15





17

15

468