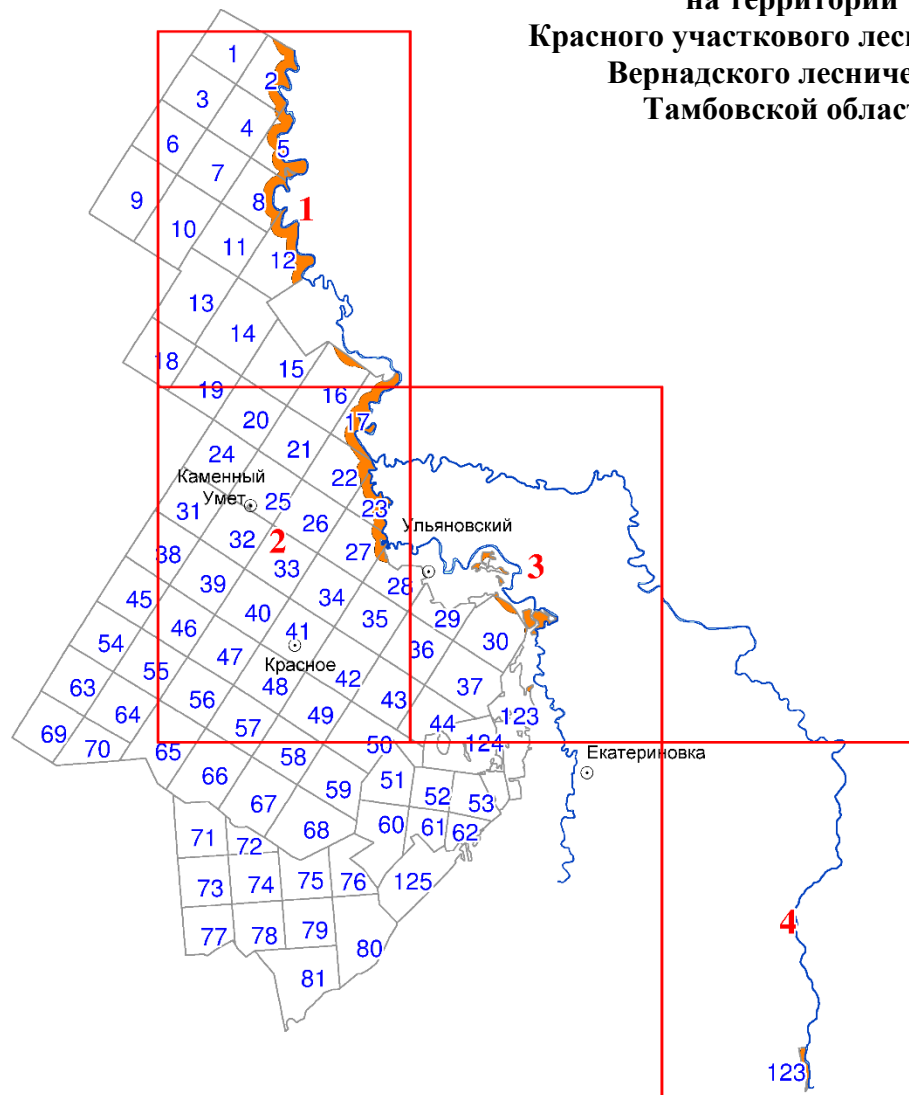








**Графическое описание местоположения границ земель,
на которых располагаются леса, расположенные
в водоохраных зонах,
на территории
Красного участкового лесничества
Вернадского лесничества
Тамбовской области**



Условные обозначения:

-  - лесной квартал
-  - лист форматки
-  - населенные пункты
-  - реки
-  - дороги
-  - леса, расположенные в водоохраных зонах

