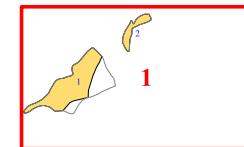
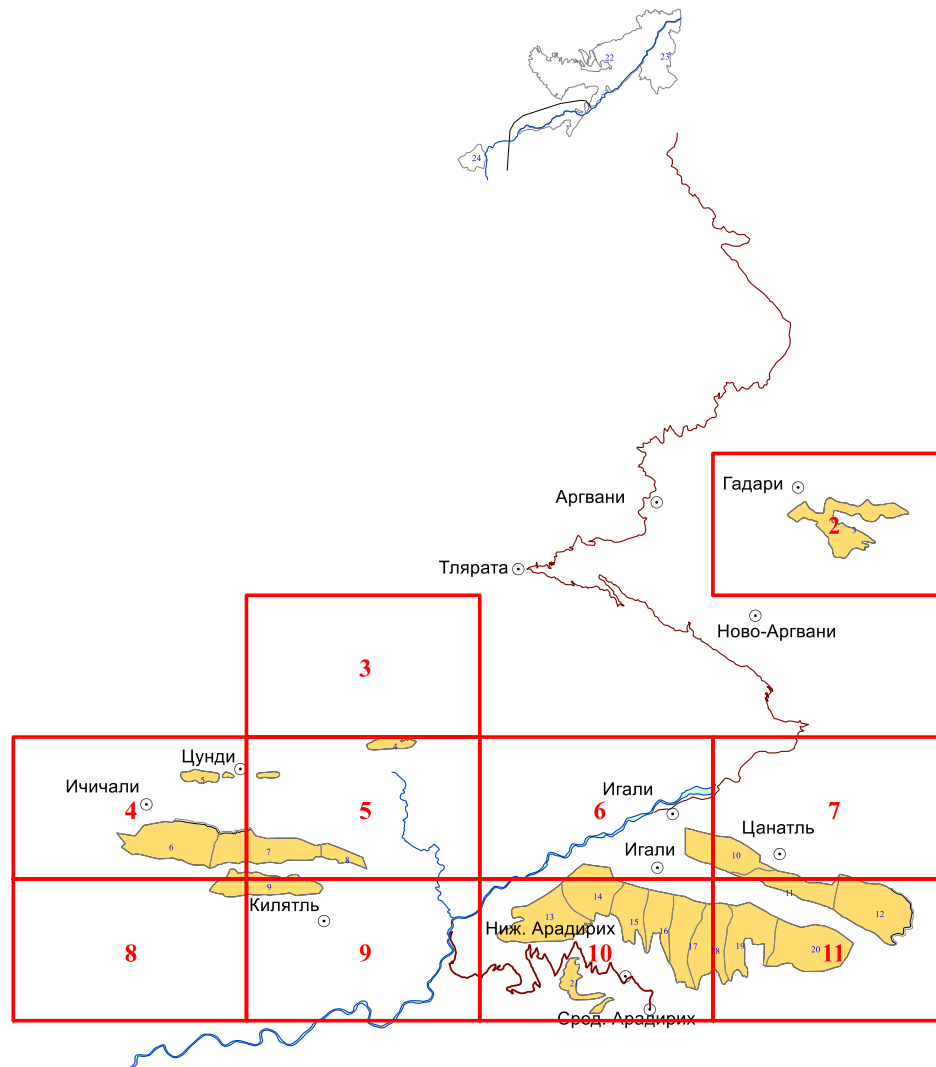








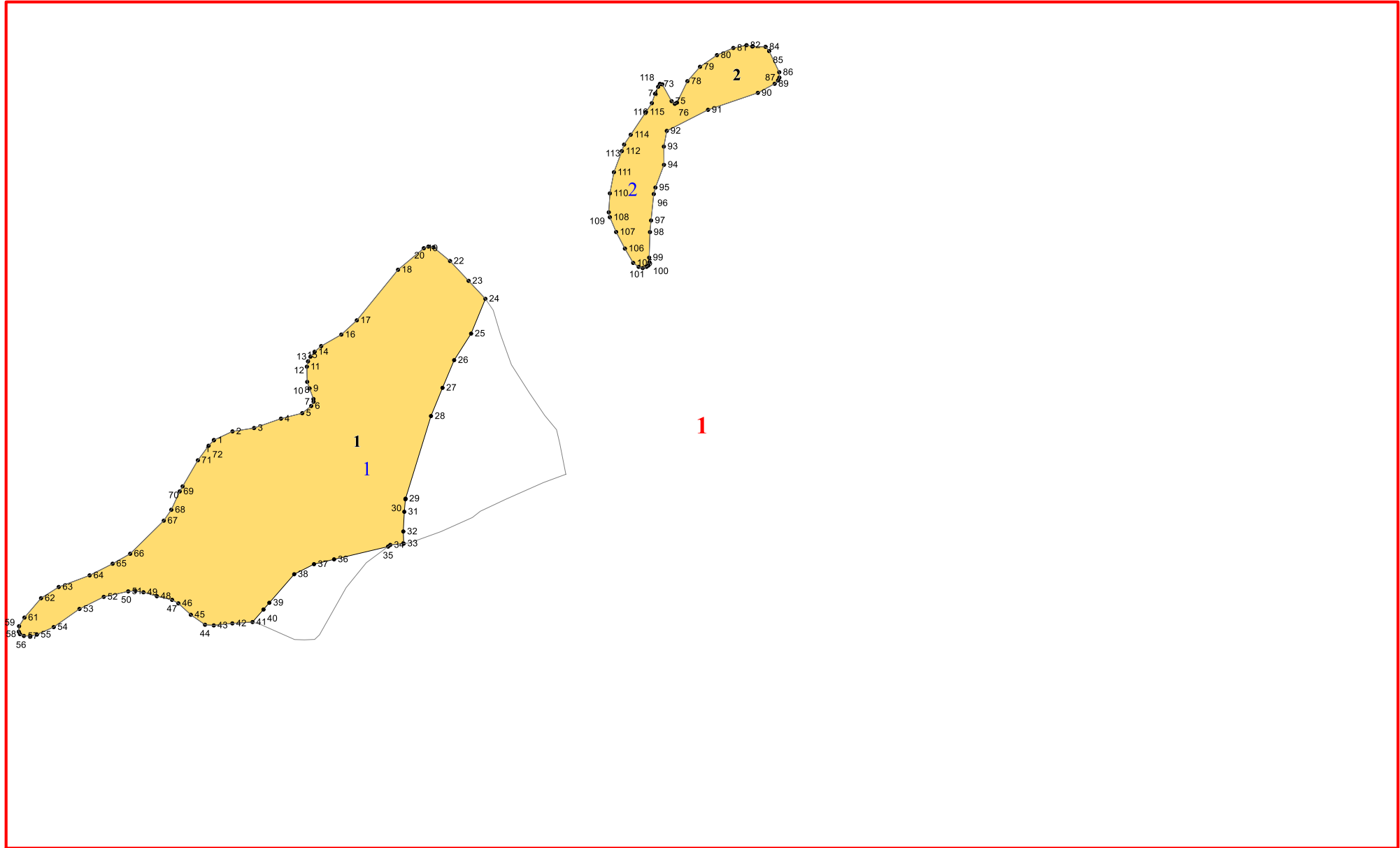
# Графическое описание местоположения границ земель, на которых располагаются ценные леса (противоэрозионные леса), на территории Гумбетовского участкового лесничества Ботлихского лесничества Республики Дагестан

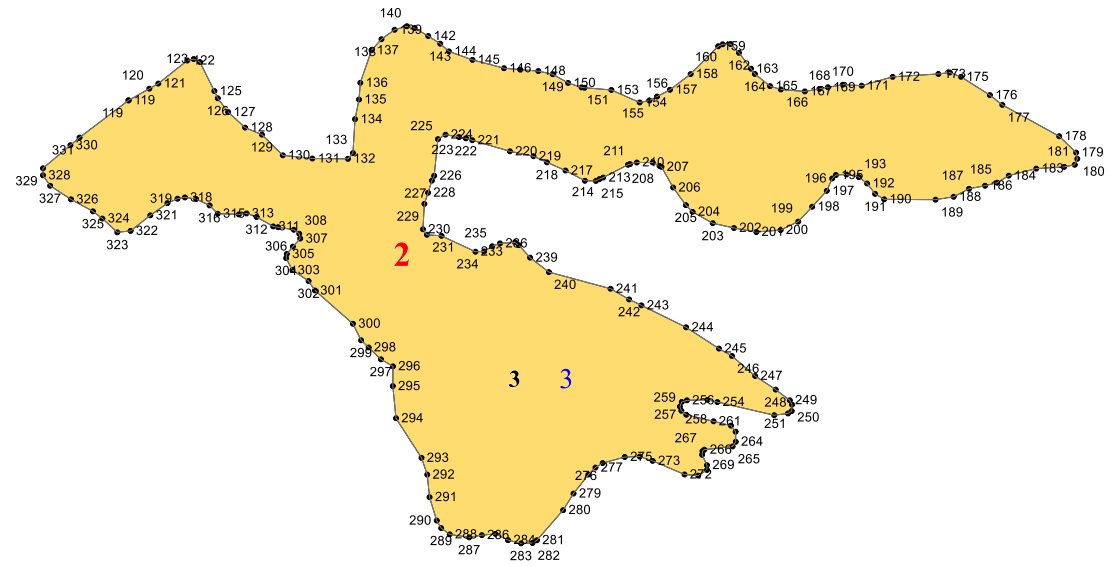
Приложение № 20 к приказу Рослесхоза от 28.02.2023 № 295



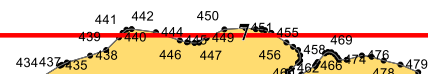
### Условные обозначения:

-  - лесной квартал
-  - лист форматки
-  - населенные пункты
-  - реки
-  - дороги
-  - противоэрозионные леса

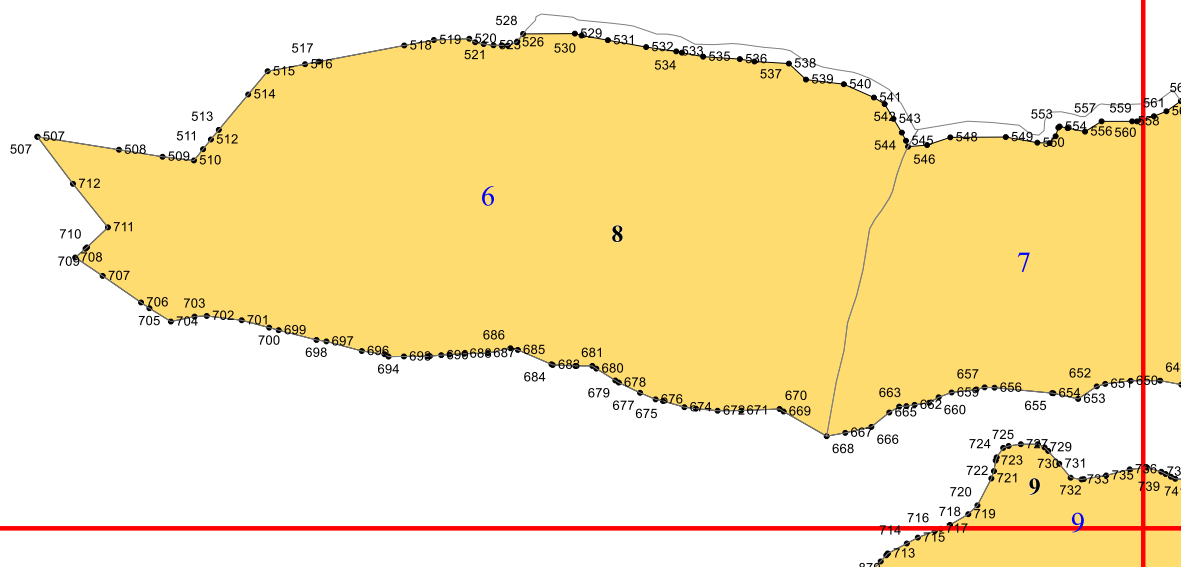
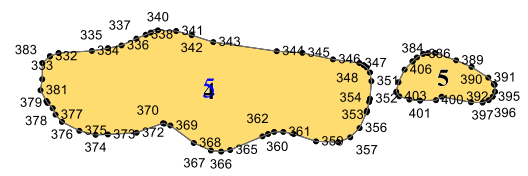




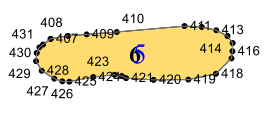
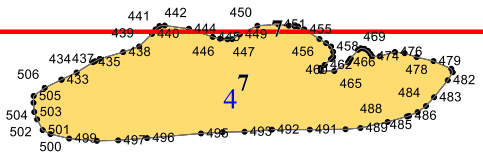
3



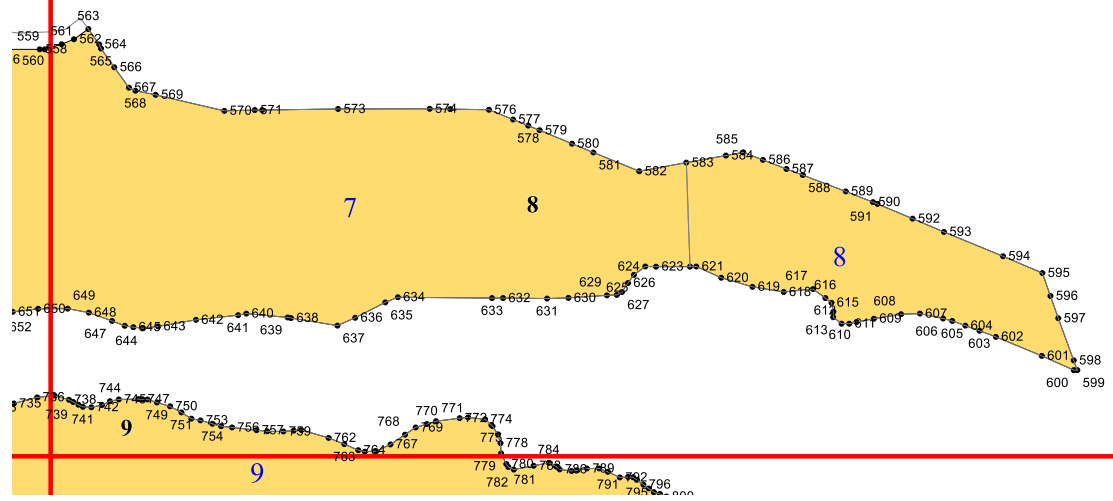
4



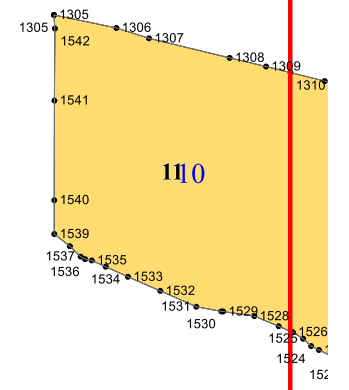
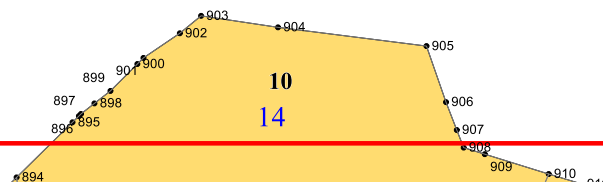
9



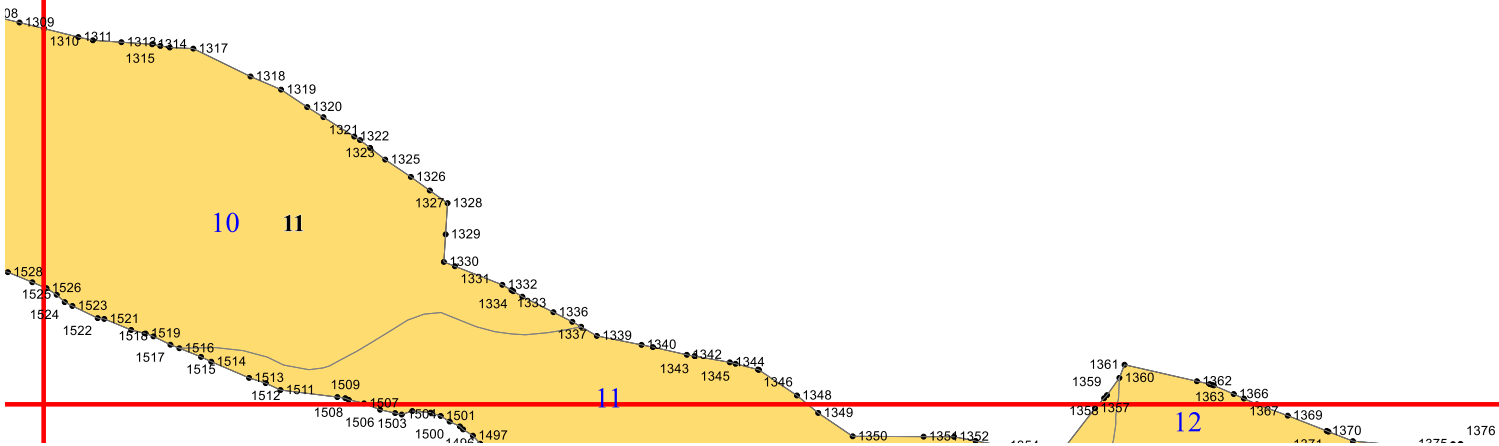
5



6

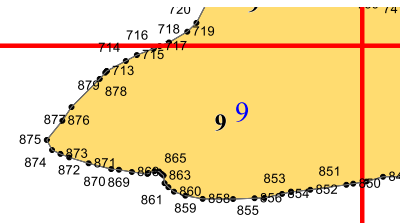


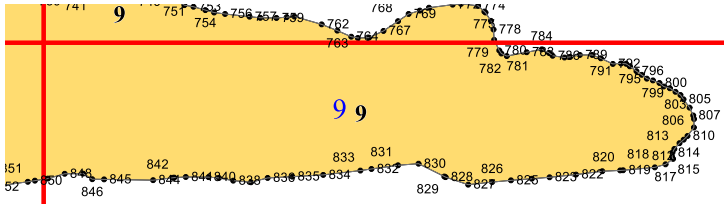
7





8





9

