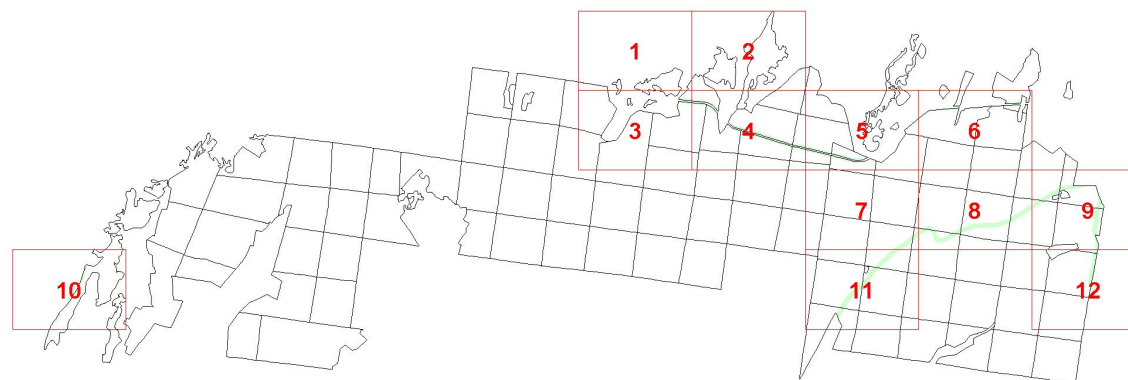


**Графическое описание местоположения границ
земель, на которых располагаются леса,
выполняющие функции защиты природных и иных
объектов (леса, расположенные в защитных полосах
лесов),
на территории Бишиндинского участкового
лесничества Туймазинского лесничества
Республики Башкортостан**

Приложение № 16 к приказу Рослесхоза
от 27.02.2023 № 201



- Условные обозначения:**
- 1 номера листов
 - 3 номера участков
 - 61 номера лесных кварталов
 - границы лесных кварталов
 - границы листов
 - █ границы категорий защитных лесов
 - 45 номера характерных точек границ
 объекта



1

11

1 118

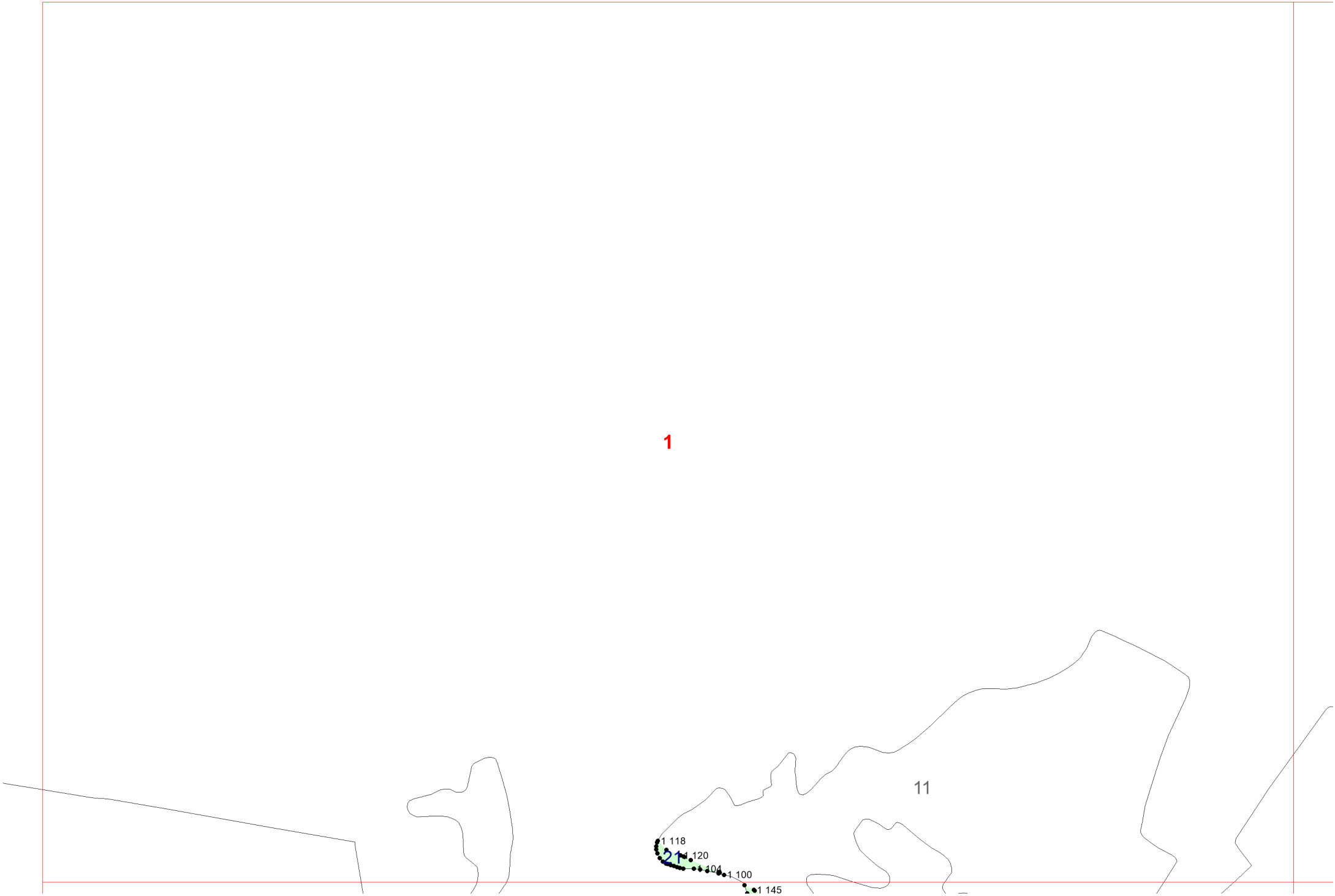
1 120

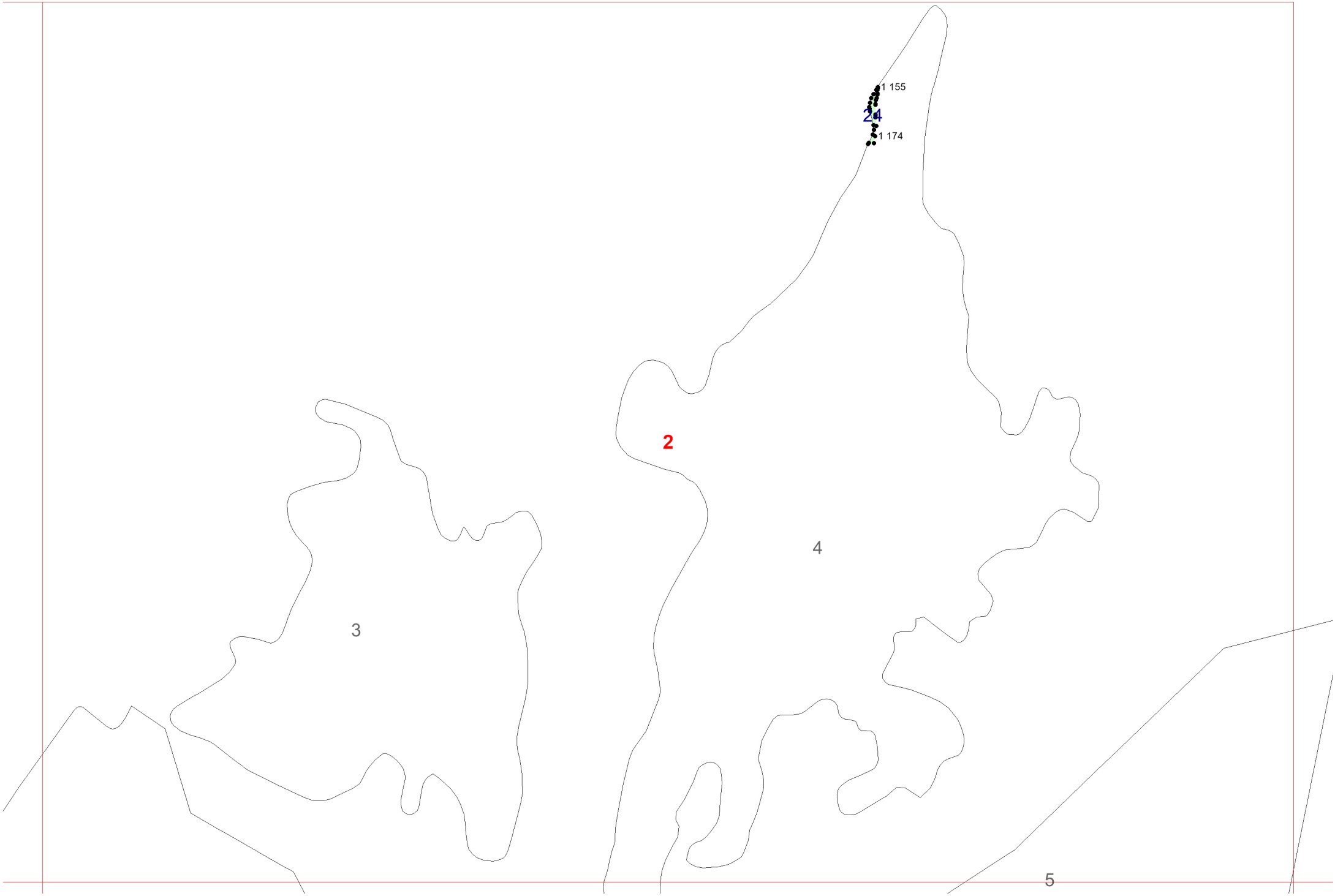
1 104

1 100

1 145

2





3

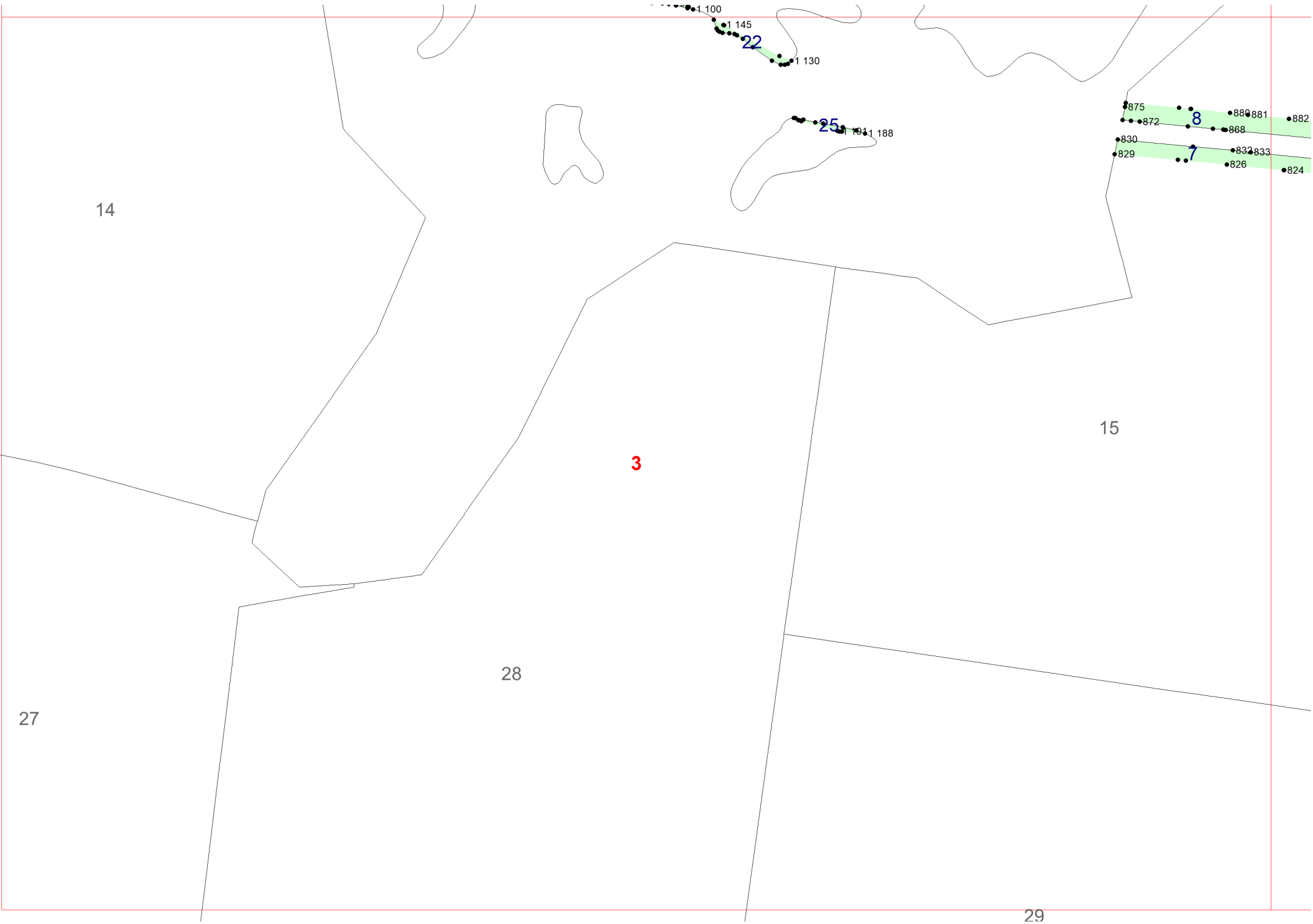
2

4

5

1 155
24
1 174

3



14

3

15

27

28

29

4

22

25

8

7

1100

1145

1130

875

872

880

881

882

868

830

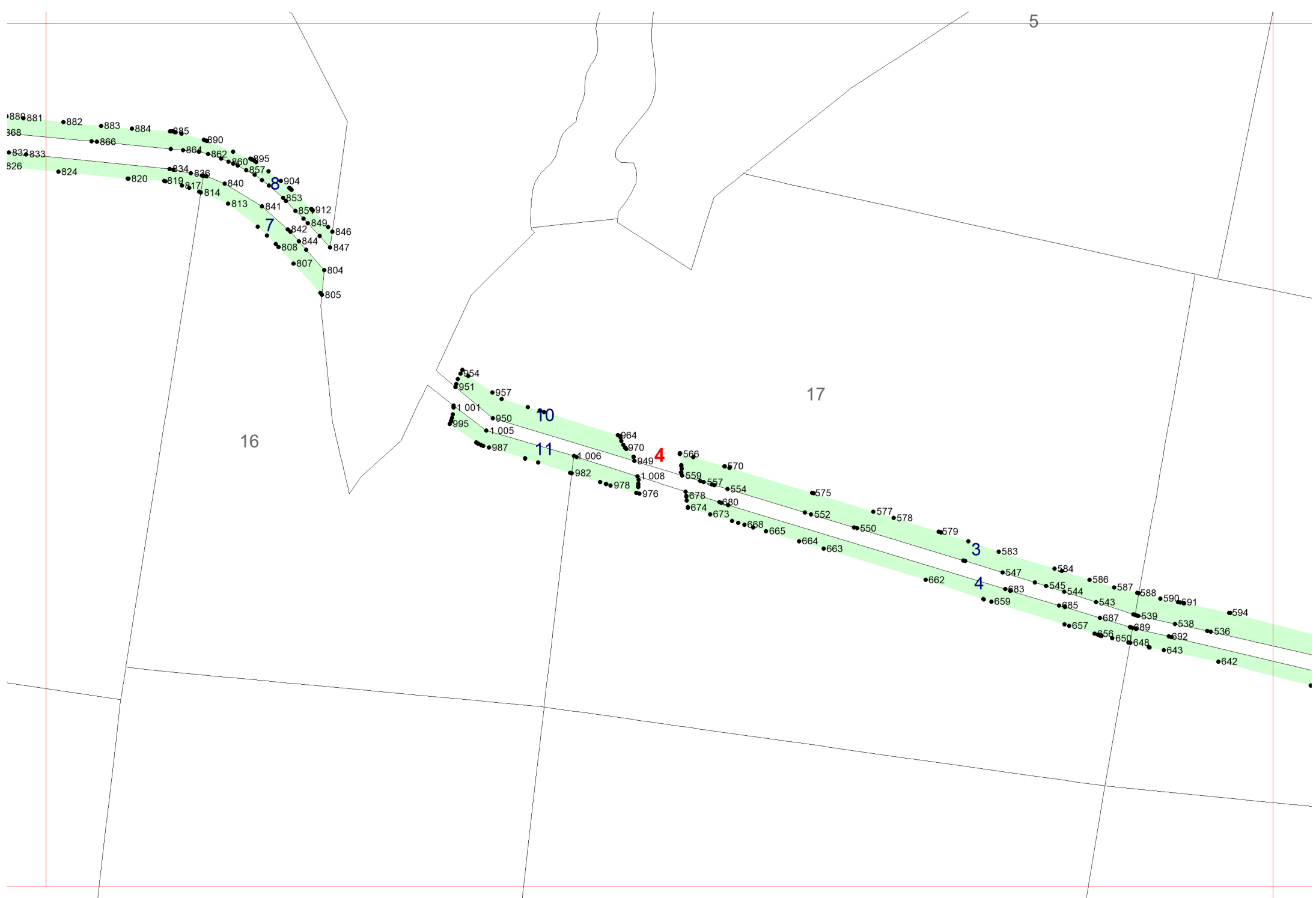
829

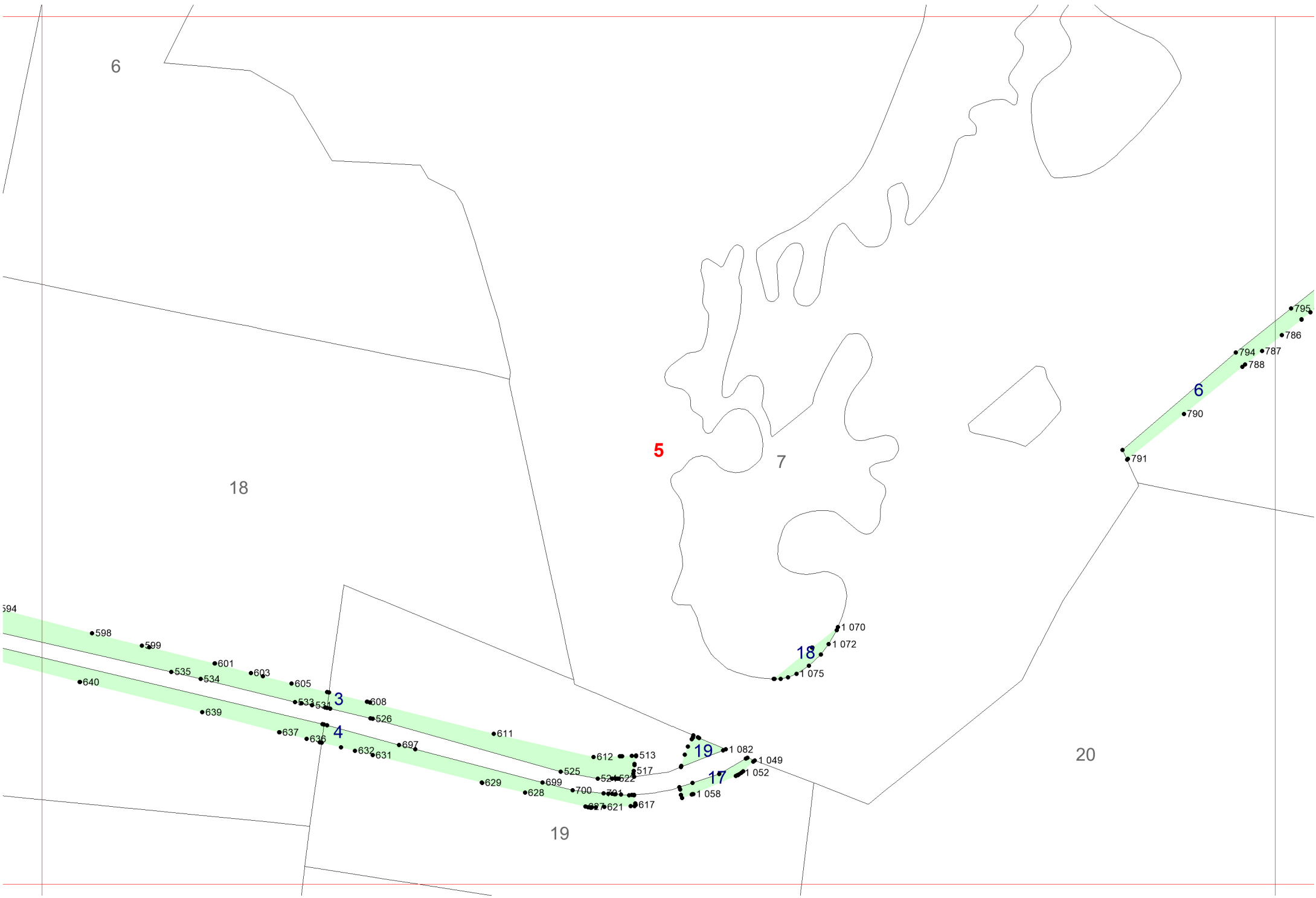
832

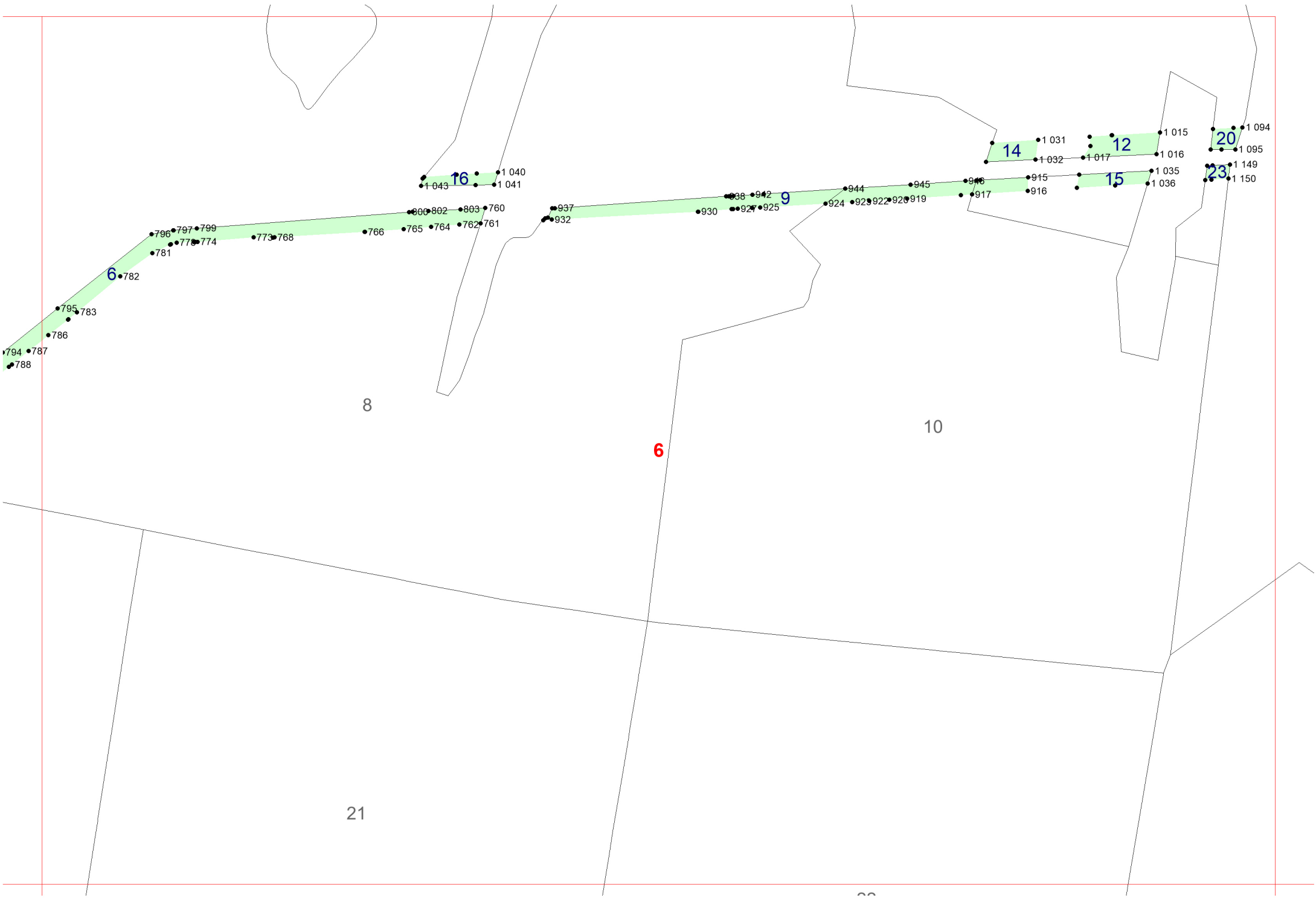
833

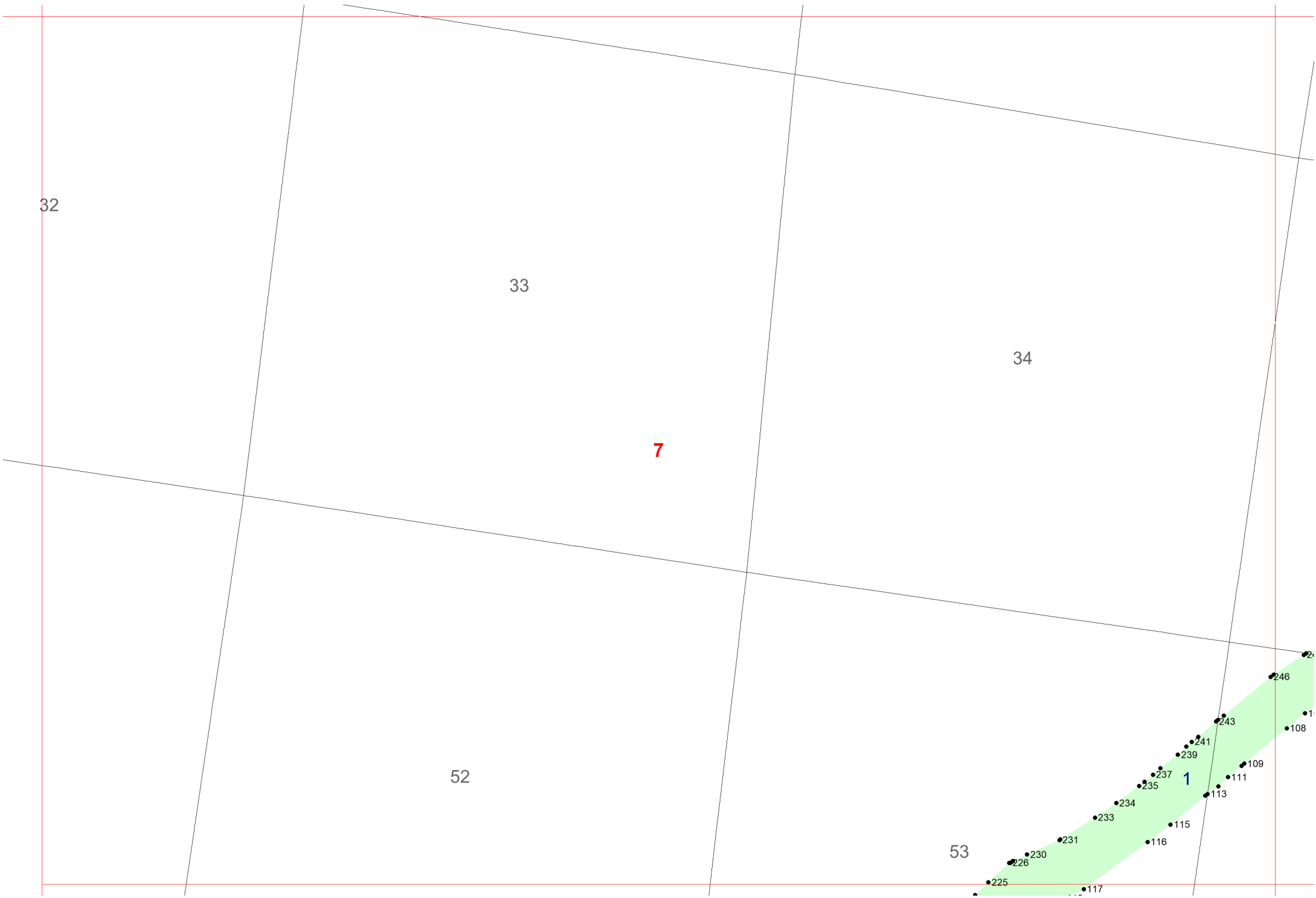
826

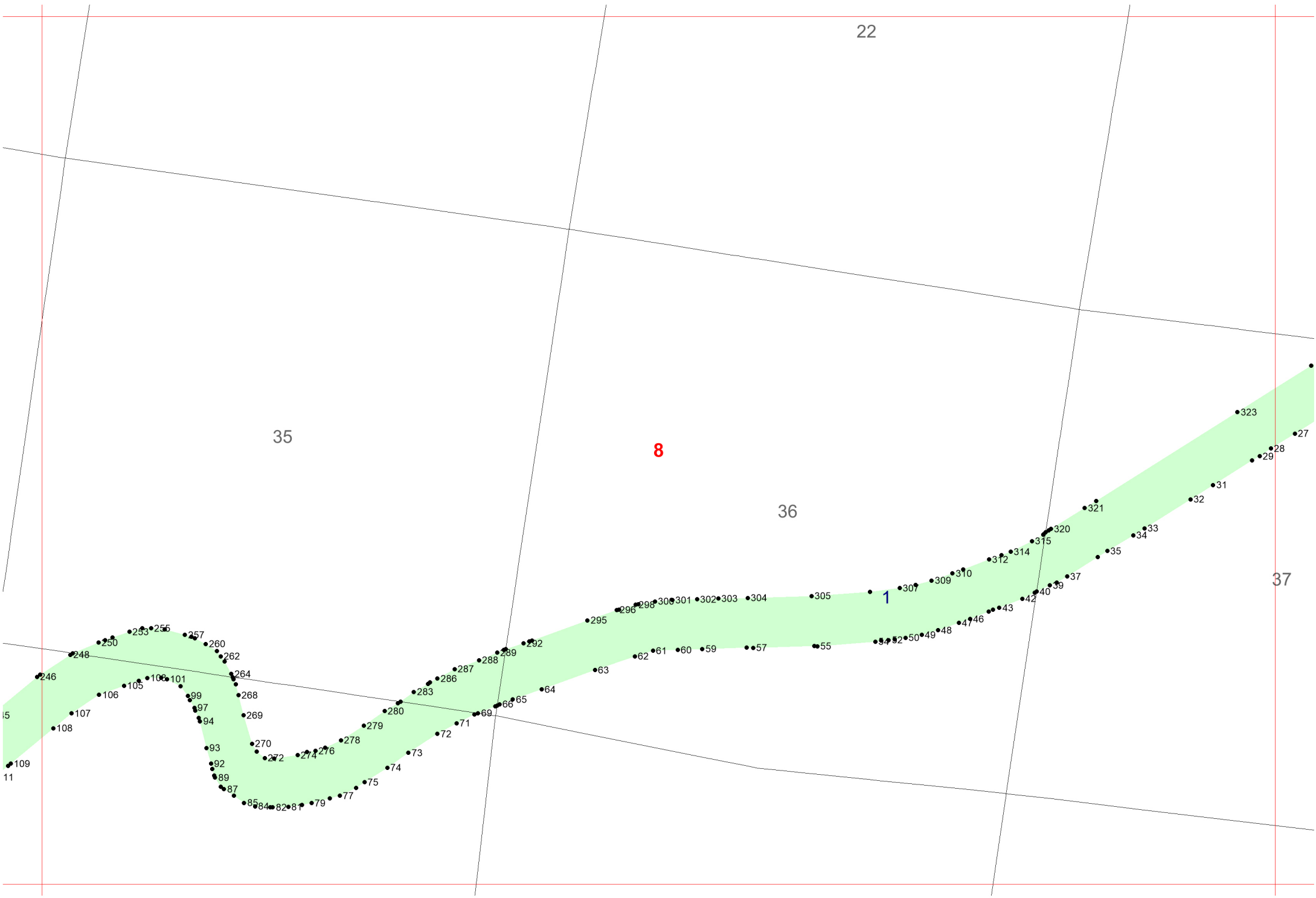
824

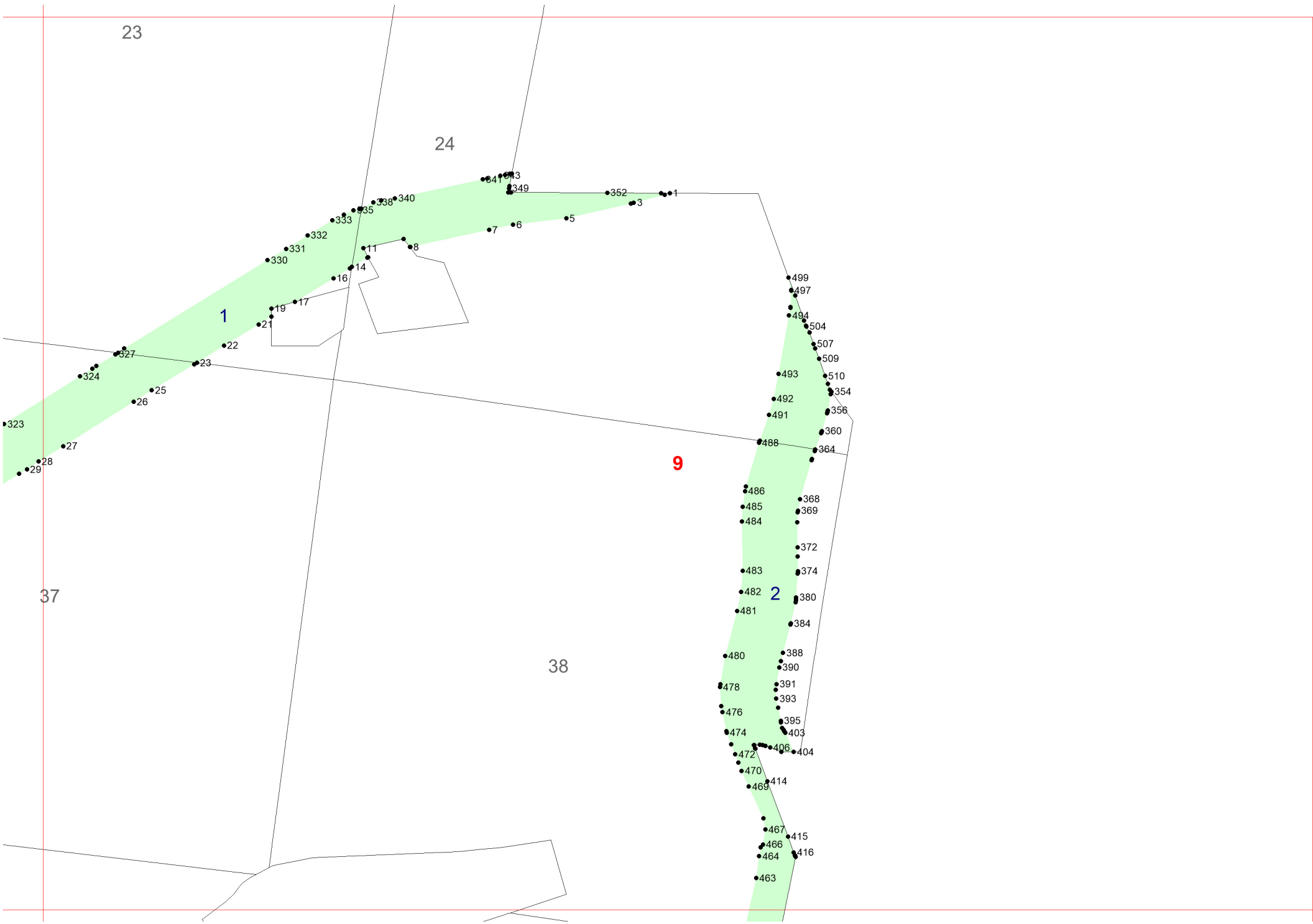


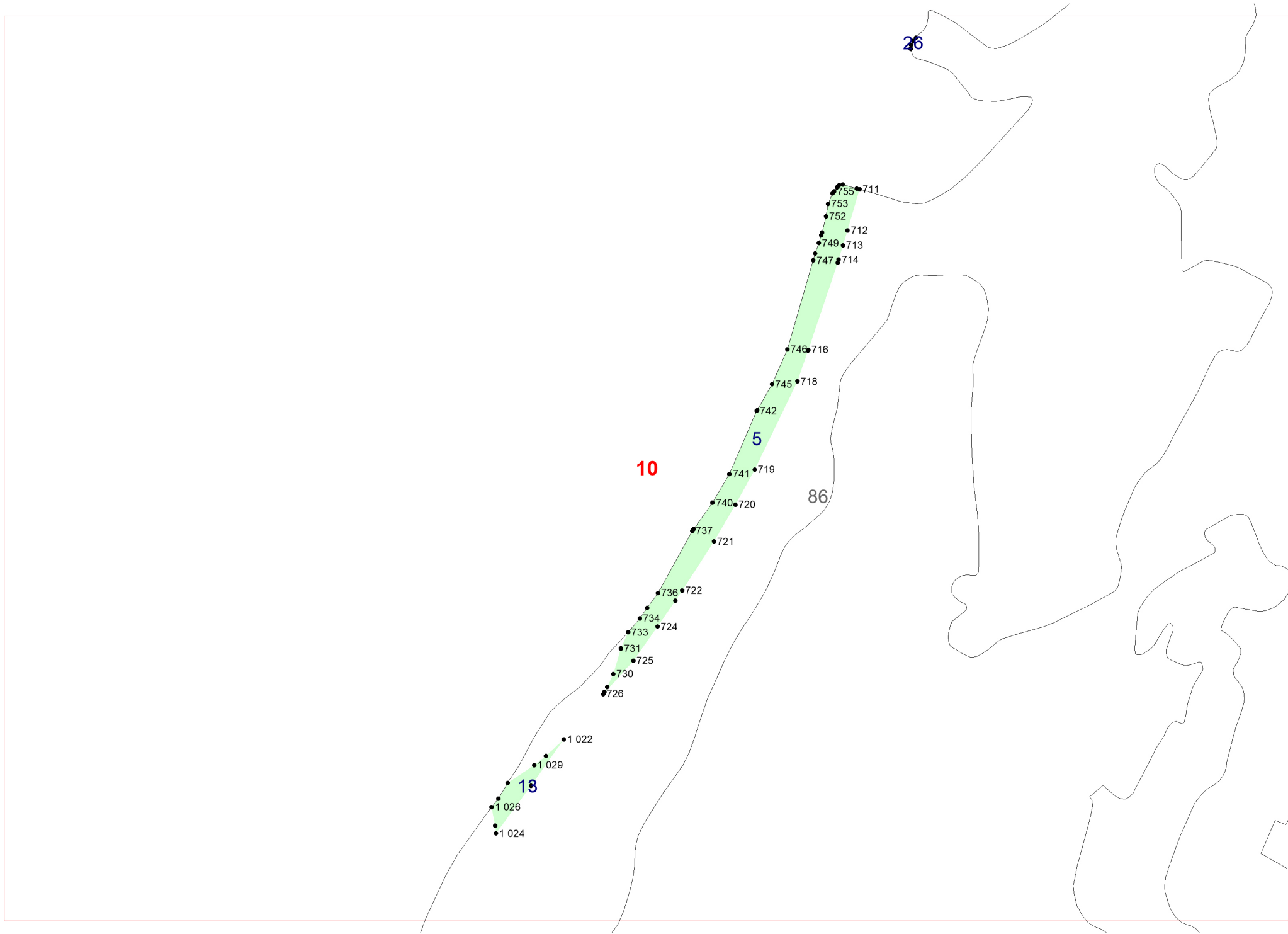


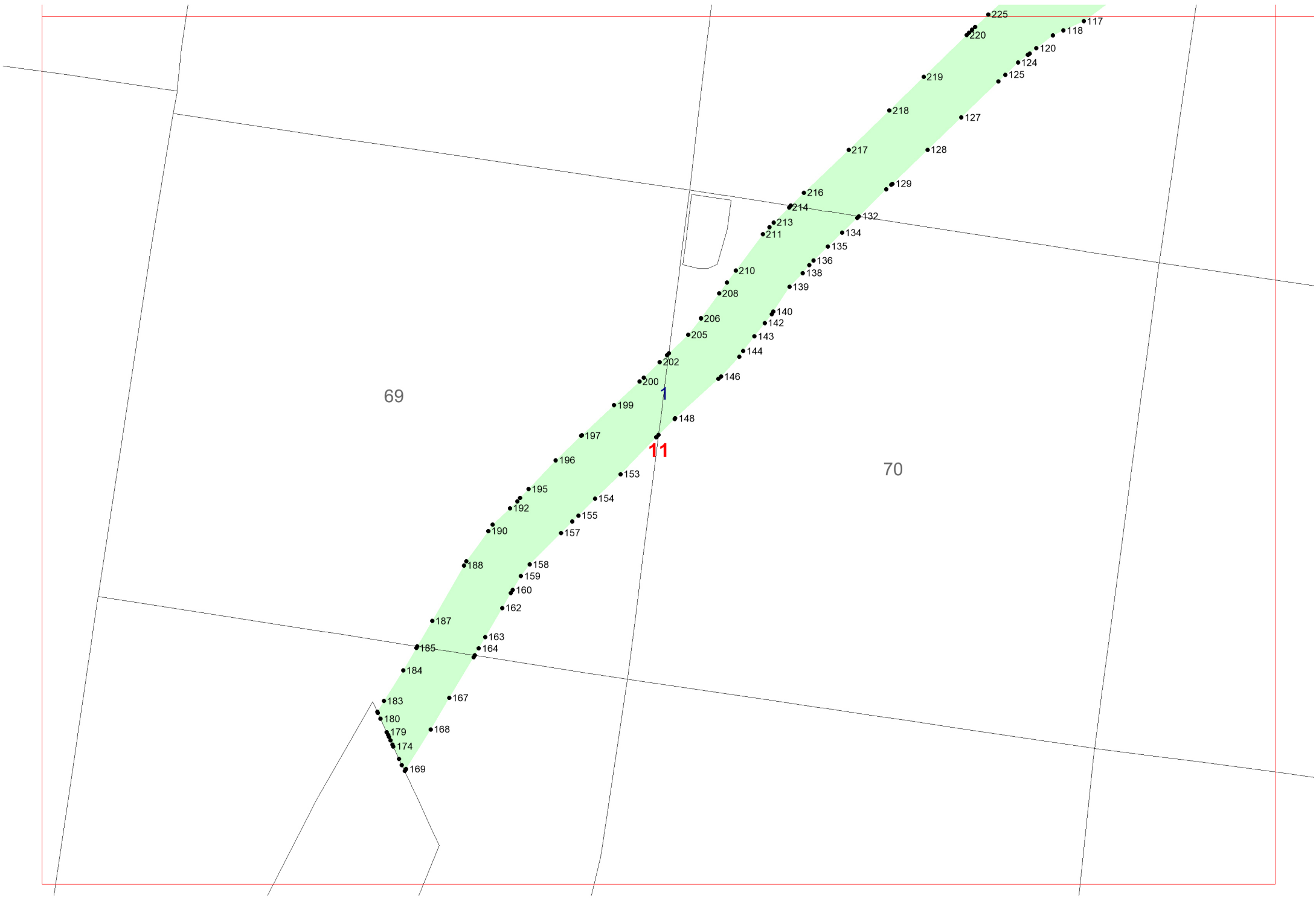








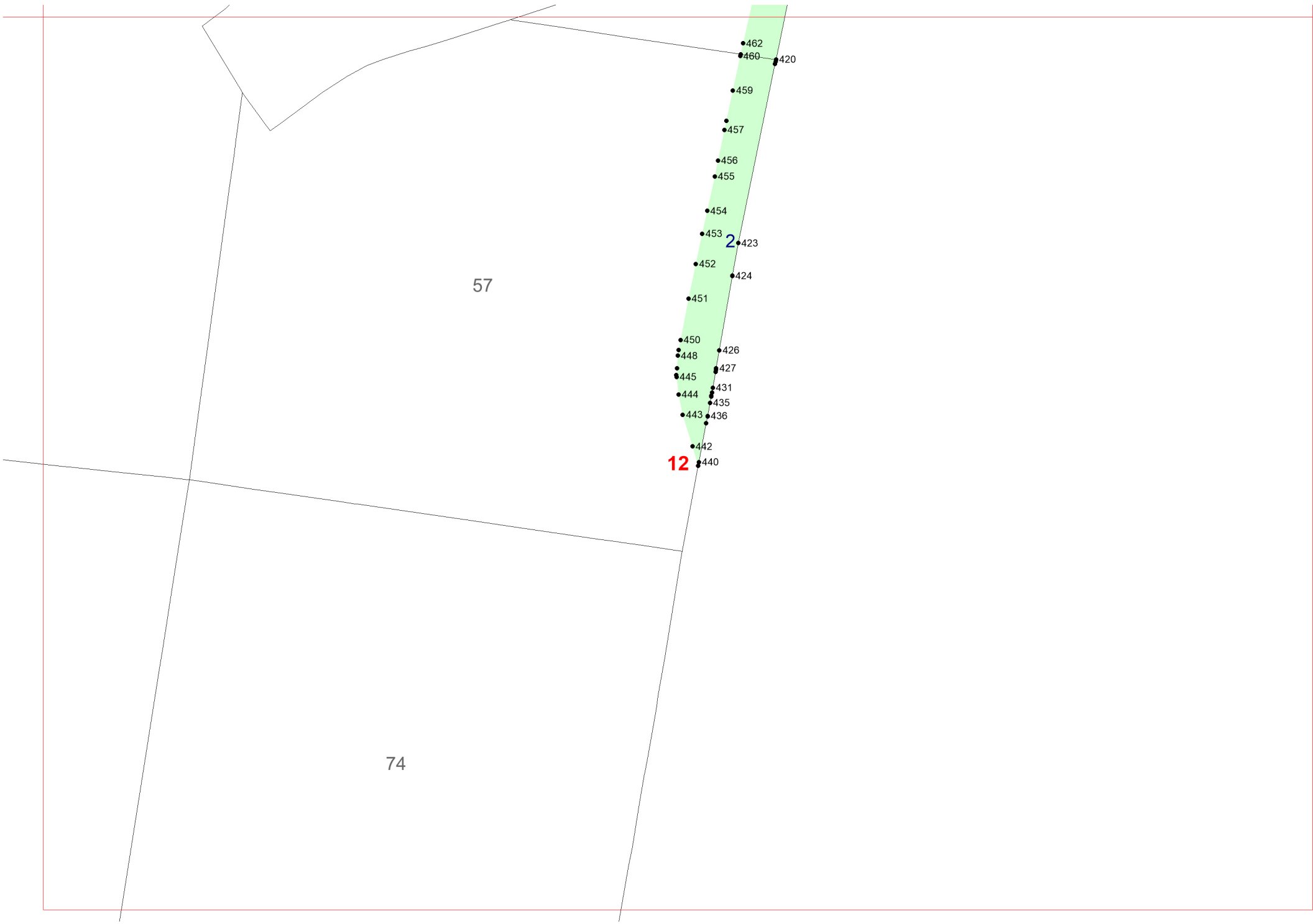




69

70

11



57

74

12

2

13